

Kecamatan


BLADO DALAM ANGKA 2017



**BADAN PUSAT STATISTIK
KABUPATEN BATANG**

Kecamatan

BLADO DALAM ANGKA 2017



KECAMATAN BLADO

Dalam Angka

2017

ISBN: 978-602-6375-28-5

Nomor Publikasi: 33250.1706

Katalog: 1102001.3325030

Ukuran Buku: 14,8 cm x 21 cm

Jumlah Halaman: xi + 100 halaman

Naskah:

Badan Pusat Statistik Kabupaten Batang

Gambar Kover oleh:

Badan Pusat Statistik Kabupaten Batang

Ilustrasi Kover:

Kedaaan geografis, pemerintahan, penduduk, sosial dan ekonomi

Diterbitkan oleh:

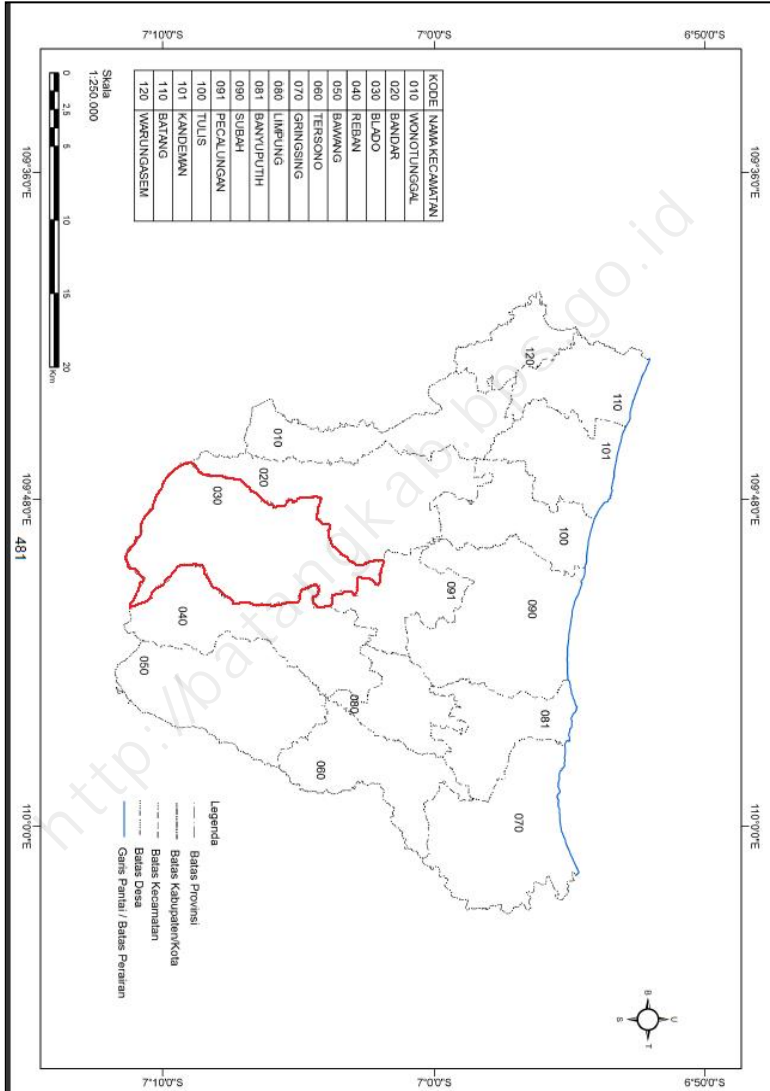
© BPS Kabupaten Batang

Dicetak oleh:

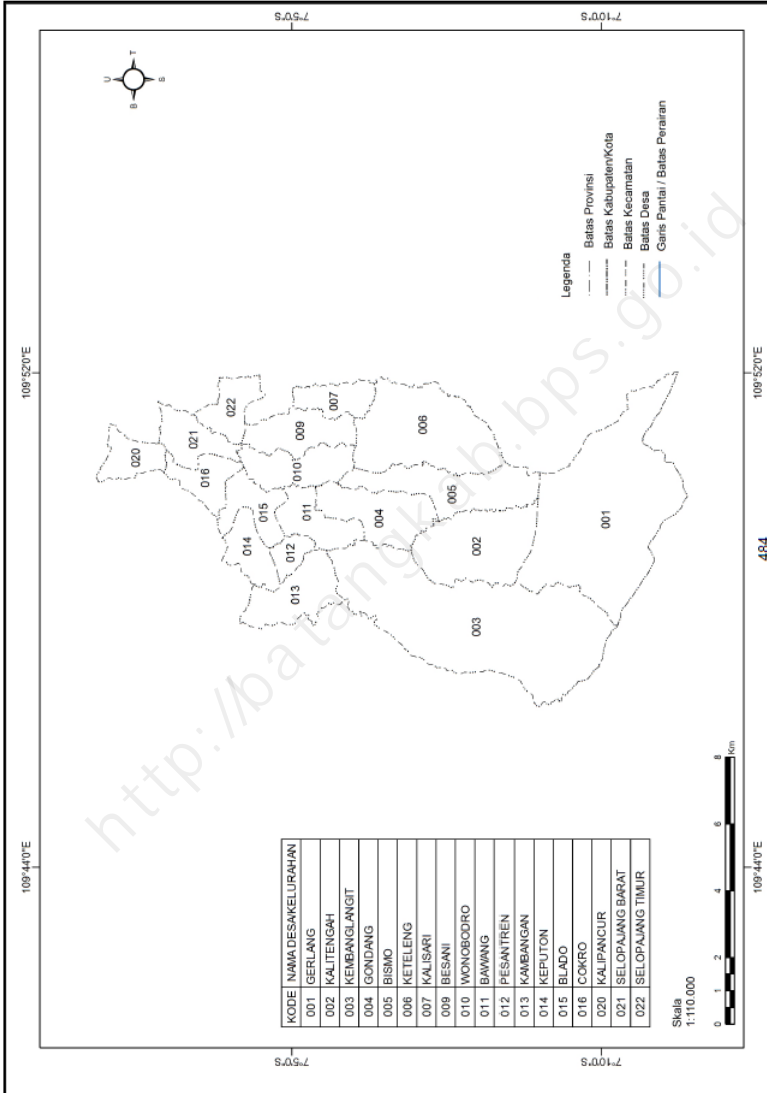
CV. Biru Offset

Dilarang mengumumkan, mendistribusikan, mengomunikasikan, dan/atau menggandakan sebagian atau seluruh isi buku ini untuk tujuan komersial tanpa izin tertulis dari Badan Pusat Statistik.

PETA WILAYAH KABUPATEN BATANG



PETA WILAYAH KECAMATAN BLADO





**SAMBUTAN
KEPALA BPS KABUPATEN BATANG**

Assalamu' alaikum wr. wb

Puji syukur kita panjatkan kepada Tuhan Yang Maha Esa yang telah melimpahkan rahmat-Nya kepada kita semua, sehingga penyusunan publikasi "Kecamatan Blado Dalam Angka 2017" dapat diselesaikan secara tepat waktu.

Publikasi ini disusun untuk menghimpun data potensi daerah di wilayah Kecamatan Blado dari berbagai sektor yang dapat digunakan untuk membantu menyusun perencanaan dan mengevaluasi pembangunan yang telah dilaksanakan.

Kami ucapkankan terima kasih kepada Koordinator Statistik Kecamatan Blado dan semua pihak yang telah turut serta membantu dalam proses penyusunan publikasi "Kecamatan Blado Dalam Angka 2017", semoga publikasi ini dapat bermanfaat bagi semua pihak.

Wassalamu' alaikum wr. wb.

Kepala Badan Pusat Statistik
Kabupaten Batang

FENNY SUSANTO, S.Si

KATA PENGANTAR

Assalamu' alaikum wr. wb

"Kecamatan Blado Dalam Angka 2017" merupakan publikasi tahunan sebagai kelanjutan publikasi sebelumnya yang menyajikan data statistik secara series. Publikasi ini memuat gambaran mengenai keadaan geografis, pemerintahan, penduduk, sosial dan ekonomi Kecamatan Blado pada tahun 2016.

Penghargaan dan ucapan terima kasih yang sebesar-besarnya kami sampaikan kepada berbagai pihak baik instansi pemerintah maupun swasta atas bantuan dan dukungan dalam penyusunan publikasi ini.

Semoga publikasi ini bermanfaat bagi pengguna data dan kami harapkan kritik serta saran yang bersifat membangun untuk penyempurnaan publikasi berikutnya.

Wassalamu' alaikum wr. wb.

Koordinator Statistik Kecamatan
Blado



ARTHA SETYAWATI, SE

DAFTAR ISI

	Halaman
Peta Wilayah Kabupaten Batang	iii
Peta Wilayah Kecamatan Blado	iv
Sambutan Kepala BPS Kabupaten Batang	v
Kata Pengantar	vi
Daftar Isi	vii
Daftar Tabel	viii
Daftar Gambar	x
Penjelasan Umum	xi

DAFTAR TABEL

	Halaman
BAB I. KEADAAN GEOGRAFI	
1.1. Letak Geografis Kecamatan Blado	4
1.2. Jarak dari Ibukota Kecamatan Blado ke Kantor Desa	5
1.3. Letak Titik Koordinat Kantor Desa dan Kantor Kecamatan di Kecamatan Blado Luas Wilayah Menurut Jenis Tanah	6
1.4. Batas Wilayah Desa di Kecamatan Blado	7
1.5. Luas Wilayah Menurut Jenis Tanah di Kecamatan Blado, 2016.....	8
1.6. Luas Tanah Sawah Menurut Jenis Pengairan di Kecamatan Blado, 2016	9
1.7. Luas Tanah Kering Menurut Penggunaannya di Kecamatan Blado, 2016	10
1.8. Banyaknya Curah Hujan dan Hari Hujan di Kecamatan Blado, 2016 ..	11
BAB II. PEMERINTAHAN	
2.1. Klasifikasi Desa Menurut Status Pemerintahan di Kecamatan Blado, 2016	16
2.2. Klasifikasi Desa Menurut Tingkat Perkembangan Desa di Kecamatan Blado, 2016	17
2.3. Nama Dusun, Jumlah RW dan RT di Kecamatan Blado, 2016	18
2.4. Jumlah Perangkat Desa Menurut Jenisnya di Kecamatan Blado, 2016	19
2.5. Luas Tanah Bengkok Perangkat Desa Menurut Jenis Tanah di Kecamatan Blado, 2016 (Hektar)	21
2.6. Luas Tanah Kas Desa Menurut Jenis Tanah di Kecamatan Blado, 2016 (Hektar)	22
2.7. Jumlah Tempat Pemungutan Suara (TPS), Jumlah Pemilih dan Pengguna Hak Pilih pada Pemilu 2014 di Kecamatan Blado	23
BAB III. PENDUDUK DAN KETENAGAKERJAAN	
3.1. Jumlah Penduduk Menurut Jenis Kelamin dan Sex Rasio di Kecamatan Blado, 2016	28
3.2. Jumlah Penduduk Menurut Kelompok Umur dan Jenis Kelamin di Kecamatan Blado, 2016	29
3.3. Jumlah Penduduk Menurut Kelompok Umur dan Desa di Kecamatan Blado, 2016	30
3.4. Jumlah Penduduk Menurut Status Kewarganegaraan di Kecamatan Blado, 2016	33
3.5. Kepadatan Penduduk per Hektar dan Kilometer Persegi di Kecamatan Blado, 2016	34
3.6. Jumlah Penduduk Lahir dan Mati Menurut Jenis Kelamin di Kecamatan Blado, 2016	35
3.7. Jumlah Penduduk Datang dan Pindah Menurut Jenis Kelamin di Kecamatan Blado, 2016	36

BAB IV. SOSIAL

4.1.	Banyaknya Sekolah Taman Kanak-kanak dan Raudhatul Athfal di Kecamatan Blado Tahun Pelajaran 2016/2017	41
4.2.	Banyaknya Sekolah Dasar dan Madrasah Ibtidaiyah di Kecamatan Blado Tahun Pelajaran 2016/2017	42
4.3.	Banyaknya Sekolah Menengah Pertama dan Madrasah Tsanawiyah di Kecamatan Blado Tahun Pelajaran 2016/2017	43
4.4.	Banyaknya Sekolah Menengah Atas, Kejuruan dan Madrasah Aliyah di Kecamatan Blado Tahun Pelajaran 2016/2017	44
4.5.	Banyaknya Murid Taman Kanak-kanak dan Raudhatul Athfal di Kecamatan Blado Tahun Pelajaran 2016/2017	45
4.6.	Banyaknya Murid Sekolah Dasar dan Madrasah Ibtidaiyah di Kecamatan Blado Tahun Pelajaran 2016/2017	46
4.7.	Banyaknya Murid Sekolah Menengah Pertama dan Madrasah Tsanawiyah di Kecamatan XXXXX Tahun Pelajaran 2016/2017	47
4.8.	Banyaknya Murid Sekolah Menengah Atas, Kejuruan dan Madrasah Aliyah di Kecamatan XXXXX Tahun Pelajaran 2016/2017	48
4.9.	Banyaknya Guru Taman Kanak-kanak dan Raudhatul Athfal di Kecamatan Blado Tahun Pelajaran 2016/2017	49
4.10.	Banyaknya Guru Sekolah Dasar dan Madrasah Ibtidaiyah di Kecamatan Blado Tahun Pelajaran 2016/2017	50
4.11.	Banyaknya Guru Sekolah Menengah Pertama dan Madrasah Tsanawiyah di Kecamatan Blado Tahun Pelajaran 2016/2017	51
4.12.	Banyaknya Guru Sekolah Menengah Atas, Kejuruan dan Madrasah Aliyah di Kecamatan Blado Tahun Pelajaran 2016/2017	52
4.13.	Jumlah Penduduk Menurut Agama di Kecamatan Blado, 2016	53
4.14.	Jumlah Tempat Ibadah di Kecamatan XXXXX, 2016	54
4.15.	Jumlah Nikah, Talak, Cerai dan Rujuk di Kecamatan Blado, 2016	55
4.16.	Banyaknya Nikah Menurut Bulan di Kecamatan Blado, 2016	56
4.17.	Jumlah Jemaah Haji Menurut Jenis Kelamin di Kecamatan Blado, 2016.....	57
4.18.	Jumlah Jemaah Haji Menurut Jenis Pekerjaan di Kecamatan Blado, 2016	58
4.19.	Jumlah Jemaah Haji Menurut Tingkat Pendidikan di Kecamatan Blado, 2016	60
4.20.	Banyaknya Posyandu Menurut Strata di Kecamatan Blado, 2016	62
4.21.	Banyaknya Upaya Kesehatan Bersumberdaya masyarakat (UKBM) di Kecamatan Blado, 2016	63
4.22.	Jumlah Bidan Desa di Kecamatan Blado, 2016	64
4.23.	Hasil Imunisasi Menurut Desa di Kecamatan Blado, 2016	65
4.24.	Jumlah Tenaga Medis dan Tenaga Keperawatan Menurut Fasilitas Kesehatan Puskesmas, 2016	67
4.25.	Jumlah Pengunjung Rawat Jalan Puskesmas Blado IKecamatan Blado Menurut Bulan, 2016	73
4.26.	Jumlah Pengunjung Rawat Jalan Puskesmas Blado II Kecamatan Blado Menurut Bulan, 2016	74
4.27.	Banyaknya Akseptor Lestari Keluarga Berencana Menurut Kontrasepsi di Kecamatan Blado, 2016	77

4.28.	Banyaknya PPKBD dan Kelompok KB Desa di Kecamatan Blado, 2016	78
4.29.	Perkembangan Tahapan Keluarga Sejahtera di Kecamatan Blado, 2016	79
4.30.	Sarana Olahraga Menurut Jenisnya di Kecamatan Blado, 2016	80
BAB V. PERTANIAN		
5.1.	Laporan Luas Tanaman Padi di Kecamatan Blado, 2016	78
5.2.	Laporan Luas Tanaman Palawija Jagung di Kecamatan Blado, 2016..	79
5.3.	Laporan Luas Tanaman Palawija Kedelai di Kecamatan Blado, 2016..	80
5.4.	Laporan Luas Tanaman Palawija Kacang Tanah di Kecamatan Blado, 2016	81
5.5.	Laporan Luas Tanaman Palawija Ubi Kayu/ Singkong di Kecamatan Blado, 2016	82
5.6.	Laporan Luas Tanaman Palawija Ubi Jalar/ Ketela Rambat di Kecamatan Blado, 2016	83
5.7.	Laporan Luas Tanaman Palawija Hijau di Kecamatan Blado, 2016	84
5.8.	Jumlah Ternak di Kecamatan Blado, 2016	85
5.9.	Jumlah Unggas di Kecamatan Blado 2016	86
BAB VI. PEREKONOMIAN DAN KEUANGAN		
6.1.	Jumlah Sarana Ekonomi di Kecamatan Blado, 2016	90
6.2.	Target dan Realisasi Penerimaan Pajak Bumi Bangunan (PBB) di Kecamatan Blado, 2016	91
6.3.	Besarnya Anggaran Penerimaan dan Pengeluaran Keuangan Desa (APPKD) di Kecamatan XXXXX, 2016	92
BAB VII. PERBANDINGAN ANTAR KECAMATAN		
7.1.	Perbandingan Luas Wilayah Antar Kecamatan, 2016	95
7.2.	Perbandingan Jumlah Penduduk Antar Kecamatan dan Sex Ratio, 2016	96

DAFTAR GAMBAR

	Halaman
1. Persentase Luas Lahan Menurut Penggunaanya	3
2. Jumlah Dusun, RW dan RT	15
3. Piramida Penduduk	27
4. Banyaknya Sekolah, Guru dan Murid	40
5. Jumlah Sapi Potong	77
6. Penerimaan Dana Pembangunan Desa	85

PENJELASAN UMUM

Tanda-tanda, satuan-satuan, dan lain-lainnya yang digunakan dalam publikasi ini adalah sebagai berikut:

1. TANDA-TANDA

Data tidak tersedia	: ...
Tidak ada atau nol	: –
Data dapat diabaikan	: 0
Tanda decimal	: ,
Data tidak dapat ditampilkan	: NA
Angka perkiraan	: e
Angka sementara	: x
Angka sangat sementara	: xx
Angka diperbaiki	: r

2. SATUAN

barel	: 158,99 liter = 1/6,2898 m ³
hektar (ha)	: 10 000 m ²
kilometer (km)	: 1 000 meter (m)
knot	: 1,8523 km/jam
kuintal	: 100 kg
KWh	: 1 000 Watt hour
MWh	: 1 000 KWh
liter (untuk beras)	: 0,80 kg
ons	: 28,31 gram
ton	: 1 000 kg

Satuan lain: buah, dus, butir, helai/lembar, kaleng, batang, pulsa, ton kilometer (ton-km), jam, menit, persen (%).

Perbedaan angka di belakang koma disebabkan oleh pembulatan angka.



1

KEADAAN GEOGRAFI

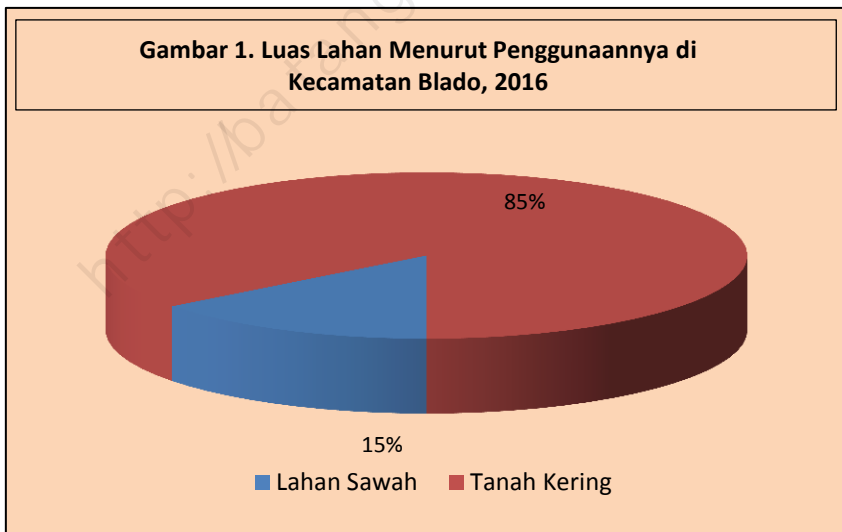
BAB I KEADAAN GEOGRAFI

Dilihat dari Peta Wilayah Kabupaten Batang, Kecamatan Blado berbatasan dengan :

- Sebelah barat : Kabupaten Pekalongan
- Sebelah utara : Kecamatan Pecalungan
- Sebelah timur : Kecamatan Reban
- Sebelah selatan : Kabupaten Banjarnegara

Secara administratif Kecamatan Blado terdiri dari 18 (delapan belas) desa dengan letak kantor kecamatan berada di Jalan Raya Blado no 2 Dukuh Bandusari, Desa Blado . Berdasarkan data luas wilayah Kecamatan Blado mempunyai luas 7.838,916 Hektar atau 78,39 Kilometer persegi. Jarak dari utara ke selatan \pm 25 Km dan jarak dari barat ke timur \pm 18 Km.

Dari hasil laporan desa diperoleh data mengenai luas lahan keadaan tahun 2016 untuk Kecamatan Blado seluruhnya seluas 7.838,916 ha yang terdiri dari lahan sawah 1.139,98 ha dan lahan kering 6.698,94 ha.



Tabel 1.1 Letak Geografis Kecamatan Blado

1. Batas Wilayah Kecamatan Blado

Utara	:	Kecamatan Pecalungan
Timur	:	Kecamatan Reban
Selatan	:	Kabupaten Banjarnegara
Barat	:	Kabupaten Pekalongan

2. Jarak Wilayah Kecamatan Blado

Barat ke Timur	:	\pm 18,00 Km
Utara ke Selatan	:	\pm 25,00 Km

3. Jarak Ibukota Kecamatan Blado ke Ibukota Kabupaten Sekitarnya

Dari Blado ke Batang	:	\pm 29,00 Km
Dari Blado ke Kendal	:	\pm 39,00 Km
Dari Blado ke Kota Pekalongan	:	\pm 30,00 Km
Dari Blado ke Kab Pekalongan	:	\pm 45,00 Km
Dari Blado ke Kota Semarang	:	\pm 71,00 Km

4. Jarak Ibukota Kecamatan Blado ke Ibukota Kecamatan Sekitarnya

Dari Blado ke Batang	:	\pm 25,00 Km
Dari Blado ke Reban	:	\pm 6,00 Km
Dari Blado ke Bandar	:	\pm 7,00 Km
Dari Blado ke Bawang	:	\pm 11,00 Km
Dari Blado ke Limpung	:	\pm 13,00 Km

5. Ketinggian Rata-rata Kecamatan Blado : \pm 537 Meter
Di atas Permukaan Laut

Sumber : Kantor Kecamatan

Tabel 1.2 Jarak dari Ibukota Kecamatan Blado ke Kantor Desa

Desa	Alamat (Dusun)	Jarak (km)
(1)	(2)	(3)
1. Gerlang	Jl.Raya Bandar-Batur Km.20 Gerlang	8
2. Kalitengah	Dk.Kalitengah Rt.02/01 Desa Kalitengah	11
3. Kembanglangit	Jl.Raya Bandar-Batur Km.9 Desa Kembanglangit	12
4. Gondang	Dk.Gondang RT01 RW01 Desa Gondang	4
5. Bismo	Dk.Bismo RT 5 RW 02 Desa Bismo	5
6. Keteleng	Dukuh Kemandang RT 07 RW 02 Desa Keteleng	8
7. Kalisari	Dukuh Kalisari RT 04 RW 01	6
8. Besani	Dk.Jono RT 06 RW 02 Besani	3
9. Wonobodro	Jl.Deso Wonobodro No.1	2
10. Bawang	Jl.Curug Genting No.15 Ds.Bawang Kec.Blado	2
11. Pesantren	Desa Pesantren Kec.Blado Kab.Batang	3
12. Kambangan	Jl.Raya Bandar-Batur Kambangan Blado	4
13. Keputon	Jl.Blado Kambangan Km.2, Dk.Simbang Desa	2
14. Blado	Jl.Raya Blado Ds.Blado Kec.Blado Kab.Batang	1
15. Cokro	Jl.Raya Blado-Reban Km.01 No.2 Cokro	1
16. Kalipancur	Desa Kalipancur Kec.Blado Kab.Batang	3
17. Selopajang Barat	Jl.Raya Blado-Reban Km.2 Dk.Selopajang,Blado	2
18. Selopajang Timur	Jl.Raya Blado-Reban, Desa Selopajang Timur	3

Sumber : Podes 2014

Tabel 1.3 Letak Titik Koordinat Kantor Desa dan Kantor Kecamatan
di Kecamatan Blado

Desa	Garis Lintang dan Bujur	
	Lintang Selatan	Bujur Timur
(1)	(2)	(3)
1. Gerlang	7.16880	109.83020
2. Kalitengah	7.11720	109.81360
3. Kembanglangit	7.10110	109.80970
4. Gondang	7.09500	109.83210
5. Bismo	7.10540	109.83770
6. Keteleng	7.10710	109.84810
7. Kalisari	7.09940	109.85850
8. Besani	7.08972	109.85080
9. Wonobodro	7.08380	109.83910
10. Bawang	7.10570	109.91940
11. Pesantren	7.08440	109.81970
12. Kambangan	7.08360	109.80720
13. Keputon	7.07610	109.82220
14. Blado	7.07130	109.83363
15. Cokro	7.06470	109.84520
16. Kalipancur	7.04270	109.84460
17. Selopajang Barat	7.06410	109.84770
18. Selopajang Timur	7.06470	109.85360
Kecamatan Blado	7.07130	109.83360

Sumber : Podes 2014

Tabel 1.4 Batas Wilayah Desa di Kecamatan Blado

Desa	Utara	Selatan	Barat	Timur
(1)	(2)	(3)	(4)	(5)
1. Gerlang	Kalitengah	Kab. Banjarnegara	Kembanglangit	Kec. Reban
2. Kalitengah	Gondang	Gerlang	Kembanglangit	Bismo
3. Kembanglangit	Kambangan	Kab. Banjarnegara	Kab. Pekalongan	Kalitengah
4. Gondang	Bawang	Kalitengah	Kembanglangit	Bismo
5. Bismo	Wonobodro	Gerlang	Kalitengah, Gondang	Keteleng
6. Keteleng	Wonobodro, Kalisari	Kec. Reban	Bismo	Kec. Reban
7. Kalisari	Kec. Reban	Keteleng	Besani	Kec. Reban
8. Besani	Selopajang Timur	Keteleng	Wonobodro	Kalisari
9. Wonobodro	Cokro	Bismo	Bawang	Besani
10. Bawang	Blado	Pesantren	Kambangan	Wonobodro
11. Pesantren	Keputon	Bawang	Kambangan	Blado
12. Kambangan	Kec. Bandar	Kembanglangit	Kab. Pekalongan	Pesantren
13. Keputon	Kec. Bandar	Pesantren	Kambangan	Blado
14. Blado	Cokro	Bawang	Keputon	Wonobodro
15. Cokro	Kalipancur	Blado	Blado	Selopajang Barat
16. Kalipancur	Kec. Pecalungan	Cokro	Kec. Pecalungan	Kec. Pecalungan
17. Selopajang Barat	Kalipancur	Wonobodro	Cokro	Selopajang Timur
18. Selopajang Timur	Selopajang Barat	Besani	Selopajang Barat	Kec. Reban

Sumber : Podes 2014

Tabel 1.5 Luas Wilayah Menurut Jenis Tanah di Kecamatan Blado, 2016

Desa	Jenis Tanah (Ha)		
	Tanah Sawah	Tanah Kering	Jumlah
(1)	(2)	(3)	(4)
1. Gerlang	-	1 293,58	1 293,58
2. Kalitengah	-	994,03	994,03
3. Kembanglangit	-	626,58	626,58
4. Gondang	21,57	418,25	439,82
5. Bismo	-	558,38	558,38
6. Keteleng	-	881,74	881,74
7. Kalisari	30,86	133,14	164,00
8. Besani	104,65	128,63	233,28
9. Wonobodro	161,81	200,44	362,24
10. Bawang	82,83	130,45	213,28
11. Pesantren	81,35	98,58	179,93
12. Kambangan	168,39	231,16	399,56
13. Keputon	149,67	74,41	224,08
14. Blado	113,58	33,81	147,38
15. Cokro	66,13	33,81	333,19
16. Kalipancur	4,30	320,34	324,64
17. Selopajang Barat	63,00	169,36	232,35
18. Selopajang Timur	91,86	139,03	230,89
Jumlah	1 139,98	6 698,94	7 838,92

Sumber : BP3K Kecamatan Blado

Tabel 1.6 Luas Tanah Sawah Menurut Jenis Pengairan di Kecamatan Blado, 2016

Desa	Jenis Pengairan Sawah (Ha)			
	Teknis	1 / 2 Teknis	Tadah Hujan	Jumlah
(1)	(2)	(3)	(5)	(6)
1. Gerlang	-	-	-	-
2. Kalitengah	-	-	-	-
3. Kembanglangit	-	-	-	-
4. Gondang	-	-	21,57	21,57
5. Bismo	-	-	-	-
6. Keteleng	-	-	-	-
7. Kalisari	-	-	30,86	30,86
8. Besani	54,50	50,15	-	104,65
9. Wonobodro	102,51	59,30	-	161,81
10. Bawang	51,25	31,58	-	82,83
11. Pesantren	40,10	41,25	-	81,35
12. Kambangan	120,20	48,19	-	168,39
13. Keputon	84,15	46,22	19,30	149,67
14. Blado	87,78	21,27	4,53	113,58
15. Cokro	41,10	25,03	-	66,13
16. Kalipancur	-	-	4,30	4,30
17. Selopajang Barat	63,00	-	-	63,00
18. Selopajang Timur	60,51	31,35	-	91,86
Jumlah	705,09	354,34	80,55	1 139,98

Sumber : BP3K Kecamatan Blado

Tabel 1.7 Luas Tanah Kering Menurut Penggunaannya di Kecamatan Blado, 2016

Desa	Tanah Kering (Ha)					Jumlah
	Tegal	Pekarangan	Hutan Negara	Kolam / Tambak	Lainnya	
(1)	(2)	(3)	(4)	(5)	(6)	(7)
1 Gerlang	447,58	5,00	838,00	-	3,00	1 293,58
2 Kalitengah	43,83	3,50	924,44	-	22,26	994,03
3 Kembanglangit	78,00	27,58	498,00	-	23,00	626,58
4 Gondang	98,13	14,58	120,10	-	185,44	418,25
5 Bismo	67,72	7,66	82,11	-	400,89	558,38
6 Keteleng	59,13	24,43	62,84	-	735,84	881,74
7 Kalisari	64,96	9,50	-	-	58,68	133,14
8 Besani	105,77	22,64	-	-	0,22	128,63
9 Wonobodro	148,92	47,06	-	-	4,46	200,44
10 Bawang	20,46	35,07	67,20	-	18,71	130,45
11 Pesantren	18,16	24,23	36,00	-	20,19	98,58
12 Kambangan	119,39	28,36	80,90	-	2,52	231,16
13 Keputon	20,06	35,07	-	-	19,28	74,41
14 Blado	4,92	14,67	-	-	14,23	33,81
15 Cokro	197,93	41,55	-	-	27,59	267,06
16 Kalipancur	286,90	31,04	-	-	2,40	320,34
17 Selopajang Barat	138,48	26,25	-	-	4,63	169,36
18 Selopajang Timur	88,80	23,00	-	-	27,23	139,03
Jumlah	2 009,12	410,18	2 709,58	-	1 570,06	6 698,94

Sumber : BP3K Kecamatan Blado

Tabel 1.8 Banyaknya Curah Hujan dan Hari Hujan di Kecamatan Blado, 2016

Bulan	Curah Hujan (mm)	Hari Hujan (hari)
(1)	(2)	(3)
1 Januari	554	24
2 Februari	610	27
3 Maret	585	23
4 April	409	19
5 Mei	389	16
6 Juni	282	16
7 Juli	325	14
8 Agustus	109	16
9 September	244	20
10 Oktober	659	23
11 Nopember	224	23
12 Desember	325	23
Rata-rata	392,91	20,33

Sumber : Dinas Perumahan Rakyat dan Kawasan Kab. Batang



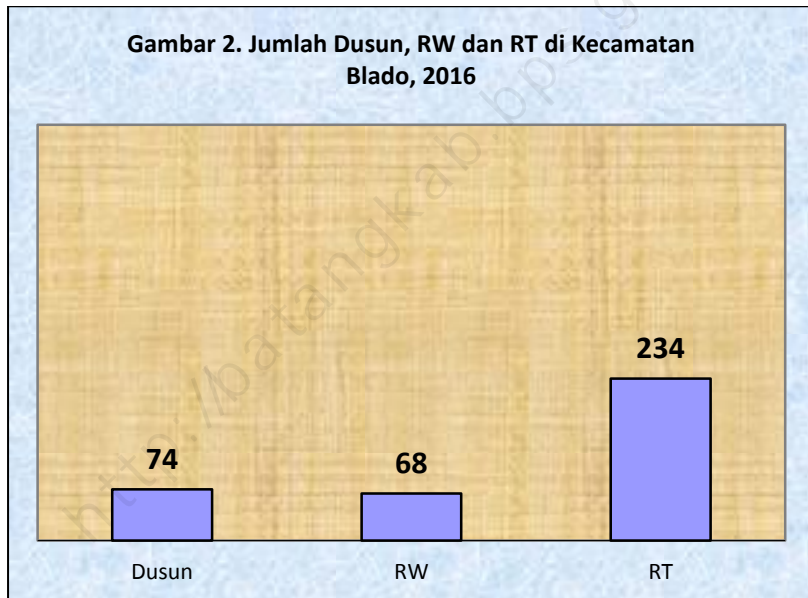
2

PEMERINTAHAN

Kecamatan dalam angka 2017

BAB II PEMERINTAHAN

Kecamatan Blado pada tahun 2016 terbagi dalam 18 desa. Wilayah tersebut terdiri dari 74 dusun, 68 Rukun Warga (RW) dan 234 Rukun Tetangga (RT). Jumlah Rukun Tetangga (RT) terbanyak dimiliki oleh Desa Besani dan Desa Kambangan yaitu sebanyak 22 RT, sedangkan yang paling sedikit dimiliki oleh Desa Kalitengah, yaitu sebanyak 3 RT. Jumlah perangkat desa di Kecamatan Blado adalah sebanyak 216 orang. Kantor Kecamatan Blado terletak di Jalan Raya Blado no 2 Dukuh Bandusari, Desa Blado Kode pos 51255, Telepon (0285) 4486117



Tabel 2.1 Klasifikasi Desa Menurut Status Pemerintahan di Kecamatan Blado,2016

Desa	Desa	Kelurahan
(1)	(2)	(3)
1. Gerlang	1	-
2. Kalitengah	1	-
3. Kembanglangit	1	-
4. Gondang	1	-
5. Bismo	1	-
6. Keteleng	1	-
7. Kalisari	1	-
8. Besani	1	-
9. Wonobodro	1	-
10. Bawang	1	-
11. Pesantren	1	-
12. Kambangan	1	-
13. Keputon	1	-
14. Blado	1	-
15. Cokro	1	-
16. Kalipancur	1	-
17. Selopajang Barat	1	-
18. Selopajang Timur	1	-
Jumlah	18	-

Sumber : Potensi Desa 2014

Tabel 2.2 Klasifikasi Desa Menurut Tingkat Perkembangan Desa
di Kecamatan Blado, 2016

Desa	Swadaya	Swakarya	Swasembada
(1)	(2)	(3)	(4)
1. Gerlang	-	1	-
2. Kalitengah	1	-	-
3. Kembanglangit	-	1	-
4. Gondang	-	1	-
5. Bismo	-	1	-
6. Keteleng	-	1	-
7. Kalisari	1	-	-
8. Besani	1	-	-
9. Wonobodro	1	-	-
10. Bawang	-	1	-
11. Pesantren	-	1	-
12. Kambangan	-	1	-
13. Keputon	-	1	-
14. Blado	-	1	-
15. Cokro	-	1	-
16. Kalipancur	1	-	-
17. Selopajang Barat	1	-	-
18. Selopajang Timur	-	-	-
Jumlah	6	12	-

Sumber : Dispermades Kabupaten Batang

Tabel 2.3 Jumlah Dusun, RW dan RT di Kecamatan Blado, 2016

Desa	Dusun	RW	RT
(1)	(2)	(3)	(4)
1. Gerlang	7	14	6
2. Kalitengah	2	3	1
3. Kembanglangit	3	7	2
4. Gondang	5	7	3
5. Bismo	1	5	2
6. Keteleng	5	17	4
7. Kalisari	5	9	2
8. Besani	7	22	4
9. Wonobodro	4	18	7
10. Bawang	4	9	4
11. Pesantren	3	9	3
12. Kambangan	4	22	4
13. Keputon	5	17	5
14. Blado	4	20	7
15. Cokro	3	9	4
16. Kalipancur	4	15	2
17. Selopajang Barat	3	21	5
18. Selopajang Timur	5	10	13
Jumlah	74	234	68

Sumber : Dispermades Kabupaten Batang

Tabel 2.4 Jumlah Perangkat Desa Menurut Jenisnya di Kecamatan Blado, 2016

Desa	Kepala Desa	Sekretariat Desa			
		Sekretaris Desa	Kaur TU dan Umum	Kaur Keuangan	Kaur Perencanaan
(1)	(2)	(3)	(4)	(5)	(6)
1. Gerlang	1	1	1	1	1
2. Kalitengah	1	1	1	1	1
3. Kembanglangit	1	1	1	1	1
4. Gondang	1	1	1	1	1
5. Bismo	1	1	1	1	1
6. Keteleng	1	-	-	1	1
7. Kalisari	1	1	1	1	1
8. Besani	1	1	1	1	1
9. Wonobodro	1	1	1	1	1
10. Bawang	1	1	1	1	1
11. Pesantren	1	1	1	1	1
12. Kambangan	1	1	1	1	1
13. Keputon	1	1	1	1	1
14. Blado	1	1	1	1	1
15. Cokro	1	1	1	1	1
16. Kalipancur	1	1	1	1	1
17. Selopajang Barat	1	1	1	1	1
18. Selopajang Timur	1	1	1	1	1
Jumlah	18	17	17	18	18

Tabel 2.4 Lanjutan

Desa	Pelaksana Teknis			Pelaksana Kewilayahan
	Kasi Pemerintahan	Kasi Kesejahteraan	Kasi Pelayanan	Kepala Dusun
(1)	(6)	(7)	(8)	(9)
1. Gerlang	1	1	1	6
2. Kalitengah	1	1	1	1
3. Kembanglangit	1	1	1	2
4. Gondang	1	1	1	4
5. Bismo	1	1	1	2
6. Keteleng	1	1	1	5
7. Kalisari	1	1	1	3
8. Besani	1	1	1	6
9. Wonobodro	1	1	1	5
10. Bawang	1	1	1	4
11. Pesantren	1	1	1	3
12. Kambangan	1	1	1	6
13. Keputon	1	1	1	5
14. Blado	1	1	1	5
15. Cokro	1	1	1	4
16. Kalipancur	1	1	1	5
17. Selopajang Barat	1	1	1	3
18. Selopajang Timur	1	1	1	5
Jumlah	18	18	18	74

Sumber : Kantor Kecamatan

Tabel 2.5 Luas Tanah Bengkok Perangkat Desa Menurut Jenis Tanah di Kecamatan Blado, 2016 (Hektar)

Desa	Sawah	Kering	Jumlah
(1)	(2)	(3)	(4)
1. Gerlang	-	18,18	18,18
2. Kalitengah	-	-	-
3. Kembanglangit	-	1,55	1,55
4. Gondang	2,80	-	2,80
5. Bismo	-	5,69	5,69
6. Keteleng	-	5,26	5,26
7. Kalisari	3,88	-	3,88
8. Besani	18,46	-	18,46
9. Wonobodro	20,35	1,49	21,84
10. Bawang	6,95	-	6,95
11. Pesantren	6,44	-	6,44
12. Kambangan	15,00	-	15,00
13. Keputon	21,08	-	21,08
14. Blado	19,60	-	19,60
15. Cokro	12,70	-	12,70
16. Kalipancur	-	0,38	0,38
17. Selopajang Barat	20,20	-	20,2
18. Selopajang Timur	8,19	-	8,19
Jumlah	155,65	32,56	188,21

Sumber : Laporan Desa

Tabel 2.6 Luas Tanah Kas Desa Menurut Jenis Tanah
di Kecamatan Blado, 2016 (Hektar)

Desa	Sawah	Kering	Jumlah
(1)	(2)	(3)	(4)
1. Gerlang	12,31	-	12,31
2. Kalitengah	13,30	-	13,30
3. Kembanglangit	8,70	-	8,70
4. Gondang	12,96	0,43	13,39
5. Bismo	20,87	-	20,87
6. Keteleng	18,24	-	18,24
7. Kalisari	17,41	1,12	18,53
8. Besani	19,43	-	19,43
9. Wonobodro	11,63	-	11,63
10. Bawang	13,29	-	13,29
11. Pesantren	11,56	-	11,56
12. Kambangan	8,65	-	8,65
13. Keputon	11,42	1,98	13,40
14. Blado	12,91	-	12,91
15. Cokro	15,99	-	15,99
16. Kalipancur	15,96	0,03	15,99
17. Selopajang Barat	17,78	-	17,78
18. Selopajang Timur	-	-	-
Jumlah	242,36	3,56	245,93

Sumber : Laporan Desa

Tabel 2.7 Jumlah Tempat Pemungutan Suara (TPS), Jumlah Pemilih dan Pengguna Hak Pilih pada Pemilu 2014 di Kecamatan Blado

Desa	DPD			DPR		
	TPS	Pemilih	Pengguna Hak Pilih	TPS	Pemilih	Pengguna Hak Pilih
(1)	(2)	(3)	(4)	(5)	(6)	(7)
1. Gerlang	8	2 732	2 468	8	2 732	2 468
2. Kalitengah	1	289	248	1	289	248
3. Kembanglangit	3	944	748	3	944	748
4. Gondang	3	1 053	770	3	1 053	770
5. Bismo	2	704	566	2	704	566
6. Keteleng	5	1 771	1 344	5	1 771	1 344
7. Kalisari	3	1 025	831	3	1 025	831
8. Besani	5	1 970	1 493	5	1 970	1 493
9. Wonobodro	8	2 962	2 426	8	2 962	2 426
10. Bawang	4	1 396	952	4	1 396	952
11. Pesantren	4	1 413	1 052	4	1 413	1 052
12. Kambangan	9	3 427	2 665	9	3 427	2 665
13. Keputon	6	2 257	1 632	6	2 257	1 632
14. Blado	8	3 063	2 403	8	3 063	2 403
15. Cokro	6	2 219	1 622	6	2 219	1 622
16. Kalipancur	4	1 622	1 358	4	1 622	1 358
17. Selopajang Barat	7	2 607	1 941	7	2 607	1 941
18. Selopajang Timur	5	1 369	987	5	1 369	987
Jumlah	91	32 823	25 506	91	32 823	25 506

Sumber : KPU Kabupaten Batang

Lanjutan Tabel 2.7

Desa	DPRD Kabupaten			DPRD Provinsi		
	TPS	Pemilih	Pengguna Hak Pilih	TPS	Pemilih	Pengguna Hak Pilih
(1)	(2)	(3)	(4)	(5)	(6)	(7)
1. Gerlang	8	2 732	2 468	8	2 732	2 468
2. Kalitengah	1	289	248	1	289	248
3. Kembanglangit	3	944	748	3	944	748
4. Gondang	3	1 053	770	3	1 053	770
5. Bismo	2	704	566	2	704	566
6. Keteleng	5	1 771	1 344	5	1 771	1 344
7. Kalisari	3	1 025	831	3	1 025	831
8. Besani	5	1 970	1 493	5	1 970	1 493
9. Wonobodro	8	2 962	2 426	8	2 962	2 426
10. Bawang	4	1 396	952	4	1 396	952
11. Pesantren	4	1 413	1 052	4	1 413	1 052
12. Kambangan	9	3 427	2 665	9	3 427	2 665
13. Keputon	6	2 257	1 632	6	2 257	1 632
14. Blado	8	3 063	2 403	8	3 063	2 403
15. Cokro	6	2 219	1 622	6	2 219	1 622
16. Kalipancur	4	1 622	1 358	4	1 622	1 358
17. Selopajang Barat	7	2 607	1 941	7	2 607	1 941
18. Selopajang Timur	5	1 369	987	5	1 369	987
Jumlah	91	32 823	25 506	91	32 823	25 506

Sumber : KPU Kabupaten Batang



3

PENDUDUK dan KETENAGAKERJAAN

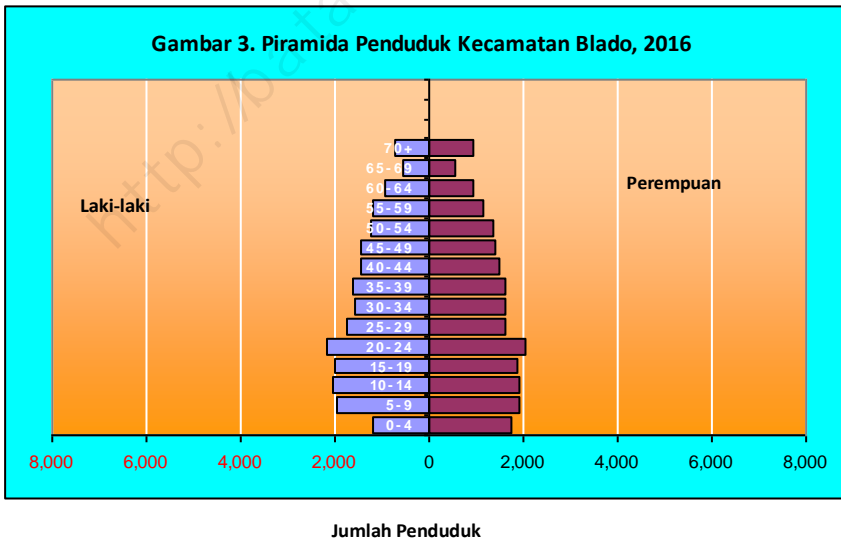
Kecamatan dalam angka 2017

BAB III PENDUDUK

Berdasarkan hasil proyeksi penduduk, jumlah penduduk Kecamatan Blado tahun 2016 adalah sebanyak 44.658 jiwa. Dari hasil proyeksi tersebut, diperoleh rasio jenis kelamin penduduk Kecamatan Blado di atas 100 yaitu sebesar 101.63. Hal ini menggambarkan bahwa jumlah penduduk laki-laki lebih banyak daripada jumlah penduduk perempuan.

Sejalan dengan kenaikan jumlah penduduk maka kepadatan penduduk dalam kurun waktu tiga tahun terakhir (2014–2016) cenderung mengalami kenaikan, pada tahun 2014 tercatat sebesar 527 jiwa/km², pada tahun 2015 tercatat sebesar 565 jiwa/km², dan pada tahun 2016 menjadi 570 jiwa/km². Jumlah penduduk yang terus bertambah setiap tahun tidak diimbangi dengan pemerataan penyebaran penduduk di tiap desa. Wilayah terpadat tercatat di Desa Blado sebanyak 2.974,15 jiwa/km² dan terjarang penduduknya adalah Desa Kalitengah yaitu 38,83 jiwa/km².

Dari hasil laporan penduduk kecamatan, mutasi penduduk yang terjadi pada tahun 2016 di Kecamatan Blado menunjukkan bahwa mutasi yang menambah jumlah penduduk (jumlah kelahiran dan penduduk yang pindah datang) lebih besar dari mutasi yang mengurangi jumlah penduduk (kematian dan penduduk yang pindah pergi), sehingga jumlah penduduk menjadi bertambah dibanding tahun sebelumnya.



Tabel 3.1 Jumlah Penduduk Menurut Jenis Kelamin dan Sex Rasio
di Kecamatan Blado, 2016

Desa	Penduduk (jiwa)			Sex Rasio
	Laki-laki	Perempuan	Jumlah	
(1)	(2)	(3)	(4)	(5)
1 Gerlang	1 843	1 811	3 654	101.77
2 Kalitengah	184	202	386	91.09
3 Kembanglangit	598	604	1 202	99.01
4 Gondang	806	801	1 607	100.62
5 Bismo	551	521	1 072	105.76
6 Keteleng	1 305	1 331	2 636	98.05
7 Kalisari	646	637	1 283	101.41
8 Besani	1 262	1 229	2 491	102.69
9 Wonobodro	1 939	2 017	3 956	96.13
10 Bawang	941	923	1 864	101.95
11 Pesantren	1 027	976	2 003	105.23
12 Kambangan	2 412	2 329	4 741	103.56
13 Keputon	1 456	1 400	2 856	104.00
14 Blado	2 197	2 175	4 372	101.01
15 Cokro	1 419	1 405	2 824	101.00
16 Kalipancur	1 225	1 229	2 454	99.67
17 Selopajang Barat	1 398	1 331	2 729	105.03
18 Selopajang Timur	1 300	1 228	2 528	105.86
Jumlah	22 509	22 149	44 658	101.63
2015	22 322	21 974	44 296	101.58

Sumber : Proyeksi Penduduk Hasil SP2010

Tabel 3.2 Jumlah Penduduk Menurut Kelompok Umur dan Jenis Kelamin di Kecamatan Blado, 2016

Kelompok Umur	Laki-laki	Perempuan	Jumlah
(1)	(2)	(3)	(4)
0 - 4	1 881	1 756	3 637
5 - 9	1 938	1 923	3 861
10 - 14	2 059	1 929	3 988
15 - 19	2 021	1 861	3 882
20 - 24	2 155	2 033	4 188
25 - 29	1 739	1 625	3 364
30 - 34	1 563	1 598	3 161
35 - 39	1 629	1 598	3 227
40 - 44	1 438	1 482	2 920
45 - 49	1 454	1 391	2 845
50 - 54	1 236	1 368	2 604
55 - 59	1 190	1 151	2 341
60 - 64	952	926	1 878
65 - 69	543	567	1 110
70 +	711	941	1 652
Jumlah	22 509	22 149	44 658
2015	22 322	21 974	44 296

Sumber : Proyeksi Penduduk Hasil SP2010

Tabel 3.3 Jumlah Penduduk Menurut Kelompok Umur dan Desa
di Kecamatan Blado, 2016

Desa	Kelompok Umur				
	0 - 9	10 - 14	15 - 19	20 - 24	
(1)	(2)	(3)	(4)	(5)	
1 Gerlang	541	245	305	444	
2 Kalitengah	52	29	30	28	
3 Kembanglangit	181	113	88	123	
4 Gondang	248	124	123	149	
5 Bismo	164	87	105	108	
6 Keteleng	361	224	255	240	
7 Kalisari	196	104	104	121	
8 Besani	482	230	221	239	
9 Wonobodro	736	381	373	369	
10 Bawang	320	152	163	174	
11 Pesantren	352	184	158	207	
12 Kambangan	810	495	401	444	
13 Keputon	517	233	248	237	
14 Blado	649	416	379	414	
15 Cokro	458	235	269	254	
16 Kalipancur	391	203	185	222	
17 Selopajang Barat	539	276	247	215	
18 Selopajang Timur	501	257	228	200	
Jumlah	2016	7 498	3 988	3 882	4188
	2015	7 537	3 997	3 878	4 125

Sumber : Proyeksi Penduduk Hasil SP2010

Lanjutan Tabel 3.3

Desa	Kelompok Umur				
	25 - 29	30 - 34	35 - 39	40 - 44	
(1)	(6)	(7)	(8)	(9)	
1 Gerlang	314	209	281	258	
2 Kalitengah	41	30	15	26	
3 Kembanglangit	87	81	74	92	
4 Gondang	121	105	107	86	
5 Bismo	63	73	64	70	
6 Keteleng	172	168	187	227	
7 Kalisari	95	115	82	90	
8 Besani	169	167	156	185	
9 Wonobodro	288	270	306	218	
10 Bawang	157	138	118	105	
11 Pesantren	178	124	110	99	
12 Kambangan	359	351	388	258	
13 Keputon	219	217	222	181	
14 Blado	297	330	386	356	
15 Cokro	199	216	187	204	
16 Kalipancur	204	186	178	141	
17 Selopajang Barat	209	198	190	172	
18 Selopajang Timur	192	183	176	152	
Jumlah	2016	3 364	3 161	3 227	2 920
	2015	3 338	3 190	3 241	1 431

Sumber : Proyeksi Penduduk Hasil SP2010

Lanjutan Tabel 3.3

Desa	Kelompok Umur				
	45 - 49	50 - 54	55 +	Jumlah	
(1)	(10)	(11)	(12)	(13)	
1 Gerlang	242	213	607	3 654	
2 Kalitengah	39	30	71	386	
3 Kembanglangit	79	66	219	1 202	
4 Gondang	124	112	311	1 607	
5 Bismo	70	65	208	1 072	
6 Keteleng	227	139	437	2 636	
7 Kalisari	81	83	214	1 283	
8 Besani	170	139	330	2 491	
9 Wonobodro	231	210	570	3 956	
10 Bawang	102	109	326	1 864	
11 Pesantren	148	96	349	2 003	
12 Kambangan	270	254	709	4 741	
13 Keputon	123	190	467	2 856	
14 Blado	274	244	621	4 372	
15 Cokro	180	183	437	2 824	
16 Kalipancur	160	148	439	2 454	
17 Selopajang Barat	169	168	342	2 729	
18 Selopajang Timur	156	155	324	2 528	
Jumlah	2016	2 845	2 604	6 981	44 658
	2015	2 823	2 558	6 702	44 296

Sumber : Proyeksi Penduduk Hasil SP2010

Tabel 3.4 Jumlah Penduduk Menurut Status Kewarganegaraan
di Kecamatan Blado, 2016

Desa	Status Kewarganegaraan (jiwa)		
	WNI	WNA	Jumlah
(1)	(2)	(3)	(5)
1 Gerlang	3 654	-	3 654
2 Kalitengah	386	-	386
3 Kembanglangit	1 202	-	1 202
4 Gondang	1 607	-	1 607
5 Bismo	1 072	-	1 072
6 Keteleng	2 636	-	2 636
7 Kalisari	1 283	-	1 283
8 Besani	2 491	-	2 491
9 Wonobodro	3 956	-	3 956
10 Bawang	1 864	-	1 864
11 Pesantren	2 003	-	2 003
12 Kambangan	4 741	-	4 741
13 Keputon	2 856	-	2 856
14 Blado	4 372	-	4 372
15 Cokro	2 824	-	2 824
16 Kalipancur	2 454	-	2 454
17 Selopajang Barat	2 729	-	2 729
18 Selopajang Timur	2 528	-	2 528
Jumlah	44 658	-	44 658
2015	44 296	-	44 296

Sumber : Proyeksi Penduduk Hasil SP2010

Tabel 3.5 Kepadatan Penduduk per Hektar dan Kilometer Persegi di Kecamatan Blado, 2016

Desa	Luas Desa		Jumlah Penduduk	Kepadatan Penduduk	
	Ha	Km ²		per Ha	per Km ²
(1)	(2)	(3)	(4)	(5)	(6)
1 Gerlang	1 293,58	12,94	3 654	3	282
2 Kalitengah	994,03	9,94	386	1	39
3 Kembanglangit	626,58	6,27	1 202	2	192
4 Gondang	439,82	4,40	1 607	4	365
5 Bismo	558,38	5,58	1 072	2	192
6 Keteleng	881,74	8,83	2 636	3	299
7 Kalisari	164,00	1,64	1 283	8	782
8 Besani	233,28	2,33	2 491	11	1 069
9 Wonobodro	362,24	3,62	3 956	11	1 093
10 Bawang	213,28	2,13	1 864	9	875
11 Pesantren	179,93	1,80	2 003	12	1 113
12 Kambangan	399,56	4,01	4 741	12	1 182
13 Keputon	224,08	2,24	2 856	13	1 275
14 Blado	147,38	1,47	4 372	30	2 974
15 Cokro	333,19	3,32	2 824	9	851
16 Kalipancur	324,64	3,24	2 454	8	757
17 Selopajang Barat	232,35	2,33	2 729	12	1 171
18 Selopajang Timur	230,89	2,31	2 528	11	1 094
Jumlah	7 838,92	78,39	44 658	6	570
2015	7 838,92	78,39	44 296	6	565

Sumber : Proyeksi Penduduk Hasil SP2010

Tabel 3.6 Jumlah Penduduk Lahir dan Mati Menurut Jenis Kelamin di Kecamatan Blado, 2016

Desa	Lahir		Mati	
	Laki-laki	Perempuan	Laki-laki	Perempuan
(1)	(2)	(3)	(4)	(5)
1 Gerlang	20	13	15	6
2 Kalitengah	-	-	1	1
3 Kembanglangit	3	6	5	10
4 Gondang	14	15	8	10
5 Bismo	10	8	1	7
6 Keteleng	11	7	7	10
7 Kalisari	6	8	1	2
8 Besani	17	9	8	6
9 Wonobodro	15	15	4	1
10 Bawang	23	15	8	2
11 Pesantren	13	13	6	7
12 Kambangan	5	3	-	-
13 Keputon	15	18	12	11
14 Blado	32	12	5	4
15 Cokro	17	22	7	4
16 Kalipancur	9	15	4	7
17 Selopajang Barat	23	24	13	11
18 Selopajang Timur	7	10	-	2
Jumlah	240	213	105	101

Sumber : Kantor Kecamatan

Tabel 3.7 Jumlah Penduduk Datang dan Pindah Menurut Jenis Kelamin di Kecamatan Blado, 2016

Desa	Datang		Pindah	
	Laki-laki	Perempuan	Laki-laki	Perempuan
(1)	(2)	(3)	(4)	(5)
1 Gerlang	1	3	6	3
2 Kalitengah	-	-	2	-
3 Kembanglangit	5	4	4	5
4 Gondang	7	6	12	8
5 Bismo	10	5	2	6
6 Keteleng	16	9	26	14
7 Kalisari	7	7	6	10
8 Besani	0	0	9	10
9 Wonobodro	10	2	19	9
10 Bawang	10	4	16	11
11 Pesantren	4	2	13	20
12 Kambangan	11	7	14	11
13 Keputon	29	20	35	25
14 Blado	34	22	36	29
15 Cokro	9	6	27	15
16 Kalipancur	11	12	12	15
17 Selopajang Barat	24	19	14	18
18 Selopajang Timur	5	2	8	3
Jumlah	193	130	261	212

Sumber : Kantor Kecamatan



4

SOSIAL

Kecamatan dalam angka 2017

BAB IV SOSIAL

Peningkatan pendidikan merupakan faktor terpenting dalam pembangunan di Indonesia. Baik dilihat dari sudut pandang penduduk sebagai obyek pembangunan maupun sebagai subyek pembangunan. Keberhasilan pembangunan di suatu daerah dapat ditengarai salah satunya dengan tingginya tingkat pendidikan penduduknya. Tentunya hal ini tidak lepas dari sarana pendidikan yang tersedia di daerah tersebut.

Dibawah naungan Dinas Pendidikan, jumlah sekolah SD sebanyak 28, dengan jumlah guru 255 orang dan murid 3.911 ; sekolah SMP sebanyak 6, dengan jumlah guru 92 orang dan murid 1.536 ; sekolah SMK sebanyak 1, dengan jumlah guru 36 orang dan murid 717.

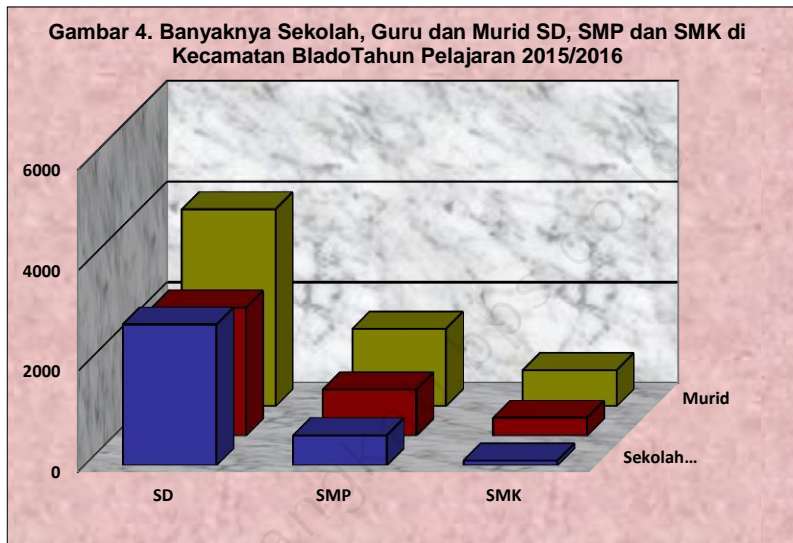
Sedangkan dibawah naungan Kementerian Agama, jumlah sekolah MI sebanyak 8, dengan jumlah guru 68 orang dan murid 887 ; sekolah MTs sebanyak 2, dengan jumlah guru 42 orang dan murid 737.

Masih berkaitan dengan penduduk sebagai subyek dan obyek pembangunan, kesehatan merupakan salah satu faktor yang perlu diperhatikan oleh semua pihak, baik masyarakat umum maupun pemerintah. Peran pemerintah dalam masalah pembangunan kesehatan masyarakat disini salah satunya adalah sebagai penyedia fasilitas kesehatan beserta tenaga kesehatannya. Ketersediaan dan kemudahan memperoleh fasilitas kesehatan berdampak pada semakin mudahnya masyarakat mendapatkan pelayanan medis secara lebih baik.

Sarana kesehatan yang ada antara lain puskesmas 2 unit, puskesmas pembantu 3 unit dan posyandu 68 unit. Sedangkan tenaga kesehatan yang ada antara lain, dokter umum 2 orang, perawat 14 orang, perawat gigi 1 orang, bidan 23 orang.

Kesadaran akan pentingnya KB masyarakat Kecamatan Blado pada tahun 2016 menunjukkan adanya penurunan. Hal ini ditunjukkan dengan berkurangnya jumlah peserta KB aktif dari 7.686 pada tahun 2015 menjadi 7.357 peserta pada tahun 2016. Tren metode kontrasepsi yang digunakan secara umum tidak mengalami perubahan. Metode kontrasepsi yang bersifat tidak permanen diminati oleh lebih banyak peserta KB aktif dari pada Metode Kontrasepsi Jangka Panjang (MKJP). Lebih spesifik metode suntik

merupakan metode kontrasepsi yang paling banyak digunakan, sementara MOP pesertanya paling sedikit



Tabel 4.1 Banyaknya Sekolah Taman Kanak-kanak dan Raudhatul Athfal di Kecamatan Blado Tahun Pelajaran 2016/2017

Desa	TK		RA	
	Negeri	Swasta	Negeri	Swasta
(1)	(2)	(3)	(4)	(5)
1 Gerlang	-	-	-	-
2 Kalitengah	-	-	-	-
3 Kembanglangit	-	1	-	-
4 Gondang	-	1	-	-
5 Bismo	-	-	-	-
6 Keteleng	-	3	-	-
7 Kalisari	-	-	-	-
8 Besani	-	-	-	1
9 Wonobodro	-	-	-	1
10 Bawang	-	1	-	-
11 Pesantren	-	1	-	1
12 Kambangan	-	-	-	3
13 Keputon	-	-	-	1
14 Blado	-	1	-	1
15 Cokro	-	1	-	1
16 Kalipancur	-	1	-	-
17 Selopajang Barat	-	1	-	2
18 Selopajang Timur	-	-	-	-
Jumlah	-	11	-	11

Sumber : Dinas Pendidikan dan Kebudayaan Kabupaten Batang

Tabel 4.2 Banyaknya Sekolah Dasar dan Madrasah Ibtidaiyah di Kecamatan Blado Tahun Pelajaran 2016/2017

Desa	SD		MI	
	Negeri	Swasta	Negeri	Swasta
(1)	(2)	(3)	(4)	(5)
1 Gerlang	1	-	-	-
2 Kalitengah	1	-	-	-
3 Kembanglangit	1	-	-	-
4 Gondang	1	-	-	-
5 Bismo	1	-	-	-
6 Keteleng	3	-	-	-
7 Kalisari	-	-	-	-
8 Besani	2	-	-	1
9 Wonobodro	3	-	-	-
10 Bawang	1	-	-	-
11 Pesantren	1	-	-	1
12 Kambangan	3	-	-	1
13 Keputon	2	-	-	1
14 Blado	3	-	-	-
15 Cokro	1	-	-	1
16 Kalipancur	2	-	-	-
17 Selopajang Barat	1	-	-	2
18 Selopajang Timur	1	-	-	1
Jumlah	28	-	-	8

Sumber : Dinas Pendidikan dan Kebudayaan Kabupaten Batang

Tabel 4.3 Banyaknya Sekolah Menengah Pertama dan Madrasah Tsanawiyah di Kecamatan Blado Tahun Pelajaran 2016/2017

Desa	SMP		SMP Terbuka		MTs	
	Negeri	Swasta	Negeri	Swasta	Negeri	Swasta
(1)	(2)	(3)	(4)	(5)	(6)	(7)
1 Gerlang	1	-	-	-	-	-
2 Kalitengah	-	-	-	-	-	-
3 Kembanglangit	-	-	-	-	-	-
4 Gondang	-	-	-	-	-	-
5 Bismo	-	-	-	-	-	-
6 Keteleng	-	-	-	-	-	-
7 Kalisari	1	-	-	-	-	-
8 Besani	-	-	-	-	-	-
9 Wonobodro	-	1	-	-	-	-
10 Bawang	-	-	-	-	-	-
11 Pesantren	-	-	-	-	-	-
12 Kambangan	1	-	-	-	-	1
13 Keputon	-	-	-	-	-	-
14 Blado	1	-	1	-	-	-
15 Cokro	-	-	-	-	-	1
16 Kalipancur	-	-	-	-	-	-
17 Selopajang Barat	-	-	-	-	-	-
18 Selopajang Timur	-	-	-	-	-	-
Jumlah	4	1	1	-	-	2

Sumber : Dinas Pendidikan dan Kebudayaan Kabupaten Batang

Tabel 4.4 Banyaknya Sekolah Menengah Atas, Kejuruan dan Madrasah Aliyah di Kecamatan Blado Tahun Pelajaran 2016/2017

Desa	SMA		SMK		MA	
	Negeri	Swasta	Negeri	Swasta	Negeri	Swasta
(1)	(2)	(3)	(4)	(5)	(6)	(7)
1 Gerlang	-	-	-	-	-	-
2 Kalitengah	-	-	-	-	-	-
3 Kembanglangit	-	-	-	-	-	-
4 Gondang	-	-	-	-	-	-
5 Bismo	-	-	-	-	-	-
6 Keteleng	-	-	-	-	-	-
7 Kalisari	-	-	-	-	-	-
8 Besani	-	-	-	-	-	-
9 Wonobodro	-	-	-	-	-	-
10 Bawang	-	-	-	-	-	-
11 Pesantren	-	-	-	-	-	-
12 Kambangan	-	-	-	-	-	-
13 Keputon	-	-	-	-	-	-
14 Blado	-	-	-	-	-	-
15 Cokro	-	-	1	-	-	-
16 Kalipancur	-	-	-	-	-	-
17 Selopajang Barat	-	-	-	-	-	-
18 Selopajang Timur	-	-	-	-	-	-
Jumlah	-	-	1	-	-	-

Sumber : Dinas Pendidikan dan Kebudayaan Kabupaten Batang

Tabel 4.5 Banyaknya Murid Taman Kanak-kanak dan Raudhatul Athfal di Kecamatan Blado Tahun Pelajaran 2016/2017

Desa	TK		RA	
	Negeri	Swasta	Negeri	Swasta
(1)	(2)	(3)	(4)	(5)
1 Gerlang	-	-	-	-
2 Kalitengah	-	-	-	-
3 Kembanglangit	-	22	-	-
4 Gondang	-	36	-	-
5 Bismo	-	-	-	-
6 Keteleng	-	65	-	-
7 Kalisari	-	-	-	-
8 Besani	-	-	-	39
9 Wonobodro	-	-	-	93
10 Bawang	-	46	-	-
11 Pesantren	-	27	-	19
12 Kambangan	-	-	-	136
13 Keputon	-	-	-	43
14 Blado	-	60	-	34
15 Cokro	-	42	-	56
16 Kalipancur	-	86	-	-
17 Selopajang Barat	-	27	-	82
18 Selopajang Timur	-	-	-	-
Jumlah	-	411	-	502

Sumber : Dinas Pendidikan dan Kebudayaan Kabupaten Batang

Tabel 4.6 Banyaknya Murid Sekolah Dasar dan Madrasah Ibtidaiyah di Kecamatan Blado Tahun Pelajaran 2016/2017

Desa	SD		MI	
	Negeri	Swasta	Negeri	Swasta
(1)	(2)	(3)	(4)	(5)
1 Gerlang	375	-	-	-
2 Kalitengah	22	-	-	-
3 Kembanglangit	110	-	-	-
4 Gondang	150	-	-	-
5 Bismo	93	-	-	-
6 Keteleng	273	-	-	-
7 Kalisari	-	-	-	-
8 Besani	344	-	-	105
9 Wonobodro	473	-	-	-
10 Bawang	184	-	-	-
11 Pesantren	121	-	-	101
12 Kambangan	456	-	-	124
13 Keputon	174	-	-	120
14 Blado	431	-	-	-
15 Cokro	162	-	-	151
16 Kalipancur	363	-	-	-
17 Selopajang Barat	90	-	-	189
18 Selopajang Timur	90	-	-	97
Jumlah	3 911	-	-	887

Sumber : Dinas Pendidikan dan Kebudayaan Kabupaten Batang

Tabel 4.7 Banyaknya Murid Sekolah Menengah Pertama dan Madrasah Tsanawiyah di Kecamatan Blado Tahun Pelajaran 2016/2017

Desa	SMP		SMP Terbuka		MTs	
	Negeri	Swasta	Negeri	Swasta	Negeri	Swasta
(1)	(2)	(3)	(4)	(5)	(6)	(7)
1 Gerlang	84	-	-	-	-	-
2 Kalitengah	-	-	-	-	-	-
3 Kembanglangit	-	-	-	-	-	-
4 Gondang	-	-	-	-	-	-
5 Bismo	-	-	-	-	-	-
6 Keteleng	-	-	-	-	-	-
7 Kalisari	205	-	-	-	-	-
8 Besani	-	-	-	-	-	-
9 Wonobodro	-	210	-	-	-	-
10 Bawang	-	-	-	-	-	-
11 Pesantren	-	-	-	-	-	-
12 Kambangan	273	-	-	-	-	374
13 Keputon	-	-	-	-	-	-
14 Blado	718	-	46	-	-	-
15 Cokro	-	-	-	-	-	363
16 Kalipancur	-	-	-	-	-	-
17 Selopajang Barat	-	-	-	-	-	-
18 Selopajang Timur	-	-	-	-	-	-
Jumlah	1 280	210	46	-	-	737

Sumber : Dinas Pendidikan dan Kebudayaan Kabupaten Batang

Tabel 4.8 Banyaknya Murid Sekolah Menengah Atas, Kejuruan dan Madrasah Aliyah di Kecamatan Blado Tahun Pelajaran 2016/2017

Desa	SMA		SMK		MA	
	Negeri	Swasta	Negeri	Swasta	Negeri	Swasta
(1)	(2)	(3)	(4)	(5)	(6)	(7)
1 Gerlang	-	-	-	-	-	-
2 Kalitengah	-	-	-	-	-	-
3 Kembanglangit	-	-	-	-	-	-
4 Gondang	-	-	-	-	-	-
5 Bismo	-	-	-	-	-	-
6 Keteleng	-	-	-	-	-	-
7 Kalisari	-	-	-	-	-	-
8 Besani	-	-	-	-	-	-
9 Wonobodro	-	-	-	-	-	-
10 Bawang	-	-	-	-	-	-
11 Pesantren	-	-	-	-	-	-
12 Kambangan	-	-	-	-	-	-
13 Keputon	-	-	-	-	-	-
14 Blado	-	-	-	-	-	-
15 Cokro	-	-	717	-	-	-
16 Kalipancur	-	-	-	-	-	-
17 Selopajang Barat	-	-	-	-	-	-
18 Selopajang Timur	-	-	-	-	-	-
Jumlah	-	-	717	-	-	-

Sumber : Dinas Pendidikan dan Kebudayaan Kabupaten Batang

Tabel 4.9 Banyaknya Guru Taman Kanak-kanak dan Raudhatul Athfal di Kecamatan Blado Tahun Pelajaran 2016/2017

Desa	TK		RA	
	PNS	Non PNS	PNS	Non PNS
(1)	(2)	(3)	(4)	(5)
1 Gerlang	-	-	-	-
2 Kalitengah	-	-	-	-
3 Kembanglangit	-	2	-	-
4 Gondang	1	3	-	-
5 Bismo	-	-	-	-
6 Keteleng	1	7	-	-
7 Kalisari	-	-	-	-
8 Besani	-	-	1	2
9 Wonobodro	-	-	-	5
10 Bawang	1	2	-	3
11 Pesantren	-	4	-	8
12 Kambangan	-	-	-	2
13 Keputon	-	-	-	3
14 Blado	3	1	-	3
15 Cokro	1	2	-	
16 Kalipancur	-	4	-	7
17 Selopajang Barat	-	2	-	-
18 Selopajang Timur	-	-	-	-
Jumlah	7	27	1	33

Sumber : Dinas Pendidikan dan Kebudayaan Kabupaten Batang

Tabel 4.10 Banyaknya Guru Sekolah Dasar dan Madrasah Ibtidaiyah di Kecamatan Blado Tahun Pelajaran 2016/2017

Desa	SD		MI	
	PNS	Non PNS	PNS	Non PNS
(1)	(2)	(3)	(4)	(5)
1 Gerlang	8	8	-	-
2 Kalitengah	4	1	-	-
3 Kembanglangit	6	3	-	-
4 Gondang	5	4	-	-
5 Bismo	2	5	-	-
6 Keteleng	14	9	-	-
7 Kalisari	-	-	-	-
8 Besani	20	6	3	5
9 Wonobodro	16	13	-	-
10 Bawang	6	4	-	-
11 Pesantren	6	3	3	6
12 Kambangan	17	6	5	3
13 Keputon	10	6	2	7
14 Blado	18	9	-	-
15 Cokro	7	2	4	6
16 Kalipancur	11	7	-	-
17 Selopajang Barat	6	4	5	-
18 Selopajang Timur	6	3	2	-
Jumlah	162	93	24	44

Sumber : Dinas Pendidikan dan Kebudayaan Kabupaten Batang

Tabel 4.11 Banyaknya Guru Sekolah Menengah Pertama dan Madrasah Tsanawiyah di Kecamatan Blado Tahun Pelajaran 2016/2017

Desa	SMP		SMP Terbuka		MTs	
	PNS	Non PNS	PNS	Non PNS	PNS	Non PNS
(1)	(2)	(3)	(4)	(5)	(6)	(7)
1 Gerlang	-	10	-	-	-	-
2 Kalitengah	-	-	-	-	-	-
3 Kembanglangit	-	-	-	-	-	-
4 Gondang	-	-	-	-	-	-
5 Bismo	-	-	-	-	-	-
6 Keteleng	-	-	-	-	-	-
7 Kalisari	11	3	-	-	-	-
8 Besani	-	-	-	-	-	-
9 Wonobodro	-	14	-	-	-	-
10 Bawang	-	-	-	-	-	-
11 Pesantren	-	-	-	-	-	-
12 Kambangan	14	4	-	-	9	14
13 Keputon	-	-	-	-	-	-
14 Blado	21	5	9	1	-	-
15 Cokro	-	-	-	-	5	14
16 Kalipancur	-	-	-	-	-	-
17 Selopajang Barat	-	-	-	-	-	-
18 Selopajang Timur	-	-	-	-	-	-
Jumlah	46	36	9	1	-	-

Sumber : Dinas Pendidikan dan Kebudayaan Kabupaten Batang

Tabel 4.12 Banyaknya Guru Sekolah Menengah Atas, Kejuruan dan Madrasah Aliyah di Kecamatan Blado Tahun Pelajaran 2016/2017

Desa	SMA		SMK		MA	
	PNS	Non PNS	PNS	Non PNS	PNS	Non PNS
(1)	(2)	(3)	(4)	(5)	(6)	(7)
1 Gerlang	-	-	-	-	-	-
2 Kalitengah	-	-	-	-	-	-
3 Kembanglangit	-	-	-	-	-	-
4 Gondang	-	-	-	-	-	-
5 Bismo	-	-	-	-	-	-
6 Keteleng	-	-	-	-	-	-
7 Kalisari	-	-	-	-	-	-
8 Besani	-	-	-	-	-	-
9 Wonobodro	-	-	-	-	-	-
10 Bawang	-	-	-	-	-	-
11 Pesantren	-	-	-	-	-	-
12 Kambangan	-	-	-	-	-	-
13 Keputon	-	-	-	-	-	-
14 Blado	-	-	-	-	-	-
15 Cokro	-	-	6	30	-	-
16 Kalipancur	-	-	-	-	-	-
17 Selopajang Barat	-	-	-	-	-	-
18 Selopajang Timur	-	-	-	-	-	-
Jumlah	-	-	6	30	-	-

Sumber : Dinas Pendidikan dan Kebudayaan Kabupaten Batang

Tabel 4.13 Jumlah Penduduk Menurut Agama di Kecamatan Blado, 2016

Desa	Islam	Kristen/ Protestan	Katolik	Hindu	Budha	Jumlah
(1)	(2)	(3)	(4)	(5)	(6)	(7)
1 Gerlang	3 654	-	-	-	-	3 654
2 Kalitengah	386	-	-	-	-	386
3 Kembanglangit	1 202	-	-	-	-	1 202
4 Gondang	1 607	-	-	-	-	1 607
5 Bismo	1 072	-	-	-	-	1 072
6 Keteleng	2 620	-	16	-	-	2 636
7 Kalisari	1 283	-	-	-	-	1 283
8 Besani	2 487	2	2	-	-	2 491
9 Wonobodro	3 956	-	-	-	-	3 956
10 Bawang	1 864	-	-	-	-	1 864
11 Pesantren	2 003	-	-	-	-	2 003
12 Kambangan	4 741	-	-	-	-	4 741
13 Keputon	2 856	-	-	-	-	2 856
14 Blado	4 312	35	19	1	5	60
15 Cokro	2 821	3	-	-	-	3
16 Kalipancur	2 454	-	-	-	-	2 454
17 Selopajang Barat	2 729	-	-	-	-	2 729
18 Selopajang Timur	2 528	-	-	-	-	2 528
Jumlah	44 575	40	37	1	5	44 658

Sumber : Proyeksi Penduduk Hasil SP2010

Tabel 4.14 Jumlah Tempat Ibadah di Kecamatan Blado, 2016

	Desa	Masjid	Mushola	Gereja	Pura	Vihara	Jumlah
	(1)	(2)	(3)	(4)	(5)	(6)	(7)
1	Gerlang	7	13	-	-	-	20
2	Kalitengah	1	1	-	-	-	2
3	Kembanglangit	2	4	-	-	-	6
4	Gondang	3	5	-	-	-	8
5	Bismo	1	4	-	-	-	5
6	Keteleng	4	4	-	-	-	8
7	Kalisari	3	5	-	-	-	8
8	Besani	6	13	-	-	-	19
9	Wonobodro	3	16	-	-	-	19
10	Bawang	4	6	-	-	-	10
11	Pesantren	3	9	-	-	-	12
12	Kambangan	5	21	-	-	-	26
13	Keputon	4	12	-	-	-	16
14	Blado	9	13	-	-	-	22
15	Cokro	3	10	-	-	-	13
16	Kalipancur	2	9	-	-	-	11
17	Selopajang Barat	5	16	-	-	-	21
18	Selopajang Timur	4	8	-	-	-	12
	Jumlah	69	169	-	-	-	238

Sumber : KUA Kecamatan Blado

Tabel 4.15 Jumlah Nikah, Talak, Cerai dan Rujuk di Kecamatan Blado, 2016

Desa	Nikah	Talak	Cerai	Rujuk
(1)	(2)	(3)	(4)	(5)
1 Gerlang	23	-	-	-
2 Kalitengah	3	-	-	-
3 Kembanglangit	14	-	-	-
4 Gondang	20	-	-	-
5 Bismo	10	-	-	-
6 Keteleng	21	-	-	-
7 Kalisari	23	-	-	-
8 Besani	27	-	-	-
9 Wonobodro	42	-	-	-
10 Bawang	12	-	-	-
11 Pesantren	16	-	-	-
12 Kambangan	41	-	-	-
13 Keputon	29	-	-	-
14 Blado	33	-	-	-
15 Cokro	27	-	-	-
16 Kalipancur	36	-	-	-
17 Selopajang Barat	23	-	-	-
18 Selopajang Timur	19	-	-	-
Jumlah	419	-	-	-

Sumber : KUA Kecamatan Blado

Tabel 4.16 Banyaknya Nikah Menurut Bulan di Kecamatan Blado, 2016

	Bulan	Nikah
	(1)	(2)
1	Januari	61
2	Pebruari	30
3	Maret	33
4	April	30
5	Mei	62
6	Juni	8
7	Juli	35
8	Agustus	30
9	September	77
10	Oktober	3
11	Nopember	17
12	Desember	33
	Jumlah	419

Sumber : KUA Kecamatan Blado

Tabel 4.17 Jumlah Jemaah Haji Menurut Jenis Kelamin
di Kecamatan Blado, 2016

	Desa	Laki-laki	Perempuan	Jumlah
	(1)	(2)	(3)	(4)
1	Gerlang	9	10	19
2	Kalitengah	-	-	-
3	Kembanglangit	-	-	-
4	Gondang	-	-	-
5	Bismo	1	-	1
6	Keteleng	-	1	1
7	Kalisari	1	-	1
8	Besani	-	1	1
9	Wonobodro	-	-	-
10	Bawang	-	-	-
11	Pesantren	1	1	2
12	Kambangan	2	-	2
13	Keputon	1	-	1
14	Blado	6	6	12
15	Cokro	1	2	3
16	Kalipancur	-	-	-
17	Selopajang Barat	1	1	2
18	Selopajang Timur	-	-	-
	Jumlah	23	22	45

Sumber : KUA Kecamatan Blado

Tabel 4.18 Jumlah Jemaah Haji Menurut Jenis Pekerjaan
di Kecamatan Blado, 2016

Desa	PNS	TNI/Polri	Pedagang	Petani
(1)	(2)	(3)	(4)	(5)
1 Gerlang	-	-	-	19
2 Kalitengah	-	-	-	-
3 Kembanglangit	-	-	-	-
4 Gondang	-	-	-	-
5 Bismo	-	-	-	1
6 Keteleng	-	-	-	1
7 Kalisari	-	-	-	-
8 Besani	-	-	-	1
9 Wonobodro	-	-	-	-
10 Bawang	-	-	-	-
11 Pesantren	2	-	-	-
12 Kambangan	-	-	-	1
13 Keputon	-	-	-	1
14 Blado	1	-	6	-
15 Cokro	-	-	2	-
16 Kalipancur	-	-	-	-
17 Selopajang Barat	2	-	-	-
18 Selopajang Timur	-	-	-	-
Jumlah	5	-	8	24

Sumber : KUA Kecamatan Blado

Lanjutan Tabel 4.18

	Desa	Swasta	Industri RT	Lainnya	Jumlah
	(1)	(6)	(7)	(8)	(9)
1	Gerlang	-	-	-	19
2	Kalitengah	-	-	-	-
3	Kembanglangit	-	-	-	-
4	Gondang	-	-	-	-
5	Bismo	-	-	-	1
6	Keteleng	-	-	-	1
7	Kalisari	1	-	-	1
8	Besani	-	-	-	1
9	Wonobodro	-	-	-	-
10	Bawang	-	-	-	-
11	Pesantren	-	-	-	2
12	Kambangan	1	-	-	2
13	Keputon	-	-	-	1
14	Blado	5	-	-	12
15	Cokro	1	-	-	3
16	Kalipancur	-	-	-	-
17	Selopajang Barat	-	-	-	2
18	Selopajang Timur	-	-	-	-
	Jumlah	8	-	-	45

Sumber : KUA Kecamatan Blado

Tabel 4.19 Jumlah Jemaah Haji Menurut Tingkat Pendidikan
di Kecamatan Blado, 2016

Desa	SD	SLTP	SLTA	Diploma
(1)	(2)	(3)	(4)	(5)
1 Gerlang	19	-	-	-
2 Kalitengah	-	-	-	-
3 Kembanglangit	-	-	-	-
4 Gondang	-	-	-	-
5 Bismo	1	-	-	-
6 Keteleng	1	-	-	-
7 Kalisari	1	-	-	-
8 Besani	1	-	-	-
9 Wonobodro	-	-	-	-
10 Bawang	-	-	-	-
11 Pesantren	-	-	-	-
12 Kambangan	1	1	-	-
13 Keputon	1	-	-	-
14 Blado	4	1	6	1
15 Cokro	-	2	-	-
16 Kalipancur	-	-	-	-
17 Selopajang Barat	-	1	-	1
18 Selopajang Timur	-	-	-	-
Jumlah	29	5	6	2

Sumber : KUA Kecamatan Blado

Lanjutan Tabel 4.19

Desa	S1	S2	S3	Jumlah
(1)	(6)	(7)	(8)	(9)
1 Gerlang	-	-	-	19
2 Kalitengah	-	-	-	-
3 Kembanglangit	-	-	-	-
4 Gondang	-	-	-	-
5 Bismo	-	-	-	1
6 Keteleng	-	-	-	1
7 Kalisari	-	-	-	1
8 Besani	-	-	-	1
9 Wonobodro	-	-	-	-
10 Bawang	-	-	-	-
11 Pesantren	2	-	-	2
12 Kambangan	-	-	-	2
13 Keputon	-	-	-	1
14 Blado	-	-	-	12
15 Cokro	1	-	-	3
16 Kalipancur	-	-	-	2
17 Selopajang Barat	-	-	-	-
18 Selopajang Timur	-	-	-	-
Jumlah	3	-	-	45

Sumber : KUA Kecamatan Blado

Tabel 4.20 Banyaknya Posyandu Menurut Strata di Kecamatan Blado, 2016

Desa	Pratama	Madya	Purnama	Mandiri	Jumlah
(1)	(2)	(3)	(4)	(5)	(6)
1 Gerlang	7	-	-	-	7
2 Kalitengah	-	1	-	-	1
3 Kembanglangit	2	-	-	-	2
4 Gondang	-	-	-	2	2
5 Bismo	-	-	-	1	1
6 Keteleng	-	-	1	2	3
7 Kalisari	-	-	-	2	2
8 Besani	-	-	-	7	7
9 Wonobodro	-	-	1	4	5
10 Bawang	-	-	-	4	4
11 Pesantren	1	2	-	-	3
12 Kambangan	-	-	6	-	6
13 Keputon	-	1	4	-	5
14 Blado	-	-	-	7	7
15 Cokro	-	-	-	3	3
16 Kalipancur	-	-	-	2	2
17 Selopajang Barat	-	-	-	5	5
18 Selopajang Timur	3	-	-	-	3
Jumlah	13	4	12	39	68

Sumber : Puskesmas Kecamatan Blado

Tabel 4.21 Banyaknya Upaya Kesehatan Bersumberdaya Masyarakat (UKBM)
di Kecamatan Blado, 2016

Desa	Poskesdes	Polindes	Posbindu
(1)	(2)	(3)	(4)
1 Gerlang	-	1	-
2 Kalitengah	-	-	-
3 Kembanglangit	-	1	-
4 Gondang	-	-	-
5 Bismo	-	-	-
6 Keteleng	-	-	-
7 Kalisari	-	-	-
8 Besani	-	-	-
9 Wonobodro	-	-	-
10 Bawang	-	-	1
11 Pesantren	-	-	-
12 Kambangan	-	-	-
13 Keputon	-	1	-
14 Blado	-	-	-
15 Cokro	-	-	-
16 Kalipancur	-	-	-
17 Selopajang Barat	-	1	-
18 Selopajang Timur	-	-	-
Jumlah	0	4	1

Sumber : Puskesmas Kecamatan Blado

Tabel 4.22 Jumlah Bidan Desa di Kecamatan Blado, 2016

Desa	Penugasan	Praktik	Jumlah
(1)	(2)	(3)	(4)
1 Gerlang	1	1	2
2 Kalitengah	0	0	0
3 Kembanglangit	1	1	2
4 Gondang	0	0	0
5 Bismo	0	0	0
6 Keteleng	0	0	0
7 Kalisari	1	0	1
8 Besani	1	0	1
9 Wonobodro	1	0	1
10 Bawang	0	0	0
11 Pesantren	0	0	0
12 Kambangan	1	1	2
13 Keputon	1	1	2
14 Blado	1	0	1
15 Cokro	1	0	1
16 Kalipancur	0	0	0
17 Selopajang Barat	1	0	1
18 Selopajang Timur	0	0	0
Jumlah	10	4	14

Sumber : Puskesmas Kecamatan Blado

Tabel 4.23 Hasil Imunisasi Menurut Desa di Kecamatan Blado, 2016

Desa	BCG	DPT I HB	DPT II HB	DPT III HB	Polio I	Polio II
(1)	(2)	(3)	(4)	(5)	(6)	(7)
1 Gerlang	56	55	58	63	56	55
2 Kalitengah	2	4	4	4	2	4
3 Kembanglangit	15	14	16	18	15	14
4 Gondang	24	23	26	31	23	26
5 Bismo	15	16	16	13	15	16
6 Keteleng	21	27	34	24	21	27
7 Kalisari	24	21	24	21	23	21
8 Besani	36	42	44	37	36	42
9 Wonobodro	59	76	69	57	59	75
10 Bawang	43	33	29	49	43	33
11 Pesantren	35	39	40	40	35	39
12 Kambangan	75	70	68	68	75	70
13 Keputon	36	37	36	36	36	37
14 Blado	65	68	71	50	62	63
15 Cokro	43	40	36	43	41	40
16 Kalipancur	32	30	29	30	31	36
17 Selopajang Barat	83	85	88	73	82	85
18 Selopajang Timur	27	29	26	22	23	29
Jumlah	691	709	714	679	678	712

Sumber : Puskesmas Kecamatan Blado

Lanjutan Tabel 4.23

Desa	Polio III	Polio IV	Campak	DT I	TT I	TT II
(1)	(8)	(9)	(10)	(11)	(12)	(13)
1 Gerlang	58	63	62	183	19	19
2 Kalitengah	4	4	6	11	0	0
3 Kembanglangit	16	18	18	48	4	4
4 Gondang	28	27	17	69	0	4
5 Bismo	16	12	25	41	0	0
6 Keteleng	38	33	46	116	19	15
7 Kalisari	21	22	21	46	0	0
8 Besani	42	37	38	102	0	0
9 Wonobodro	59	65	83	217	0	19
10 Bawang	31	25	26	83	17	19
11 Pesantren	40	42	43	111	16	17
12 Kambangan	68	68	64	292	25	29
13 Keputon	36	36	37	164	22	18
14 Blado	75	58	81	198	0	0
15 Cokro	36	38	41	142	18	14
16 Kalipancur	26	30	26	175	16	2
17 Selopajang Barat	84	89	70	154	40	37
18 Selopajang Timur	25	29	29	82	11	7
Jumlah	703	696	733	2 234	207	204

Sumber : Puskesmas Kecamatan Blado

Tabel 4.24 Jumlah Tenaga Medis dan Tenaga Keperawatan Menurut Fasilitas Kesehatan Puskesmas, 2016

Nama Puskesmas / Rincian		Tahun 2016
(1)		(2)
Puskesmas Kecamatan Blado I		
A. Tenaga Medis	Dokter Spesialis	0
	Dokter Umum	1
	Dokter Gigi	0
	Dokter Gigi Spesialis	0
B. Tenaga Keperawatan	Bidan	16
	Perawat	7
	Perawat Gigi	1
Puskesmas Kecamatan Blado II		
Tenaga Medis	Dokter Spesialis	0
	Dokter Umum	1
	Dokter Gigi	0
	Dokter Gigi Spesialis	0
Tenaga Keperawatan	Bidan	7
	Perawat	7
	Perawat Gigi	0

Sumber : Puskesmas Kecamatan Blado

Tabel 4.25 Jumlah Pengunjung Rawat Jalan Puskesmas Blado I
Menurut Bulan, 2016

Bulan	Mandiri	BPJS	Lainnya	Jumlah
(1)	(2)	(3)	(4)	(5)
1 Januari	521	811	68	1 400
2 Februari	529	940	72	1 541
3 Maret	595	980	63	1 638
4 April	620	1 131	83	1 834
5 Mei	581	932	67	1 580
6 Juni	521	771	58	1 350
7 Juli	426	638	41	1 105
8 Agustus	530	851	60	1 441
9 September	582	971	71	1 624
10 Oktober	596	942	63	1 601
11 Nopember	479	829	51	1 359
12 Desember	520	992	52	1 566
Jumlah	6 500	10 788	751	18 039

Sumber : Puskesmas Blado I

Tabel 4.26 Jumlah Pengunjung Rawat Jalan Puskesmas Blado II
Menurut Bulan, 2016

Bulan	Mandiri	BPJS	Lainnya	Jumlah
(1)	(2)	(3)	(4)	(5)
1 Januari	391	428	27	846
2 Februari	421	471	29	921
3 Maret	461	473	37	971
4 April	556	515	22	1 093
5 Mei	452	451	27	930
6 Juni	432	418	23	875
7 Juli	289	237	23	594
8 Agustus	453	350	21	824
9 September	491	389	29	909
10 Oktober	458	445	25	928
11 Nopember	551	428	31	1 010
12 Desember	421	362	28	811
Jumlah	5 378	4 937	322	10 712

Sumber : Puskesmas Blado II

Tabel 4.27 Banyaknya Akseptor Lestari Keluarga Berencana
Menurut Kontrasepsi di Kecamatan Blado, 2016

Desa	Jenis Kontrasepsi				
	IUD	MOP	MOW	Implan	Suntik
(1)	(2)	(3)	(4)	(5)	(6)
1 Gerlang	14	2	25	23	407
2 Kalitengah	3	32	0	5	31
3 Kembanglangit	4	30	24	22	101
4 Gondang	14	59	13	63	68
5 Bismo	8	9	7	23	72
6 Keteleng	34	22	13	62	142
7 Kalisari	8	13	2	13	146
8 Besani	41	17	33	58	204
9 Wonobodro	22	1	39	107	384
10 Bawang	2	27	29	41	145
11 Pesantren	8	11	22	23	183
12 Kambangan	39	11	78	161	334
13 Keputon	43	9	35	81	152
14 Blado	100	31	22	264	197
15 Cokro	7	61	25	85	192
16 Kalipancur	13	14	6	87	167
17 Selopajang Barat	25	91	31	102	240
18 Selopajang Timur	3	8	6	24	167
Jumlah	388	448	465	1 244	3 332

Sumber : Balai Penyuluh KB Kecamatan Blado

Lanjutan Tabel 4.27

Desa	Jenis Kontrasepsi			PUS	Persentase
	Pil	Kondom	Jumlah		
(1)	(2)	(3)	(4)	(5)	(6)
1 Gerlang	224	22	717	919	78,02
2 Kalitengah	8	2	81	95	85,26
3 Kembanglangit	39	4	224	280	80,00
4 Gondang	27	1	245	306	80,07
5 Bismo	33	2	154	204	75,49
6 Keteleng	82	7	362	464	78,02
7 Kalisari	68	4	254	344	73,84
8 Besani	71	15	439	564	77,84
9 Wonobodro	119	12	684	866	78,98
10 Bawang	90	5	339	433	78,29
11 Pesantren	50	8	305	382	79,84
12 Kambangan	83	8	714	899	79,42
13 Keputon	76	6	402	504	79,76
14 Blado	45	13	728	922	78,96
15 Cokro	80	7	457	593	77,07
16 Kalipancur	72	19	368	722	50,97
17 Selopajang Barat	68	19	576	463	124,41
18 Selopajang Timur	93	7	308	403	76,43
Jumlah	1 328	152	7 357	9 363	78,58

Sumber : Balai Penyuluh KB Kecamatan Blado

Tabel 4.28 Banyaknya PPKBD dan Kelompok KB Desa
di Kecamatan Blado, 2016

Desa	PPKBD	Kelompok KB Desa
(1)	(2)	(3)
1 Gerlang	1	14
2 Kalitengah	1	3
3 Kembanglangit	1	7
4 Gondang	1	7
5 Bismo	1	5
6 Keteleng	1	17
7 Kalisari	1	9
8 Besani	1	22
9 Wonobodro	1	18
10 Bawang	1	9
11 Pesantren	1	9
12 Kambangan	1	22
13 Keputon	1	17
14 Blado	1	20
15 Cokro	1	9
16 Kalipancur	1	15
17 Selopajang Barat	1	21
18 Selopajang Timur	1	10
Jumlah	18	234

Sumber : Balai Penyuluh KB Kecamatan Blado

Tabel 4.29 Perkembangan Tahapan Keluarga Sejahtera di Kecamatan Blado, 2016

Desa	Jumlah Keluarga	Tahapan Keluarga Sejahtera					
		Pra Sejahtera	Persen	Sejahtera I	Persen	Sejahtera II+	Persen
(1)	(2)	(3)	(4)	(5)	(6)		
1 Gerlang	1 218	418	34,32	394	32,35	406	33,33
2 Kalitengah	121	35	28,93	68	56,20	18	14,88
3 Kembanglangit	381	157	41,21	8	2,10	216	56,69
4 Gondang	452	210	46,46	101	22,35	141	31,19
5 Bismo	307	155	50,49	45	14,66	107	34,85
6 Keteleng	754	360	47,75	299	39,66	95	12,60
7 Kalisari	415	206	49,64	109	26,27	100	24,10
8 Besani	797	594	74,53	121	15,18	82	10,29
9 Wonobodro	1 338	535	39,99	411	30,72	392	29,30
10 Bawang	590	364	61,69	69	11,69	157	26,61
11 Pesantren	560	258	46,07	182	32,50	120	21,43
12 Kambangan	1 358	758	55,82	155	11,41	445	32,77
13 Keputon	804	375	46,64	245	30,47	184	22,89
14 Blado	1 337	337	25,21	121	9,05	879	65,74
15 Cokro	888	435	48,99	249	28,04	204	22,97
16 Kalipancur	1 020	365	35,78	132	12,94	158	15,49
17 Selopajang Barat	655	131	20,00	330	50,38	559	85,34
18 Selopajang Timur	591	503	85,11	54	9,14	34	5,75
Jumlah	13 586	6 196	45,61	3 093	22,77	4 297	31,63

Sumber : Balai Penyuluh KB Kecamatan Blado

Tabel 4.30 Sarana Olahraga Menurut Jenisnya di Kecamatan Blado, 2016

Desa	Sepakbola	Futsal	Kolam Renang	Badminton	Bola Basket	Bola Voli
(1)	(2)	(3)	(4)	(5)	(6)	(7)
1 Gerlang	1	-	-	1	-	-
2 Kalitengah	1	-	-	-	-	1
3 Kembanglangit	1	-	-	-	-	1
4 Gondang	1	-	-	-	-	1
5 Bismo	1	-	-	-	-	-
6 Keteleng	4	-	1	-	-	2
7 Kalisari	1	-	-	1	1	1
8 Besani	2	-	-	-	-	1
9 Wonobodro	2	-	-	-	-	-
10 Bawang	1	-	-	-	-	1
11 Pesantren	1	-	-	-	-	2
12 Kambangan	2	-	-	1	1	3
13 Keputon	2	-	-	1	-	2
14 Blado	4	-	1	2	1	2
15 Cokro	1	-	-	1	1	2
16 Kalipancur	1	-	-	1	-	1
17 Selopajang Barat	5	-	-	2	-	1
18 Selopajang Timur	1	-	1	-	-	1
Jumlah	32	-	3	10	4	22

Sumber : Laporan Desa



5

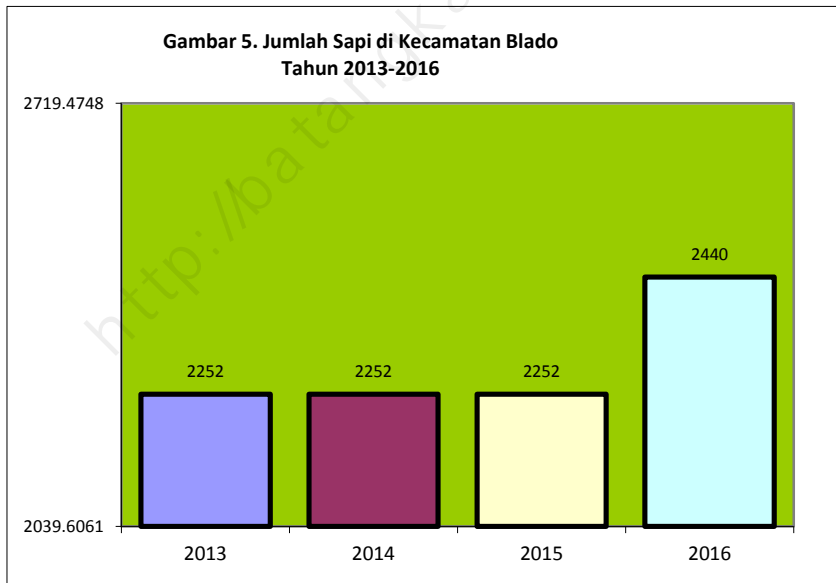
PERTANIAN

Kecamatan dalam angka 2017

BAB V PERTANIAN

Pertanian dalam arti luas adalah semua yang mencakup kegiatan pertanian (tanaman pangan dan hortikultura), perkebunan, kehutanan, dan peternakan, perikanan. Dalam upaya peningkatan produktivitas tanaman pertanian, maka pemerintah daerah melakukan intensifikasi pertanian . Luas tanaman padi untuk musim tanam 2016 terbanyak pada bulan Juni sebesar 591 Ha, tanaman jagung terbanyak pada bulan Agustus sebesar 196 Ha, tanaman kacang tanah terbanyak pada bulan Desember sebesar 136 Ha, tanaman ubi kayu/singkong tanah terbanyak pada bulan Desember sebesar 117 Ha, tanaman ubi jalar terbanyak pada bulan Februari dan Maret sebesar 21 Ha.

Populasi ternak besar dan kecil pada tahun 2016 mengalami kenaikan dibanding tahun 2015. Populasi ternak kecil pada tahun 2016 terutama kambing sebanyak 11.319 ekor dan, sedangkan untuk ternak besar populasinya adalah sapi 2.440 ekor.



Tabel 5.1 Laporan Luas Tanaman Padi di Kecamatan Blado, 2016

Bulan	Luas Areal (Ha)				
	Tanaman Awal Bulan Yang Lalu	Panen	Tanam	Puso/Rusak	Tanaman Akhir Bulan
(1)	(2)	(3)	(4)	(5)	(6)
1 Januari	210,00	10,70	207,10	-	411,00
2 Pebruari	411,00	44,90	162,20	-	531,00
3 Maret	531,00	149,50	153,40	-	535,00
4 April	535,00	207,10	188,50	-	516,00
5 Mei	516,00	162,20	202,20	-	557,00
6 Juni	557,00	153,40	186,60	-	591,00
7 Juli	591,00	188,50	129,00	-	530,00
8 Agustus	530,00	202,20	164,20	-	491,00
9 September	491,00	186,60	216,90	-	522,00
10 Oktober	522,00	129,00	127,00	-	520,00
11 Nopember	520,00	164,10	104,50	-	459,00
12 Desember	459,00	216,90	122,20	-	362,00
Jumlah	5 873,00	1 815,10	1 963,80	-	6 025,00

Sumber : SIMTP 2016

Tabel 5.2 Laporan Luas Tanaman Palawija Jagung di Kecamatan Blado, 2016

		Luas Areal (Ha)				
Bulan	Tanaman Awal Bulan Yang Lalu	Panen	Tanam	Puso/Rusak	Tanaman Akhir Bulan	
(1)	(2)	(3)	(4)	(5)	(6)	
1	Januari	96,00	-	52,80	-	150,00
2	Pebruari	150,00	35,20	37,40	-	152,00
3	Maret	152,00	58,90	32,20	-	125,00
4	April	125,00	52,80	42,00	-	114,00
5	Mei	114,00	37,40	59,70	-	137,00
6	Juni	137,00	32,20	61,50	-	167,00
7	Juli	167,00	42,00	67,40	-	193,00
8	Agustus	193,00	59,70	62,50	-	196,00
9	September	196,00	61,50	75,20	-	210,00
10	Oktober	210,00	67,40	26,40	-	168,00
11	Nopember	168,00	62,50	29,30	-	134,00
12	Desember	134,00	75,20	104,60	-	164,00
	Jumlah	1 842,00	584,80	651,00	-	1 910,00

Sumber : SIMTP 2016

Tabel 5.3 Laporan Luas Tanaman Palawija Kedelai di Kecamatan Blado, 2016

Bulan	Luas Areal (Ha)				
	Tanaman Awal Bulan Yang Lalu	Panen	Tanam	Puso/ Rusak	Tanaman Akhir Bulan
(1)	(2)	(3)	(4)	(5)	(6)
1 Januari	-	-	-	-	-
2 Pebruari	-	-	-	-	-
3 Maret	-	-	-	-	-
4 April	-	-	-	-	-
5 Mei	-	-	-	-	-
6 Juni	-	-	-	-	-
7 Juli	-	-	-	-	-
8 Agustus	-	-	-	-	-
9 September	-	-	-	-	-
10 Oktober	-	-	-	-	-
11 Nopember	-	-	-	-	-
12 Desember	-	-	-	-	-
Jumlah	-	-	-	-	-

Sumber : SIMTP 2016

Tabel 5.4 Laporan Luas Tanaman Palawija Kacang Tanah
di Kecamatan Blado, 2016

Bulan	Luas Areal (Ha)				
	Tanaman Awal Bulan Yang Lalu	Panen	Tanam	Puso/Rusak	Tanaman Akhir Bulan
(1)	(2)	(3)	(4)	(5)	(6)
1 Januari	11,00	-	-	-	11,00
2 Pebruari	11,00	8,80	8,80	-	11,00
3 Maret	11,00	5,90	-	-	5,00
4 April	5,00	-	2,00	-	7,00
5 Mei	7,00	4,90	-	-	2,00
6 Juni	2,00	-	-	-	2,00
7 Juli	2,00	2,00	2,90	-	3,00
8 Agustus	3,00	-	1,00	-	4,00
9 September	4,00	-	4,90	-	9,00
10 Oktober	9,00	2,90	88,90	-	97,00
11 Nopember	97,00	1,00	30,30	-	127,00
12 Desember	127,00	4,90	13,80	-	136,00
Jumlah	289,00	30,40	152,60	-	414,00

Sumber : SIMTP 2016

Tabel 5.5 Laporan Luas Tanaman Palawija Ubikayu/Singkong di Kecamatan Blado, 2016

Bulan	Luas Areal (Ha)				
	Tanaman Awal Bulan Yang Lalu	Panen	Tanam	Puso/Rusak	Tanaman Akhir Bulan
(1)	(2)	(3)	(4)	(5)	(6)
1 Januari	22,00	-	-	-	22,00
2 Pebruari	22,00	-	-	-	22,00
3 Maret	22,00	-	-	-	22,00
4 April	22,00	-	-	-	22,00
5 Mei	22,00	-	-	-	22,00
6 Juni	22,00	-	-	-	22,00
7 Juli	22,00	-	-	-	22,00
8 Agustus	22,00	-	-	-	22,00
9 September	22,00	22,00	-	-	-
10 Oktober	-	-	42,00	-	42,00
11 Nopember	42,00	-	35,00	-	77,00
12 Desember	77,00	-	40,00	-	117,00
Jumlah	317,00	22,00	117,00	-	412,00

Sumber : SIMTP 2016

Tabel 5.6 Laporan Luas Tanaman Palawija Ubi Jalar/Ketela Rambat di Kecamatan Blado, 2016

Bulan	Luas Areal (Ha)				
	Tanaman Awal Bulan Yang Lalu	Panen	Tanam	Puso/Rusak	Tanaman Akhir Bulan
(1)	(2)	(3)	(4)	(5)	(6)
1 Januari	26,00	7,80	-	-	18,00
2 Pebruari	18,00	-	2,90	-	21,00
3 Maret	21,00	-	-	-	21,00
4 April	21,00	11,70	-	-	9,00
5 Mei	9,00	5,90	2,00	-	5,00
6 Juni	5,00	-	2,00	-	7,00
7 Juli	7,00	2,90	-	-	4,00
8 Agustus	4,00	-	-	-	4,00
9 September	4,00	-	2,90	-	7,00
10 Oktober	7,00	2,00	-	-	5,00
11 Nopember	5,00	2,00	6,80	-	10,00
12 Desember	10,00	-	2,90	-	13,00
Jumlah	137,00	32,30	19,50	-	124,00

Sumber : SIMTP 2016

Tabel 5.7 Laporan Luas Tanaman Palawija Kacang Hijau di Kecamatan Blado, 2016

Bulan	Luas Areal (Ha)				
	Tanaman Awal Bulan Yang Lalu	Panen	Tanam	Puso/Rusak	Tanaman Akhir Bulan
(1)	(2)	(3)	(4)	(5)	(6)
1 Januari	-	-	-	-	-
2 Pebruari	-	-	-	-	-
3 Maret	-	-	-	-	-
4 April	-	-	-	-	-
5 Mei	-	-	-	-	-
6 Juni	-	-	-	-	-
7 Juli	-	-	-	-	-
8 Agustus	-	-	-	-	-
9 September	-	-	-	-	-
10 Oktober	-	-	-	-	-
11 Nopember	-	-	-	-	-
12 Desember	-	-	-	-	-
Jumlah	-	-	-	-	-

Sumber : SIMTP 2016

Tabel 5.8 Jumlah Ternak di Kecamatan Blado, 2016

Desa	Jenis Ternak (Ekor)				
	Sapi	Kerbau	Kuda	Kambing	Babi
(1)	(2)	(3)	(4)	(5)	
1 Gerlang	64	-	-	337	-
2 Kalitengah	65	-	-	149	-
3 Kembanglangit	47	-	-	512	-
4 Gondang	138	-	-	430	-
5 Bismo	102	-	-	793	-
6 Keteleng	156	-	-	260	-
7 Kalisari	101	-	-	237	-
8 Besani	222	-	-	440	-
9 Wonobodro	226	-	-	1 207	-
10 Bawang	105	-	-	695	-
11 Pesantren	111	-	-	224	-
12 Kambangan	322	6	-	965	-
13 Keputon	102	27	-	785	-
14 Blado	146	5	-	242	-
15 Cokro	96	4	-	793	-
16 Kalipancur	203	4	-	1 609	-
17 Selopajang Barat	133	4	-	1 037	-
18 Selopajang Timur	102	8	-	605	-
Jumlah	2 440	58	-	11 319	-

Sumber : Mantri Ternak Kecamatan Blado

Tabel 5.9 Jumlah Unggas di Kecamatan Blado, 2016

Desa	Jenis Unggas (Ekor)			
	Ayam Buras	Ayam Ras	Itik	Angsa
(1)	(2)	(3)	(4)	(5)
1 Gerlang	514	-	347	-
2 Kalitengah	258	-	308	-
3 Kembanglangit	1 678	-	-	-
4 Gondang	373	-	-	-
5 Bismo	249	-	-	-
6 Keteleng	400	-	144	-
7 Kalisari	841	-	268	-
8 Besani	762	-	308	-
9 Wonobodro	4 323	-	5 597	111
10 Bawang	3 282	-	281	-
11 Pesantren	1 787	-	65	3
12 Kambangan	5 226	-	151	-
13 Keputon	2 493	-	118	3
14 Blado	2 587	-	190	-
15 Cokro	5 369	-	1506	-
16 Kalipancur	1 362	-	903	-
17 Selopajang Barat	1 920	-	5 702	5
18 Selopajang Timur	656	-	2435	-
Jumlah	34 083	-	18 323	122

Sumber : Mantri Ternak Kecamatan Blado



6

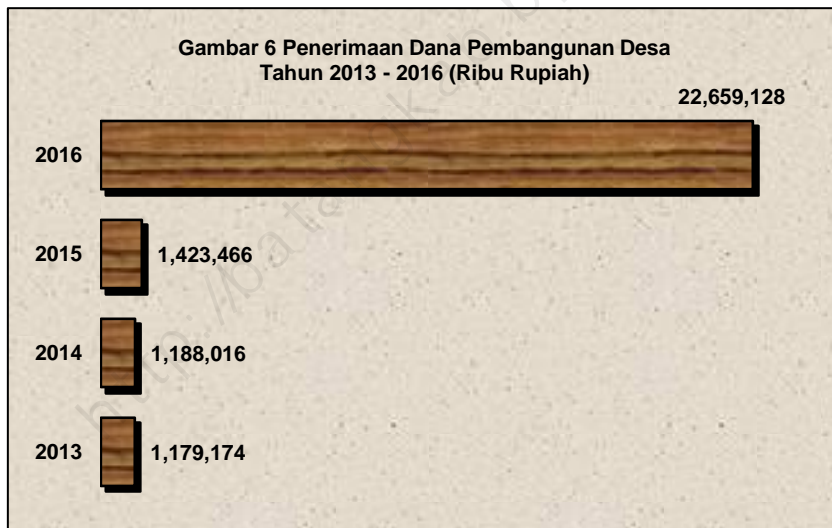
TRANSPORTASI dan KEUANGAN

Kecamatan dalam angka 2017

BAB VI PEREKONOMIAN DAN KEUANGAN

Di bidang perekonomian, Kecamatan Blado hampir semua desa memiliki pasar desa yang dapat memenuhi kebutuhan masyarakat desa. Di Kecamatan Blado juga banyak terdapat warung/toko/kios sebagai sarana lapangan usaha penduduknya. Selain itu juga ada sarana perekonomian lainnya seperti KUD, Koperasi Simpan Pinjam dan lainnya.

Di bidang keuangan besarnya penerimaan Alokasi Dana Desa (ADD) pada tahun 2016 meningkat dengan persentase yang besar. Untuk realisasi PBB, untuk tahun 2016 di Kecamatan Blado masih terdapat tunggakan, Walaupun hanya beberapa desa.



Tabel 6.1 Jumlah Sarana Ekonomi di Kecamatan Blado, 2016

Desa	Sarana Ekonomi				
	Pasar Umum	KUD	Bank / BKK	ATM	Hotel/Penginapan
(1)	(2)	(3)	(4)	(5)	(2)
1 Gerlang	-	-	-	-	-
2 Kalitengah	-	-	-	-	-
3 Kembanglangit	-	-	-	-	-
4 Gondang	-	-	-	-	-
5 Bismo	-	-	-	-	-
6 Keteleng	1	-	-	1	1
7 Kalisari	-	-	-	2	2
8 Besani	-	-	-	-	-
9 Wonobodro	-	-	-	-	-
10 Bawang	-	-	-	-	-
11 Pesantren	-	-	-	-	-
12 Kambangan	1	-	-	-	-
13 Keputon	-	-	-	-	-
14 Blado	1	1	3	-	-
15 Cokro	-	-	-	-	-
16 Kalipancur	-	-	-	-	-
17 Selopajang Barat	-	-	-	-	-
18 Selopajang Timur	-	-	-	-	-
Jumlah	3	1	3	3	3

Sumber : Laporan Desa

Tabel 6.2 Target dan Realisasi Penerimaan Pajak Bumi Bangunan (PBB)
di Kecamatan Blado, 2016

Desa	Baku 2016		Penerimaan	
	Baku (Rp)	SPPT	Realisasi (Rp)	SPPT
(1)	(2)	(3)	(4)	(5)
1 Gerlang	74 326 196	2 684	74 326 196	2 684
2 Kalitengah	12 318.134	327	12 318 134	327
3 Kembanglangit	23 254 781	670	23 254 781	670
4 Gondang	24 627 748	816	24 627 748	816
5 Bismo	20 912 542	623	3 991 778	77
6 Keteleng	24 012 331	816	24 012 331	816
7 Kalisari	36 281 381	1 106	36 281 381	1 106
8 Besani	55 412 506	1 299	33 420 865	596
9 Wonobodro	82 461 087	2 145	82 461 087	2 145
10 Bawang	44 130 112	1 281	44 130 112	1 281
11 Pesantren	45 322 898	1 191	45 322 898	1 191
12 Kambangan	130 285 994	3 825	73 721 000	2 167
13 Keputon	60 918 939	1 952	60 918 939	1 952
14 Blado	113 704 800	2 095	113 704 800	2 095
15 Cokro	123 588 921	2 644	123 588 921	2 644
16 Kalipancur	50 458 507	2 210	50 458 507	2 210
17 Selopajang Barat	56 473 918	2 544	56 473 918	2 544
18 Selopajang Timur	56 080 383	1 919	56 080 383	1 919
Jumlah	1 034 571 178	30 147	937 702 232	27 240

Sumber : Kantor Kecamatan Blado

Tabel 6.3 Besarnya Anggaran Penerimaan dan Pengeluaran
Keuangan Desa (APPKD) di Kecamatan Blado, 2016

Desa	Penerimaan	Pengeluaran		
		Rutin	Pembangunan	Jumlah
(1)	(2)	(3)	(4)	(5)
1 Gerlang	1 175 591 800	468 933 800	706 658 000	1 175 591 800
2 Kalitengah	974 981 000	154 683 950	814 764 300	969 448 250
3 Kembanglangit	948 900 200	275 317 200	673 583 000	948 900 200
4 Gondang	1 019 069 000	304 951 700	733 261 000	1 038 212 700
5 Bismo	946 844 100	285 411 100	661 433 000	946 844 100
6 Keteleng	1 046 162 200	339 059 200	707 103 000	1 046 162 200
7 Kalisari	936 998 200	264 753 200	672 245 000	936 998 200
8 Besani	1 311 554 700	366 872 300	957 352 000	1 324 243 000
9 Wonobodro	1 061 084 400	359 312 800	715 158 000	1 074 470 800
10 Bawang	1 786 034 300	328 978 700	1 429 551 200	1 758 529 900
11 Pesantren	989.174.000	240 386 800	753 956 000	994 342 800
12 Kambangan	1 157 461 600	429 356 600	728 105 000	1 157 461 600
13 Keputon	1 789 150 300	335 918 300	1 461 056 000	1 796 974 300
14 Blado	3 213 224 400	456 727 000	2 762 764 200	3 219 491 200
15 Cokro	1 208 680 200	352 058 350	864 868 000	1 216 926 350
16 Kalipancur	997 821 800	321 209 300	682 594 000	1 003 803 300
17 Selopajang Barat	1 062 648 700	357 003 700	705 645 000	1 062 648 700
18 Selopajang Timur	1 033 746 600	298 018 600	735 728 000	1 033 746 600
Jumlah	22 659 127 500	5 938 952 600	16 765 824 700	22 704 777 300

Sumber : Kantor Kecamatan Blado



7

**PERBANDINGAN antar
KECAMATAN**

Tabel 7.1 Perbandingan Luas Wilayah Antar Kecamatan, 2016

	Kecamatan	Luas (Ha)	Persentase
	(1)	(2)	(3)
1	Wonotunggal	5 235,27	6,64
2	Bandar	7 332,80	9,30
3	Blado	7 838,92	9,94
4	Reban	4 633,38	5,88
5	Bawang	7 384,51	9,36
6	Tersono	4 932,98	6,26
7	Gringsing	7 276,64	9,23
8	Limpung	3 341,66	4,24
9	Banyuputih	4 442,50	5,63
10	Subah	8 352,17	10,59
11	Pecalungan	3 618,97	4,59
12	Tulis	4 508,78	5,72
13	Kandeman	4 175,67	5,29
14	Batang	3 434,54	4,36
15	Warungasem	2 355,37	2,99
	Jumlah	78 864,16	100,00

Sumber : BPS Kabupaten Batang

Tabel 7.2 Perbandingan Jumlah Penduduk Antar Kecamatan dan Sex Ratio, 2016

Kecamatan	Jenis Kelamin		Jumlah	Sex Ratio	
	Laki-laki	Perempuan			
(1)	(2)	(3)	(4)	(5)	
1 Wonotunggal	16 401	16 314	32 715	100,53	
2 Bandar	33 643	33 323	66 966	100,96	
3 Blado	22 509	22 149	44 658	101,63	
4 Reban	18 812	18 892	37 704	99,58	
5 Bawang	27 079	26 780	53 859	101,12	
6 Tersono	19 039	19 052	38 091	99,93	
7 Gringsing	29 905	29 475	59 380	101,46	
8 Limpung	20 564	20 723	41 287	99,23	
9 Banyuputih	17 377	17 517	34 894	99,20	
10 Subah	25 595	26 231	51 826	97,58	
11 Pecalungan	15 713	16 190	31 903	97,05	
12 Tulis	17 598	17 887	35 485	98,38	
13 Kandeman	23 711	24 105	47 816	98,37	
14 Batang	62 287	62 706	124 993	99,33	
15 Warungasem	24 142	24 001	48 143	100,59	
Jumlah	2016	374 375	375 345	749 720	99,74
	2015	371 071	372 019	743 090	99,75
	2014	367 766	368 731	736 497	99,74

Sumber : BPS Kabupaten Batang



**SENSUS
EKONOMI**

DATA

MENCERDASKAN BANGSA

<http://batang.bps.go.id>



**BADAN PUSAT STATISTIK
KABUPATEN BATANG**

Jalan Pemuda No. 9 Batang 51216

Telp/Fax (0285) 391004

<http://batangkab.bps.go.id> Email: bps3325@bps.go.id

ISBN 978-602-6375-28-5



9 786026 375285 >