

Kecamatan


SUBAH DALAM ANGKA 2017



**BADAN PUSAT STATISTIK
KABUPATEN BATANG**

Kecamatan

SUBAH DALAM ANGKA 2017



KECAMATAN SUBAH
Dalam Angka
2017

ISBN: 978-602-6375-38-4
Nomor Publikasi: 33250.1713
Katalog: 1102001.3325090

Ukuran Buku: 14,8 cm x 21 cm
Jumlah Halaman: xii + 100 halaman

Naskah:
Badan Pusat Statistik Kabupaten Batang

Gambar Kover oleh:
Badan Pusat Statistik Kabupaten Batang

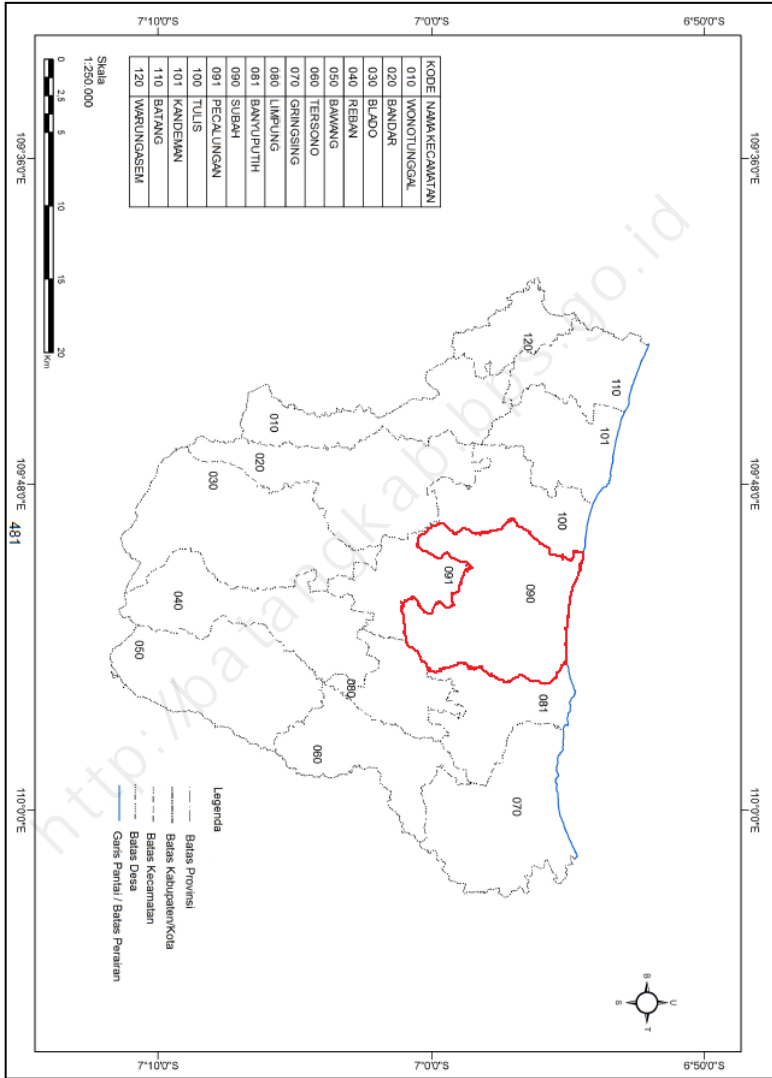
Ilustrasi Kover:
Keadaan geografis, pemerintahan, penduduk, sosial dan ekonomi

Diterbitkan oleh:
© BPS Kabupaten Batang

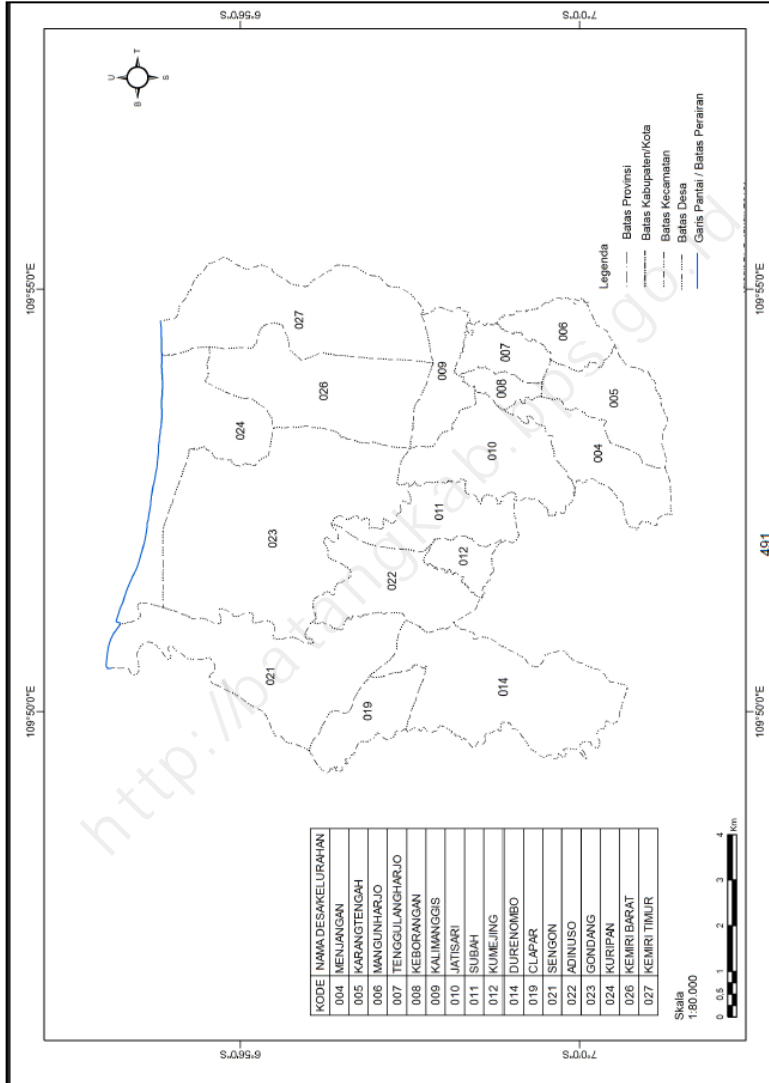
Dicetak oleh:
CV. Biru Offset

Dilarang mengumumkan, mendistribusikan, mengomunikasikan, dan/atau menggandakan sebagian atau seluruh isi buku ini untuk tujuan komersial tanpa izin tertulis dari Badan Pusat Statistik.

PETA WILAYAH KABUPATEN BATANG



PETA WILAYAH KECAMATAN SUBAH





**SAMBUTAN
KEPALA BPS KABUPATEN BATANG**

Assalamu' alaikum wr. wb


Puji syukur kita panjatkan kepada Tuhan Yang Maha Esa yang telah melimpahkan rahmat-Nya kepada kita semua, sehingga penyusunan publikasi "Kecamatan Subah Dalam Angka 2017" dapat diselesaikan secara tepat waktu.

Publikasi ini disusun untuk menghimpun data potensi daerah di wilayah Kecamatan Subah dari berbagai sektor yang dapat digunakan untuk membantu menyusun perencanaan dan mengevaluasi pembangunan yang telah dilaksanakan.

Kami ucapkan terima kasih kepada Koordinator Statistik Kecamatan Subah dan semua pihak yang telah turut serta membantu dalam proses penyusunan publikasi "Kecamatan Subah Dalam Angka 2017", semoga publikasi ini dapat bermanfaat bagi semua pihak.

Wassalamu' alaikum wr. wb.

Kepala Badan Pusat Statistik
Kabupaten Batang



FENNY SUSANTO, S.Si

KATA PENGANTAR

Assalamu' alaikum wr. wb

"Kecamatan Subah Dalam Angka 2017" merupakan publikasi tahunan sebagai kelanjutan publikasi sebelumnya yang menyajikan data statistik secara series. Publikasi ini memuat gambaran mengenai keadaan geografis, pemerintahan, penduduk, sosial dan ekonomi Kecamatan Subah pada tahun 2016.

Penghargaan dan ucapan terima kasih yang sebesar-besarnya kami sampaikan kepada berbagai pihak baik instansi pemerintah maupun swasta atas bantuan dan dukungan dalam penyusunan publikasi ini.

Semoga publikasi ini bermanfaat bagi pengguna data dan kami harapkan kritik serta saran yang bersifat membangun untuk penyempurnaan publikasi berikutnya.

Wassalamu' alaikum wr. wb.

Koordinator Statistik Kecamatan
Subah



TEGUH HARTOMO ARDI

DAFTAR ISI

	Halaman
Peta Wilayah Kabupaten Batang	iii
Peta Wilayah Kecamatan Subah	iv
Sambutan Kepala BPS Kabupaten Batang	v
Kata Pengantar	vi
Daftar Isi	vii
Daftar Tabel	viii
Daftar Gambar	x
Penjelasan Umum	xi

DAFTAR TABEL

	Halaman
BAB I. KEADAAN GEOGRAFI	
1.1. Letak Geografis	3
1.2. Luas Wilayah	4
1.3. Luas Wilayah Menurut Jenis Tanah	5
1.4. Luas Sawah Menurut Jenis Pengairan	6
1.5. Luas Tanah Kering Menurut Penggunaannya	7
BAB II. PEMERINTAHAN	
2.1. Jumlah Perangkat Desa	13
2.2. Banyaknya Dukuh/Lingkungan, RW, RT	15
2.3. Luas Tanah Bengkok Pamong Desa	16
2.4. Luas Tanah Kas Desa Menurut Jenis Tanah	17
2.5. Klasifikasi Desa	18
BAB III. PENDUDUK DAN KETENAGAKERJAAN	
3.1. Jumlah Penduduk Menurut Jenis Kelamin	21
3.2. Jumlah Penduduk Menurut Kelompok Umur	22
3.3. Jumlah Penduduk Menurut Kewarganegaraan	30
3.4. Jumlah Penduduk Dewasa dan Anak	31
3.5. Kepadatan Penduduk	32
3.6. Jumlah Rumah Tangga dan Rata-Rata Jiwa Per Rumah Tangga	33
3.7. Jumlah Kelahiran dan Kematian Penduduk	34
3.8. Jumlah Penduduk Datang dan Pergi	35
3.9. Jumlah Penduduk Menurut Pendidikan Tertinggi	36
3.10. Jumlah Penduduk Menurut Agama	38
3.11. Jumlah Penduduk Menurut Bidang Pekerjaan Utama	39
BAB IV. SOSIAL	
4.1. Jumlah Sekolah TK, SD, SMP, SMA	47
4.2. Jumlah Guru TK, SD, SMP, SMA	48
4.3. Jumlah Murid TK, SD, SMP, SMA	49
4.4. Jumlah Penerimaan Murid TK, SD, SMP, SMA	50
4.5. Jumlah Lulusan Murid TK, SD, SMP, SMA	51
4.6. Jumlah Sekolah Di Luar Dinas Pendidikan	53
4.7. Jumlah Guru pada Sekolah Di Luar Dinas Pendidikan	54
4.8. Jumlah Murid pada Sekolah Di Luar Dinas Pendidikan	55
4.9. Jumlah Tempat Ibadah	57
4.10. Jumlah Nikah, Talak, Cerai Rujuk	58
4.11. Jumlah Sarana Kesehatan	59

4.12.	Jumlah Tenaga Kesehatan	60
4.13.	Banyaknya Pasien yang Berobat	61
4.14.	Jumlah Penderita Cacat	62
4.15.	Jumlah Akseptor KB Mandiri Menurut Alat KB Yang Dipakai	63
4.16.	Jumlah Akseptor KB Tidak Mandiri Menurut Alat KB Yang Dipakai ...	64
4.17.	Jumlah Pasangan Usia Subur Menurut Partisipasi KB	65
4.18.	Jumlah Akseptor KB Dirinci Menurut Desa	66
4.19.	Jumlah Fasilitas Olah Raga	67
BAB V. PERTANIAN		
5.1.	Luas Areal Tanaman Padi	71
5.2.	Luas Areal Tanaman Jagung	72
5.3.	Luas Areal Tanaman Palawija Lainnya	73
5.4.	Jumlah Ternak	74
5.5.	Jumlah Unggas	75
5.6.	Jumlah Perusahaan Penggilingan Gabah dan Beras	76
5.7.	Jumlah Sarana Perekonomian	77
5.8.	Perusahaan / Usaha dan Pekerja Sektor Industri Pengolahan	78
BAB VI. TRANSPORTASI DAN KEUANGAN		
6.1.	Jumlah Kendaraan Bermotor	83
6.2.	Jumlah Kendaraan Tidak Bermotor	84
6.3.	Jumlah Sarana/Alat Komunikasi	85
6.4.	Jumlah Rumah Menurut Jenis Dinding	86
6.5.	Besarnya Anggaran Penerimaan Keuangan Desa (APPKD)	87
6.6.	Besarnya Ketetapan dan Realisasi PBB	88
BAB VII. PERBANDINGAN ANTAR KECAMATAN		
7.1.	Perbandingan Wilayah Antar Kecamatan.....	93
7.2.	Perbandingan Penduduk Antar Kecamatan	94

DAFTAR GAMBAR

	Halaman
1.1. Persentase Luas Wilayah Menurut Penggunaanya	9
3.1. Piramida Penduduk	41
3.2. Mutasi Penduduk	42
3.3. Tingkat Pendidikan Penduduk	43
4.1. Banyaknya Murid, Guru dan Fasilitas Sekolah Negeri	52
4.2. Banyaknya Murid, Guru dan Fasilitas Sekolah Swasta	56
4.3. Persentase Akseptor KB Tidak Mandiri Menurut Alat KB yang Dipakai	68
6.1. Persentase Bangunan Tempat Tinggal Menurut Jenis Dindingnya	89

PENJELASAN UMUM

Tanda-tanda, satuan-satuan, dan lain-lainnya yang digunakan dalam publikasi ini adalah sebagai berikut:

1. TANDA-TANDA

Data tidak tersedia	:	...
Tidak ada atau nol	:	—
Data dapat diabaikan	:	0
Tanda decimal	:	,
Data tidak dapat ditampilkan	:	NA
Angka perkiraan	:	e
Angka sementara	:	x
Angka sangat sementara	:	xx
Angka diperbaiki	:	r

2. SATUAN

barel	:	158,99 liter = $1/6,2898 \text{ m}^3$
hektar (ha)	:	10 000 m^2
kilometer (km)	:	1 000 meter (m)
knot	:	1,8523 km/jam
kuintal	:	100 kg
KWh	:	1 000 Watt hour
MWh	:	1 000 KWh
liter (untuk beras)	:	0,80 kg
ons	:	28,31 gram
ton	:	1 000 kg

Satuan lain: buah, dus, butir, helai/lembar, kaleng, batang, pulsa, ton kilometer (ton-km), jam, menit, persen (%).

Perbedaan angka di belakang koma disebabkan oleh pembulatan angka.



1

KEADAAN GEOGRAFI

Kecamatan dalam angka 2017

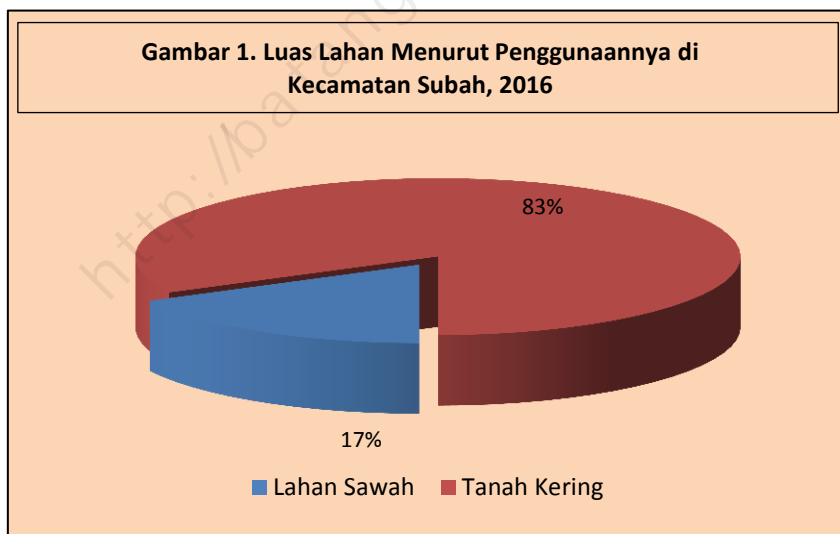
BAB I KEADAAN GEOGRAFI

Dilihat dari Peta Wilayah Kabupaten Batang, Kecamatan Subah berbatasan dengan :

- Sebelah barat : Kecamatan Tulis
- Sebelah utara : Laut Jawa
- Sebelah timur : Kecamatan Banyuputih
- Sebelah selatan : Kecamatan Pecalungan

Secara administratif Kecamatan Subah terdiri dari 17 (tujuh belas) desa dengan letak kantor kecamatan berada di desa subah. Berdasarkan data luas wilayah Kecamatan Subah mempunyai luas 14 059,39 Hektar atau ----- Kilometer peregi.. Jarak dari utara ke selatan \pm 18 Km dan jarak dari barat ke timur \pm 25 Km.

Dari hasil laporan desa diperoleh data mengenai luas lahan keadaan tahun 2016 untuk Kecamatan Subah seluruhnya seluas 14 059.39 ha yang terdiri dari lahan sawah 1 168,680 ha dan lahan kering 8 352,170 ha.



Tabel 1.1 Letak Geografis Kecamatan Subah

1. Batas Wilayah Kecamatan Subah

Utara	:	Laut Jawa
Timur	:	Kecamatan Banyuputih
Selatan	:	Kecamatan Pecalungan
Barat	:	Kecamatan Tulis

2. Jarak Wilayah Kecamatan Subah

Barat ke Timur	:	\pm 18,00 Km
Utara ke Selatan	:	\pm 25,00 Km

3. Jarak Ibukota Kecamatan Subah ke Ibukota Kabupaten Sekitarnya

Dari Subah ke Batang	:	\pm 29,00 Km
Dari Subah ke Kendal	:	\pm 39,00 Km
Dari Subah ke Kota Pekalongan	:	\pm 30,00 Km
Dari Subah ke Kab Pekalongan	:	\pm 45,00 Km
Dari Subah ke Kota Semarang	:	\pm 71,00 Km

4. Jarak Ibukota Kecamatan Subah ke Ibukota Kecamatan Sekitarnya

Dari Subah ke Pecalungan	:	\pm 8,30 Km
Dari Subah ke Limpung	:	\pm 10,00 Km
Dari Subah ke Banyuputih	:	\pm 8,40 Km
Dari Subah ke Tulis	:	\pm 11,00 Km

5. Ketinggian Rata-rata Kecamatan Subah : \pm 23 Meter
Di atas Permukaan Laut

Sumber : Kantor Kecamatan

Tabel 1.2 Jarak dari Ibukota Kecamatan Subah ke Kantor Desa

Desa	Alamat (Dusun)	Jarak (km)
(1)	(2)	(3)
1. Menjangan	Dukuh Menjangan	4,90
2. Karangtengah	Dukuh Krajan	5,80
3. Mangunharjo	Dukuh Gandok	5,70
4. Tenggulangharjo	Dukuh Krajan 1	3,80
5. Keborangan	Dukuh Keborangan	3,10
6. Kalimanggis	Dukuh Krajan	2,90
7. Jatisari	Dukuh Jatisari	0,60
8. Subah	Dukuh Tarup	0,50
9. Kumejing	Dukuh Kumejing	2,40
10. Durenombo	Dukuh Durenombo	6,40
11. Clapar	Dukuh Pesalakan	7,10
12. Sengon	Dukuh Krajan	5,20
13. Adinuso	Dukuh Lengkong	4,50
14. Gondang	Dukuh Gunungpring	5,20
15. Kuripan	Dukuh Kuripan	6,30
16. Kemiri Barat	Dukuh Kemiri	7,80
17. Kemiri Timur	Dukuh Sumurwatu	7,80

Sumber : Podes 2014

Tabel 1.3 Letak Titik Koordinat Kantor Desa dan Kantor Kecamatan
di Kecamatan Subah

Desa	Garis Lintang dan Bujur	
	Lintang Selatan	Bujur Timur
(1)	(2)	(3)
1. Menjangan	6.59380	109.53320
2. Karangtengah	6.59560	109.53460
3. Mangunharjo	6.59280	109.54340
4. Tenggulangharjo	6.58590	109.54130
5. Keborangan	6.58430	109.53120
6. Kalimanggis	6.97270	109.89330
7. Jatisari	6.58230	109.52490
8. Subah	6.97810	109.88480
9. Kumejing	6.97750	109.86380
10. Durenombo	6.98690	109.84550
11. Clapar	6.96000	109.84360
12. Sengon	6.95330	109.84110
13. Adinuso	6.96720	109.85770
14. Gondang	6.57110	109.53020
15. Kuripan	6.55410	109.53260
16. Kemiri Barat	6.94800	109.91110
17. Kemiri Timur	6.94350	109.92510
Kecamatan Subah	6.97000	109.87330

Sumber : Podes 2014

Tabel 1.4 Batas Wilayah Desa di Kecamatan Subah

Desa	Utara	Selatan	Barat	Timur
(1)	(2)	(3)	(4)	(5)
1. Menjangan	Jatisari	Kec.Pecalungan	Jatisari	Karangtengah
2. Karangtengah	Tenggulangharjo	Tenggulangharjo	Menjangan	Mangunharjo
3. Mangunharjo	Tenggulangharjo	Karangtengah	Tenggulangharj	Kec.banyuputih
4. Tenggulangharjo	Kalimanggis	Karangtengah	Keborangan	Mangunharjo
5. Keborangan	Kalimanggis	Karangtengah	Jatisari	Tenggulangharjo
6. Kalimanggis	Kemiri Barat	Jatisari	Jatisari	Kec.banyuputih
7. Jatisari	Kalimanggis	Menjangan	Subah	Jatisari
8. Subah	Gondang	Kec.Pecalungan	Kumejing	Jatisari
9. Kumejing	Subah	Kec.Pecalungan	Adinuso	Subah
10. Durenombo	Sengon	Kec.Pecalungan	Kec.Tulis	Kec.Pecalungan
11. Clapar	Sengon	Kec.Tulis	Kec.Tulis	Sengon
12. Sengon	Laut Jawa	Kec.Tulis	Clapar	Adinuso
13. Adinuso	Gondang	Kec.Pecalungan	Sengon	Kumejing
14. Gondang	Kuripan	Subah	Adinuso	Kemiri Barat
15. Kuripan	Laut Jawa	Gondang	Sengon	Kemiri Timur
16. Kemiri Barat	Kemiri Timur	Kalimanggis	Gondang	Kemiri Timur
17. Kemiri Timur	Laut Jawa	Kalimanggis	Kemiri Barat	Kec.banyuputih

Sumber : Podes 2014

Tabel 1.5 Luas Wilayah Menurut Jenis Tanah di Kecamatan Subah, 2016

Desa	Jenis Tanah (Ha)		
	Tanah Sawah	Tanah Kering	Jumlah
(1)	(2)	(3)	(4)
1. Menjangan	96,33	384,47	480,79
2. Karangtengah	121,27	178,40	299,67
3. Mangunharjo	119,00	61,40	180,40
4. Tenggulangharjo	110,98	62,91	173,89
5. Keborangan	44,25	21,21	65,46
6. Kalimanggis	57,23	334,86	392,09
7. Jatisari	75,50	332,03	407,53
8. Subah	77,48	199,64	277,12
9. Kumejing	51,20	108,28	159,48
10. Durenombo	73,28	575,54	648,82
11. Clapar	62,70	166,69	229,39
12. Sengon	3,90	783,62	787,52
13. Adinuso	92,57	482,42	574,98
14. Gondang	44,20	1.626,91	1.671,11
15. Kuripan	127,00	313,70	440,70
16. Kemiri Barat	11,80	1.035,50	1.047,30
17. Kemiri Timur	-	515,92	515,92
Jumlah	1 168,68	7 183,49	8 352,17

Sumber : BP3K Kecamatan Subah

Tabel 1.6 Luas Tanah Sawah Menurut Jenis Pengairan di Kecamatan Subah, 2016

Desa	Jenis Pengairan Sawah (Ha)				Jumlah
	Teknis	1 / 2 Teknis	Sederhana	Tadah Hujan	
(1)	(2)	(3)	(4)	(5)	(6)
1. Menjangan	-	-	96,33	-	96,33
2. Karangtengah	-	-	117,27	4,00	121,27
3. Mangunharjo	-	-	119,00	-	119,00
4. Tenggulangharjo	-	-	110,98	-	110,98
5. Keborangan	-	-	44,25	-	44,25
6. Kalimanggis	-	-	42,83	14,40	57,23
7. Jatisari	-	-	71,30	4,20	75,50
8. Subah	-	-	65,93	11,55	77,48
9. Kumejing	-	-	51,20	-	51,20
10. Durenombo	-	-	52,28	21,00	73,28
11. Clapar	-	-	37,70	25,00	62,70
12. Sengon	-	-	-	3,90	3,90
13. Adinuso	92,57	-	-	-	92,57
14. Gondang	-	-	27,00	17,20	44,20
15. Kuripan	-	-	127,00	-	127,00
16. Kemiri Barat	-	-	2,80	9,00	11,80
17. Kemiri Timur	-	-	-	-	-
Jumlah	92,57	-	965,86	110,25	1 168,68

Sumber : BP3K Kecamatan Subah

Tabel 1.7 Luas Tanah Kering Menurut Penggunaannya di Kecamatan Subah, 2016

Desa	Tanah Kering (Ha)					Jumlah
	Tegal	Pekarangan	Hutan Negara	Kolam / Tambak	Lainnya	
(1)	(2)	(3)	(4)	(5)	(6)	(7)
1. Menjangan	126,00	17,00	229,47	-	-	372,47
2. Karangtengah	75,80	68,80	-	-	33,80	178,40
3. Mangunharjo	7,00	46,00	-	-	7,40	60,40
4. Tenggulangharjo	28,59	31,20	3,13	-	-	62,91
5. Keborangan	0,31	17,55	-	-	3,36	21,21
6. Kalimanggis	41,10	29,00	147,90	-	117,66	335,66
7. Jatisari	44,85	24,35	217,10	-	45,74	332,03
8. Subah	125,59	42,90	20,65	-	1,50	190,64
9. Kumejing	32,15	15,81	27,75	-	32,57	108,28
10. Durenombo	103,40	75,30	209,20	-	179,64	567,54
11. Clapar	99,22	37,05	29,63	-	-	165,90
12. Sengon	387,47	74,00	200,00	20,79	83,36	765,62
13. Adinuso	49,15	50,86	262,50	-	119,91	482,42
14. Gondang	402,22	101,45	337,94	-	767,30	1 608,91
15. Kuripan	71,60	21,00	209,00	10,60	0,50	312,70
16. Kemiri Barat	359,00	10,00	-	-	641,50	1 010,50
17. Kemiri Timur	222,00	14,10	-	-	271,82	507,92
Jumlah	2 175,43	676,36	1 894,26	31,39	2 306,05	7 083,50

Sumber : BP3K Kecamatan Subah

Tabel 1.8 Banyaknya Curah Hujan dan Hari Hujan di Kecamatan Subah, 2016

Bulan	Curah Hujan (mm)	Hari Hujan (hari)
(1)	(2)	(3)
1 Januari	212	13
2 Februari	568	23
3 Maret	212	13
4 April	267	14
5 Mei	148	8
6 Juni	214	11
7 Juli	228	13
8 Agustus	122	5
9 September	276	12
10 Oktober	157	16
11 Nopember	243	13
12 Desember	354	22
Rata-rata	250	14

Sumber : Dinas Perumahan Rakyat dan Kawasan Kab. Batang



2

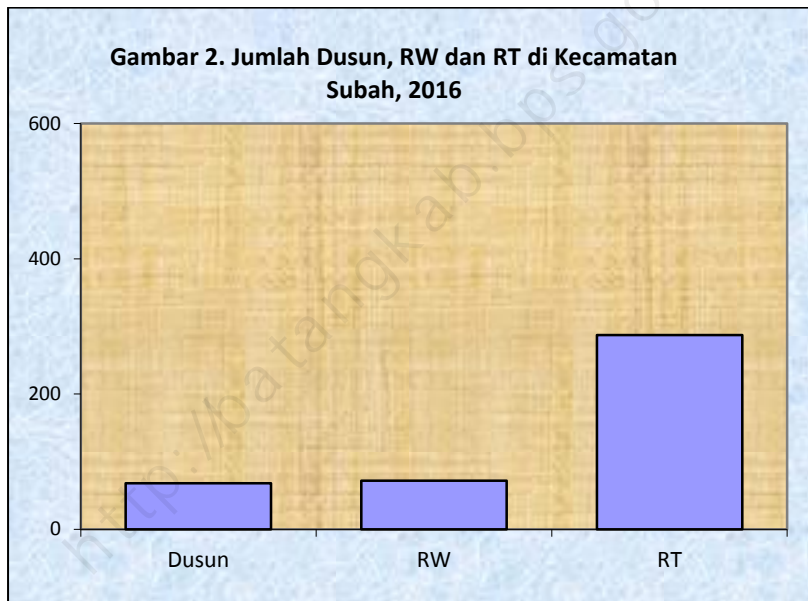
PEMERINTAHAN

<http://batangkab.go.id>

Kecamatan dalam angka 2017

BAB II PEMERINTAHAN

Kecamatan Subah pada tahun 2016 terbagi dalam 17 desa. Wilayah tersebut terdiri dari 68 dusun, 72 Rukun Warga (RW) dan 287 Rukun Tetangga (RT). Jumlah Rukun Tetangga (RT) terbanyak dimiliki oleh Desa -- Subah yaitu sebanyak 37 RT, sedangkan yang paling sedikit dimiliki oleh Desa Keborangan dan Kumejing, yaitu masing-masing sebanyak 5 RT. Kantor Kecamatan Subah terletak di Jalan Raya Subah no 1, Desa Subah Kode pos 51262, Telepon (0285) 666205



Tabel 2.1 Klasifikasi Desa Menurut Status Pemerintahan di Kecamatan Subah,2016

Desa	Desa	Kelurahan
(1)	(2)	(3)
1. Menjangan	1	-
2. Karangtengah	1	-
3. Mangunharjo	1	-
4. Tenggulangharjo	1	-
5. Keborangan	1	-
6. Kalimanggis	1	-
7. Jatisari	1	-
8. Subah	1	-
9. Kumejing	1	-
10. Durenombo	1	-
11. Clapar	1	-
12. Sengon	1	-
13. Adinuso	1	-
14. Gondang	1	-
15. Kuripan	1	-
16. Kemiri Barat	1	-
17. Kemiri Timur	1	-
Jumlah	17	-

Sumber : Potensi Desa 2014

Tabel 2.2 Klasifikasi Desa Menurut Tingkat Perkembangan Desa
di Kecamatan Subah, 2016

Desa	Swadaya	Swakarya	Swasembada
(1)	(2)	(3)	(4)
1. Menjangan	-	1	-
2. Karangtengah	-	-	1
3. Mangunharjo	-	1	-
4. Tenggulangharjo	-	1	-
5. Keborangan	-	1	-
6. Kalimanggis	-	1	-
7. Jatisari	-	1	-
8. Subah	-	1	-
9. Kumejing	-	1	-
10. Durenombo	-	1	-
11. Clapar	-	1	-
12. Sengon	-	1	-
13. Adinuso	-	1	-
14. Gondang	-	-	1
15. Kuripan	-	1	-
16. Kemiri Barat	-	1	-
17. Kemiri Timur	-	-	1
Jumlah	-	14	3

Sumber : Dispermades Kabupaten Batang

Tabel 2.3 Jumlah Dusun, RW dan RT di Kecamatan Subah, 2016

Desa	Dusun	RW	RT
(1)	(2)	(3)	(4)
1. Menjangan	2	3	15
2. Karangtengah	5	9	24
3. Mangunharjo	5	4	18
4. Tengkulangharjo	4	5	12
5. Keborangan	3	2	5
6. Kalimanggis	4	4	8
7. Jatisari	4	3	14
8. Subah	6	8	37
9. Kumejing	2	2	5
10. Durenombo	3	3	12
11. Clapar	4	2	13
12. Sengon	6	6	33
13. Adinuso	5	5	19
14. Gondang	4	4	30
15. Kuripan	2	2	9
16. Kemiri Barat	5	5	15
17. Kemiri Timur	4	5	18
Jumlah	68	72	287

Sumber : Dispermades Kabupaten Batang

Tabel 2.4 Jumlah Perangkat Desa Menurut Jenisnya di Kecamatan Subah, 2016

Desa	Kepala Desa	Sekretariat Desa			
		Sekretaris Desa	Kaur TU dan Umum	Kaur Keuangan	Kaur Perencanaan
(1)	(2)	(3)	(4)	(5)	(6)
1. Menjangan	1	1	1	1	1
2. Karangtengah	1	1	1	1	1
3. Mangunharjo	1	1	1	1	1
4. Tenggulangharjo	1	1	1	1	1
5. Keborangan	1	1	1	1	1
6. Kalimanggis	1	1	1	1	1
7. Jatisari	1	1	1	1	1
8. Subah	1	1	1	1	1
9. Kumejing	1	1	1	1	1
10. Durenombo	1	1	1	1	1
11. Clapar	1	1	1	1	1
12. Sengon	1	0	1	1	1
13. Adinuso	1	1	1	1	1
14. Gondang	1	1	1	1	1
15. Kuripan	1	1	1	1	1
16. Kemiri Barat	1	1	1	1	1
17. Kemiri Timur	1	1	1	1	1
Jumlah	17	16	17	17	17

Tabel 2.4 Lanjutan

Desa	Pelaksana Teknis			Pelaksana Kewilayahan
	Kasi Pemerintahan	Kasi Kesejahteraan	Kasi Pelayanan	Kepala Dusun
(1)	(6)	(7)	(8)	(9)
1. Menjangan	1	1	1	2
2. Karangtengah	1	1	1	5
3. Mangunharjo	1	1	1	4
4. Tenggelangharjo	1	1	1	2
5. Keborangan	1	1	1	2
6. Kalimanggis	1	1	1	4
7. Jatisari	1	1	1	2
8. Subah	1	1	1	2
9. Kumejing	1	1	1	2
10. Durenombo	1	1	1	4
11. Clapar	1	1	1	2
12. Sengon	1	1	1	6
13. Adinuso	1	1	1	5
14. Gondang	1	1	1	4
15. Kuripan	1	1	1	2
16. Kemiri Barat	1	1	1	5
17. Kemiri Timur	1	1	1	5
Jumlah	17	17	17	58

Sumber : Kantor Kecamatan

Tabel 2.5 Luas Tanah Bengkok Perangkat Desa Menurut Jenis Tanah di Kecamatan Subah, 2016 (Hektar)

Desa	Sawah	Kering	Jumlah
(1)	(2)	(3)	(4)
1. Menjangan	11,207	0,200	11,407
2. Karangtengah	20,700	0,200	20,900
3. Mangunharjo	13,900	0,000	13,900
4. Tenggulangharjo	16,645	1,125	17,770
5. Keborangan	10,260	0,000	10,260
6. Kalimanggis	17,707	1,360	19,067
7. Jatisari	11,540	0,000	11,540
8. Subah	13,310	0,000	13.310
9. Kumejing	10,400	0,000	10,400
10. Durenombo	11,640	0,630	12,270
11. Clapar	8,792	0,000	8,792
12. Sengon	0,000	25,516	25,516
13. Adinuso	18,219	0,030	18,249
14. Gondang	5,380	37,300	42,680
15. Kuripan	9,530	22,690	32,220
16. Kemiri Barat	0,500	26,318	26,818
17. Kemiri Timur	0,150	18,500	18,650
Jumlah	179,880	133,869	313,749

Sumber : Laporan Desa

Tabel 2.6 Luas Tanah Kas Desa Menurut Jenis Tanah
di Kecamatan Subah, 2016 (Hektar)

Desa	Sawah	Kering	Jumlah
(1)	(2)	(3)	(4)
1. Menjangan	6,260	0,430	6,690
2. Karangtengah	0,200	0,000	0,200
3. Mangunharjo	0,000	0,000	0,000
4. Tenggulangharjo	1,018	1,125	2,143
5. Keborangan	0,000	0,000	0,000
6. Kalimanggis	0,000	0,000	0,000
7. Jatisari	0,875	0,000	0,875
8. Subah	1,000	0,000	1,000
9. Kumejing	0,000	0,000	0,000
10. Durenombo	4,800	1,980	6,780
11. Clapar	0,024	0,000	0,024
12. Sengon	0,000	3,670	3,670
13. Adinuso	0,000	0,000	0,000
14. Gondang	0,000	0,780	0,780
15. Kuripan	1,000	0,000	1,000
16. Kemiri Barat	0,000	1,000	1,000
17. Kemiri Timur	0,000	2,300	2,300
Jumlah	15,177	11285	24,462

Sumber : Laporan Desa

Tabel 2.7 Jumlah Tempat Pemungutan Suara (TPS), Jumlah Pemilih dan Pengguna Hak Pilih pada Pemilu 2014 di Kecamatan Subah

Desa	DPD			DPR		
	TPS	Pemilih	Pengguna Hak Pilih	TPS	Pemilih	Pengguna Hak Pilih
(1)	(2)	(3)	(4)	(5)	(6)	(7)
1. Menjangan	4	1401	1242	4	1401	1242
2. Karangtengah	7	2327	1866	7	2327	1866
3. Mangunharjo	5	1642	1214	5	1642	1214
4. Tenggulangharjo	6	1895	1494	6	1895	1494
5. Keborangan	2	785	617	2	785	617
6. Kalimanggis	6	1613	1282	6	1613	1282
7. Jatisari	8	2683	2196	8	2683	2196
8. Subah	13	4264	3583	13	4264	3583
9. Kumejing	2	679	517	2	679	517
10. Durenombo	6	1841	1529	6	1841	1529
11. Clapar	5	1550	1303	5	1550	1303
12. Sengon	15	4930	4061	15	4930	4061
13. Adinuso	9	3357	2661	9	3357	2661
14. Gondang	13	4030	2999	13	4030	2999
15. Kuripan	6	1843	1191	6	1843	1191
16. Kemiri Barat	10	2609	2086	10	2609	2086
17. Kemiri Timur	10	2993	2445	10	2993	2445
Jumlah	127	40442	32286	127	40442	32286

Sumber : KPU Kabupaten Batang

Lanjutan Tabel 2.7

Desa	DPRD Kabupaten			DPRD Provinsi		
	TPS	Pemilih	Pengguna Hak Pilih	TPS	Pemilih	Pengguna Hak Pilih
(1)	(2)	(3)	(4)	(5)	(6)	(7)
1. Menjangan	4	1401	1242	4	1401	1242
2. Karangtengah	7	2327	1866	7	2327	1866
3. Mangunharjo	5	1642	1214	5	1642	1214
4. Tenggulangharjo	6	1895	1494	6	1895	1494
5. Keborangan	2	785	617	2	785	617
6. Kalimanggis	6	1613	1282	6	1613	1282
7. Jatisari	8	2683	2196	8	2683	2196
8. Subah	13	4264	3583	13	4264	3583
9. Kumejing	2	679	517	2	679	517
10. Durenombo	6	1841	1529	6	1841	1529
11. Clapar	5	1550	1303	5	1550	1303
12. Sengon	15	4930	4061	15	4930	4061
13. Adinuso	9	3357	2661	9	3357	2661
14. Gondang	13	4030	2999	13	4030	2999
15. Kuripan	6	1843	1191	6	1843	1191
16. Kemiri Barat	10	2609	2086	10	2609	2086
17. Kemiri Timur	10	2993	2445	10	2993	2445
Jumlah	127	40442	32286	127	40442	32286

Sumber : KPU Kabupaten Batang



3

**PENDUDUK dan
KETENAGAKERJAAN**

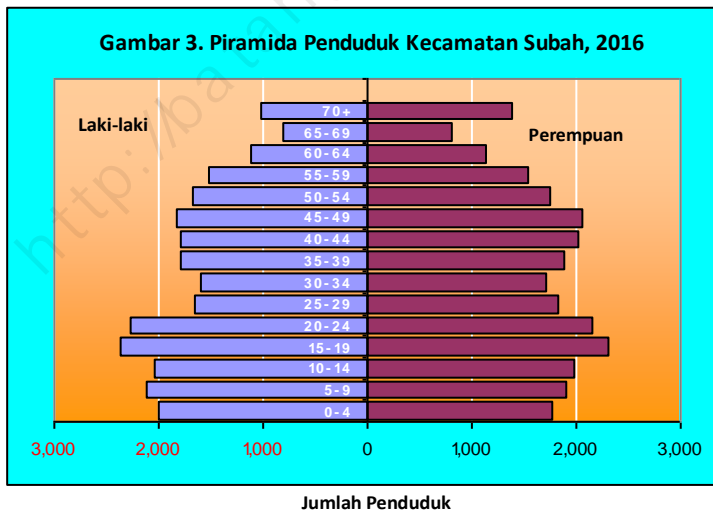
Kecamatan dalam angka 2017

BAB III PENDUDUK

Berdasarkan hasil proyeksi penduduk, jumlah penduduk Kecamatan Subah tahun 2016 adalah sebanyak 51826 jiwa. Dari hasil proyeksi tersebut, diperoleh rasio jenis kelamin penduduk Kecamatan Subah dibawah 100 yaitu sebesar 97,58. Hal ini menggambarkan bahwa jumlah penduduk perempuan lebih banyak daripada jumlah penduduk laki-laki.

Sejalan dengan kenaikan jumlah penduduk maka kepadatan penduduk dalam kurun waktu dua tahun terakhir (2015–2016) cenderung mengalami kenaikan, pada tahun 2015 tercatat sebesar 611 jiwa/km², dan pada tahun 2016 menjadi 621 jiwa/km². Jumlah penduduk yang terus bertambah setiap tahun tidak diimbangi dengan pemerataan penyebaran penduduk di tiap desa. Wilayah terpadat tercatat di Desa Subah sebanyak 2.029 jiwa/km² dan terjarang penduduknya adalah Desa Gondang yaitu 269 jiwa/km².

Dari hasil laporan penduduk kecamatan, mutasi penduduk yang terjadi pada tahun 2016 di Kecamatan Subah menunjukkan bahwa mutasi yang menambah jumlah penduduk (jumlah kelahiran dan penduduk yang pindah datang) lebih besar dari mutasi yang mengurangi jumlah penduduk (kematian dan penduduk yang pindah pergi), sehingga jumlah penduduk menjadi bertambah dibanding tahun sebelumnya.



Tabel 3.1 Jumlah Penduduk Menurut Jenis Kelamin dan Sex Rasio
di Kecamatan Subah, 2016

Desa	Penduduk (jiwa)			Sex Rasio
	Laki-laki	Perempuan	Jumlah	
(1)	(2)	(3)	(4)	(5)
1 Menjangan	927	1 020	1 947	90,88
2 Karangtengah	1 394	1 471	2 865	94,77
3 Mangunharjo	964	1 114	2 078	86,54
4 Tenggulangharjo	1 224	1 249	2 473	98,00
5 Keborangan	458	497	955	92,15
6 Kalimanggis	944	974	1 918	96,92
7 Jatisari	1 534	1 611	3 145	95,22
8 Subah	2 786	2 837	5 623	98,20
9 Kumejing	423	466	889	90,77
10 Durenombo	1 261	1 180	2 441	106,86
11 Clapar	1 025	993	2 018	103,22
12 Sengon	3 831	3 587	7 418	106,80
13 Adinuso	2 108	2 108	4 216	100,00
14 Gondang	2 110	2 377	4 487	88,77
15 Kuripan	1 050	1 102	2 152	95,28
16 Kemiri Barat	1 572	1 600	3 172	98,25
17 Kemiri Timur	1 984	2 045	4 029	97,02
Jumlah	25 595	26 231	51 826	97,58
2015	25 191	25 822	51 013	97,56
2014	25 091	25 711	50 802	97,59

Sumber : Proyeksi Penduduk Hasil SP2010

Tabel 3.2 Jumlah Penduduk Menurut Kelompok Umur dan Jenis Kelamin di Kecamatan Subah, 2016

Kelompok Umur	Laki-laki	Perempuan	Jumlah
(1)	(2)	(3)	(4)
0 - 4	1 996	1 760	3 756
5 - 9	2 118	1 902	4 020
10 - 14	2 036	1 990	4 026
15 - 19	2 364	2 305	4 669
20 - 24	2 272	2 156	4 428
25 - 29	1 662	1 823	3 485
30 - 34	1 587	1 713	3 300
35 - 39	1 794	1 884	3 678
40 - 44	1 793	2 027	3 820
45 - 49	1 836	2 054	3 890
50 - 54	1 670	1 757	3 427
55 - 59	1 520	1 542	3 062
60 - 64	1 114	1 131	2 245
65 - 69	813	812	1 625
70+	1 020	1 375	2 395
Jumlah	25 595	26 231	51 826
2015	25 191	25 822	51 013
2014	24 966	25 594	50 560

Sumber : Proyeksi Penduduk Hasil SP2010

Tabel 3.3 Jumlah Penduduk Menurut Kelompok Umur dan Desa di Kecamatan Subah, 2016

Desa	Kelompok Umur				
	0 - 9	10 - 14	15 - 19	20 - 24	
(1)	(2)	(3)	(4)	(5)	
1 Menjangan	228	114	140	117	
2 Karangtengah	342	220	196	206	
3 Mangunharjo	205	162	173	170	
4 Tenggulangharjo	376	142	185	210	
5 Keborangan	156	64	66	68	
6 Kalimanggis	278	137	179	144	
7 Jatisari	461	235	301	255	
8 Subah	794	440	568	499	
9 Kumejing	141	63	82	94	
10 Durenombo	466	183	220	269	
11 Clapar	369	197	202	194	
12 Sengon	1269	724	800	695	
13 Adinuso	639	336	415	410	
14 Gondang	609	288	341	350	
15 Kuripan	377	174	178	202	
16 Kemiri Barat	426	240	275	240	
17 Kemiri Timur	540	307	348	305	
Jumlah	2016	7 776	4 026	4 669	4 428

Sumber : Proyeksi Penduduk Hasil SP2010

Lanjutan Tabel 3.3

Desa	Kelompok Umur				
	25 - 29	30 - 34	35 - 39	40 - 44	
(1)	(6)	(7)	(8)	(9)	
1 Menjangan	99	136	115	136	
2 Karangtengah	163	181	293	226	
3 Mangunharjo	128	132	156	146	
4 Tenggulangharjo	193	166	164	205	
5 Keborangan	54	67	61	92	
6 Kalimanggis	141	132	153	142	
7 Jatisari	225	220	251	233	
8 Subah	427	346	386	463	
9 Kumejing	64	55	71	69	
10 Durenombo	192	163	174	161	
11 Clapar	125	146	131	126	
12 Sengon	465	427	465	443	
13 Adinuso	285	272	371	305	
14 Gondang	280	282	320	332	
15 Kuripan	143	135	123	162	
16 Kemiri Barat	221	194	219	254	
17 Kemiri Timur	280	246	279	326	
Jumlah	2016	3485	3300	3678	3 820

Sumber : Proyeksi Penduduk Hasil SP2010

Lanjutan Tabel 3.3

Desa	Kelompok Umur			
	45 - 49	50 - 54	55 +	
(1)	(10)	(11)	(12)	
1 Menjangan	196	167	501	
2 Karangtengah	231	258	552	
3 Mangunharjo	126	150	435	
4 Tenggulangharjo	193	190	452	
5 Keborangan	68	48	212	
6 Kalimanggis	147	112	356	
7 Jatisari	245	190	527	
8 Subah	425	312	959	
9 Kumejing	63	43	141	
10 Durenombo	185	127	296	
11 Clapar	119	133	274	
12 Sengon	506	450	1159	
13 Adinuso	296	260	677	
14 Gondang	411	357	927	
15 Kuripan	113	121	425	
16 Kemiri Barat	249	224	632	
17 Kemiri Timur	317	258	802	
Jumlah	2016	3 890	3 427	9 327

Sumber : Proyeksi Penduduk Hasil SP2010

Tabel 3.4 Jumlah Penduduk Menurut Status Kewarganegaraan
di Kecamatan Subah, 2016

Desa	Status Kewarganegaraan (jiwa)		
	WNI	WNA	Jumlah
(1)	(2)	(3)	(5)
1 Menjangan	1 947	-	1 947
2 Karangtengah	2 865	-	2 865
3 Mangunharjo	2 078	-	2 078
4 Tenggulangharjo	2 473	-	2 473
5 Keborangan	955	-	955
6 Kalimanggis	1 918	-	1 918
7 Jatisari	3 145	-	3 145
8 Subah	5 623	-	5 623
9 Kumejing	889	-	889
10 Durenombo	2 441	-	2 441
11 Clapar	2 018	-	2 018
12 Sengon	7 418	-	7 418
13 Adinuso	4 216	-	4 216
14 Gondang	4 487	-	4 487
15 Kuripan	2 152	-	2 152
16 Kemiri Barat	3 172	-	3 172
17 Kemiri Timur	4 029	-	4 029
Jumlah	51 826	-	51 826
2015	51 013	-	51 013

Sumber : Proyeksi Penduduk Hasil SP2010

Tabel 3.5 Kepadatan Penduduk per Hektar dan Kilometer Persegi di Kecamatan Subah, 2016

Desa	Luas Desa		Jumlah Penduduk	Kepadatan Penduduk		
	Hektar	Km ²		per Ha	per Km ²	
(1)	(2)	(3)	(4)	(5)	(6)	
1 Menjangan	480,79	4,81	1947	4	405	
2 Karangtengah	299,67	3,00	2865	10	956	
3 Mangunharjo	180,40	1,80	2078	12	1152	
4 Tenggulangharjo	173,89	1,74	2473	14	1422	
5 Keborangan	65,46	0,65	955	15	1459	
6 Kalimanggis	392,09	3,92	1918	5	489	
7 Jatisari	407,53	4,08	3145	8	772	
8 Subah	277,12	2,77	5623	20	2029	
9 Kumejing	159,48	1,59	889	6	557	
10 Durenombo	648,82	6,49	2441	4	376	
11 Clapar	229,39	2,29	2018	9	880	
12 Sengon	787,52	7,88	7418	9	942	
13 Adinuso	574,98	5,75	4216	7	733	
14 Gondang	1671,11	16,71	4487	3	269	
15 Kuripan	440,70	4,41	2152	5	488	
16 Kemiri Barat	1047,30	10,47	3172	3	303	
17 Kemiri Timur	515,92	5,16	4029	8	781	
Jumlah	2016	8 352,17	83,52	51 826	6	621
	2015	8 352,17	83,52	51 013	6	611

Sumber : Proyeksi Penduduk Hasil SP2010



4

SOSIAL

Kecamatan dalam angka 2017

BAB IV SOSIAL

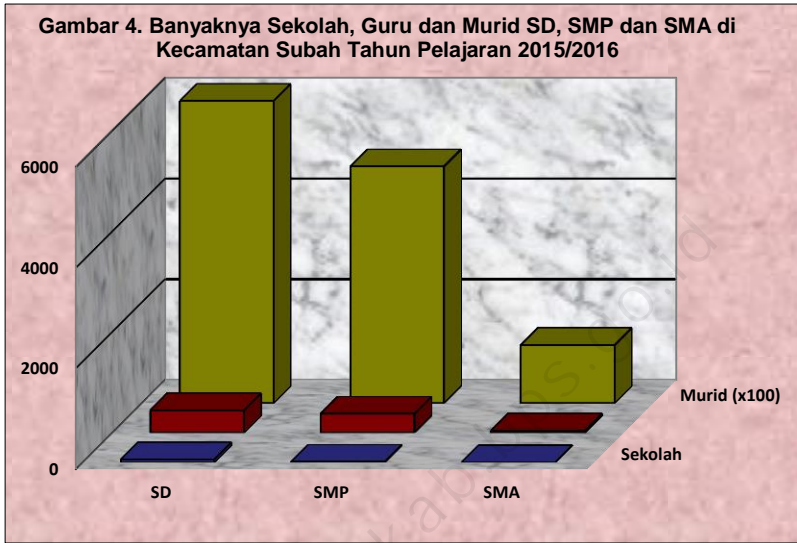
Peningkatan pendidikan merupakan faktor terpenting dalam pembangunan di Indonesia. Baik dilihat dari sudut pandang penduduk sebagai obyek pembangunan maupun sebagai subyek pembangunan. Keberhasilan pembangunan di suatu daerah dapat ditengarai salah satunya dengan tingginya tingkat pendidikan penduduknya. Tentunya hal ini tidak lepas dari sarana pendidikan yang tersedia di daerah tersebut.

Dibawah naungan Dinas Pendidikan, jumlah sekolah SD sebanyak 32, dengan jumlah guru 172 orang dan murid 3669 ; sekolah SMP sebanyak 3, dengan jumlah guru 66 orang dan murid 1201 ; sekolah SMA sebanyak 1, dengan jumlah guru 57 orang dan murid 876.

Sedangkan dibawah naungan Kementerian Agama, jumlah sekolah MI sebanyak 7, dengan jumlah guru 60 orang dan murid 1 060 ; sekolah MTs sebanyak 3, dengan jumlah guru 30 orang dan murid 1220 ; sekolah MA sebanyak 2, dengan jumlah guru 30 orang dan murid 361.

Masih berkaitan dengan penduduk sebagai subyek dan obyek pembangunan, kesehatan merupakan salah satu faktor yang perlu diperhatikan oleh semua pihak, baik masyarakat umum maupun pemerintah. Peran pemerintah dalam masalah pembangunan kesehatan masyarakat disini salah satunya adalah sebagai penyedia fasilitas kesehatan beserta tenaga kesehatannya. Ketersediaan dan kemudahan memperoleh fasilitas kesehatan berdampak pada semakin mudahnya masyarakat mendapatkan pelayanan medis secara lebih baik.

Sarana kesehatan yang ada antara lain puskesmas perawatan 1 unit, puskesmas non perawatan 1 unit, puskesmas pembantu 2 unit, posyandu 71 unit, praktek dokter perseorangan 4 unit dan apotik 1 unit. Sedangkan tenaga kesehatan yang ada antara lain, dokter umum 4 orang, dokter gigi 1 orang, perawat 17 orang, bidan 29 orang.



Tabel 4.1 Banyaknya Sekolah Taman Kanak-kanak dan Raudhatul Athfal di Kecamatan Subah Tahun Pelajaran 2016/2017

Desa	TK		RA	
	Negeri	Swasta	Negeri	Swasta
(1)	(2)	(3)	(4)	(5)
1 Menjangan	-	1	-	-
2 Karangtengah	-	1	-	-
3 Mangunharjo	-	1	-	-
4 Tenggulangharjo	-	1	-	-
5 Keborangan	-	1	-	-
6 Kalimanggis	-	1	-	-
7 Jatisari	-	2	-	-
8 Subah	1	1	-	1
9 Kumejing	-	1	-	-
10 Durenombo	-	2	-	1
11 Clapar	-	1	-	1
12 Sengon	-	3	-	1
13 Adinuso	-	2	-	1
14 Gondang	-	2	-	-
15 Kuripan	-	1	-	-
16 Kemiri Barat	-	1	-	-
17 Kemiri Timur	-	3	-	-
Jumlah	1	25	-	5

Sumber : Dinas Pendidikan dan Kebudayaan Kabupaten Batang

Tabel 4.2 Banyaknya Sekolah Dasar dan Madrasah Ibtidaiyah di Kecamatan Subah Tahun Pelajaran 2016/2017

Desa	SD		MI	
	Negeri	Swasta	Negeri	Swasta
(1)	(2)	(3)	(4)	(5)
1 Menjangan	1	-	-	-
2 Karangtengah	1	-	-	-
3 Mangunharjo	2	-	-	-
4 Tenggulangharjo	1	-	-	-
5 Keborangan	1	-	-	-
6 Kalimanggis	1	-	-	-
7 Jatisari	3	-	-	-
8 Subah	3	-	-	1
9 Kumejing	1	-	-	-
10 Durenombo	2	-	-	1
11 Clapar	1	-	-	1
12 Sengon	3	-	-	2
13 Adinuso	2	-	-	1
14 Gondang	4	-	-	-
15 Kuripan	2	-	-	-
16 Kemiri Barat	2	-	-	-
17 Kemiri Timur	2	-	-	1
Jumlah	32	-	-	7

Sumber : Dinas Pendidikan dan Kebudayaan Kabupaten Batang

Tabel 4.3 Banyaknya Sekolah Menengah Pertama dan Madrasah Tsanawiyah di Kecamatan Subah Tahun Pelajaran 2016/2017

Desa	SMP		SMP Terbuka		MTs	
	Negeri	Swasta	Negeri	Swasta	Negeri	Swasta
(1)	(2)	(3)	(4)	(5)	(6)	(7)
1 Menjangan	-	-	-	-	-	-
2 Karangtengah	1	-	-	-	-	-
3 Mangunharjo	-	-	-	-	-	-
4 Tenggulangharjo	-	-	-	-	-	-
5 Keborangan	-	-	-	-	-	-
6 Kalimanggis	1	-	-	-	-	-
7 Jatisari	1	-	-	-	-	-
8 Subah	-	1	-	-	-	-
9 Kumejing	-	-	-	-	-	-
10 Durenombo	-	-	-	-	-	-
11 Clapar	-	1	-	-	-	-
12 Sengon	-	-	-	-	1	1
13 Adinuso	-	-	-	-	-	-
14 Gondang	-	-	-	-	-	-
15 Kuripan	-	-	-	-	-	-
16 Kemiri Barat	-	1	-	-	-	1
17 Kemiri Timur	-	-	-	-	-	-
Jumlah	3	3	-	-	1	2

Sumber : Dinas Pendidikan dan Kebudayaan Kabupaten Batang

Tabel 4.4 Banyaknya Sekolah Menengah Atas, Kejuruan dan Madrasah Aliyah di Kecamatan Subah Tahun Pelajaran 2016/2017

Desa	SMA		SMK		MA	
	Negeri	Swasta	Negeri	Swasta	Negeri	Swasta
(1)	(2)	(3)	(4)	(5)	(6)	(7)
1 Menjangan	-	-	-	-	-	-
2 Karangtengah	-	-	-	-	-	-
3 Mangunharjo	-	-	-	-	-	-
4 Tenggulangharjo	-	-	-	-	-	-
5 Keborangan	-	-	-	-	-	-
6 Kalimanggis	-	-	-	1	-	-
7 Jatisari	1	-	-	-	-	-
8 Subah	-	-	-	1	-	1
9 Kumejing	-	-	-	-	-	-
10 Durenombo	-	-	-	-	-	-
11 Clapar	-	1	-	-	-	-
12 Sengon	-	-	-	-	-	-
13 Adinuso	-	-	-	-	-	-
14 Gondang	-	-	-	-	-	-
15 Kuripan	-	-	-	-	-	-
16 Kemiri Barat	-	-	-	1	-	1
17 Kemiri Timur	-	-	-	-	-	-
Jumlah	1	1	-	3	-	2

Sumber : Dinas Pendidikan dan Kebudayaan Kabupaten Batang

Tabel 4.5 Banyaknya Murid Taman Kanak-kanak dan Raudhatul Athfal di Kecamatan Subah Tahun Pelajaran 2016/2017

Desa	TK		RA	
	Negeri	Swasta	Negeri	Swasta
(1)	(2)	(3)	(4)	(5)
1 Menjangan	-	58	-	-
2 Karangtengah	-	78	-	-
3 Mangunharjo	-	33	-	-
4 Tenggulangharjo	-	64	-	-
5 Keborangan	-	30	-	-
6 Kalimanggis	-	35	-	-
7 Jatisari	-	76	-	-
8 Subah	77	49	-	115
9 Kumejing	-	35	-	-
10 Durenombo	-	50	-	45
11 Clapar	-	34	-	30
12 Sengon	-	90	-	71
13 Adinuso	-	85	-	60
14 Gondang	-	130	-	-
15 Kuripan	-	72	-	-
16 Kemiri Barat	-	80	-	-
17 Kemiri Timur	-	171	-	-
Jumlah	77	1 170	-	321

Sumber : Dinas Pendidikan dan Kebudayaan Kabupaten Batang

Tabel 4.6 Banyaknya Murid Sekolah Dasar dan Madrasah Ibtidaiyah di Kecamatan Subah Tahun Pelajaran 2016/2017

Desa	SD		MI	
	Negeri	Swasta	Negeri	Swasta
(1)	(2)	(3)	(4)	(5)
1 Menjangan	147	-	-	-
2 Karangtengah	182	-	-	-
3 Mangunharjo	158	-	-	-
4 Tenggulangharjo	190	-	-	-
5 Keborangan	79	-	-	-
6 Kalimanggis	168	-	-	-
7 Jatisari	261	-	-	-
8 Subah	358	-	-	295
9 Kumejing	70	-	-	-
10 Durenombo	119	-	-	99
11 Clapar	64	-	-	133
12 Sengon	480	-	-	319
13 Adinuso	282	-	-	156
14 Gondang	337	-	-	-
15 Kuripan	218	-	-	-
16 Kemiri Barat	286	-	-	-
17 Kemiri Timur	269	-	-	58
Jumlah	3 669	-	-	1 060

Sumber : Dinas Pendidikan dan Kebudayaan Kabupaten Batang

Tabel 4.7 Banyaknya Murid Sekolah Menengah Pertama dan Madrasah Tsanawiyah di Kecamatan Subah Tahun Pelajaran 2016/2017

Desa	SMP		SMP Terbuka		MTs	
	Negeri	Swasta	Negeri	Swasta	Negeri	Swasta
(1)	(2)	(3)	(4)	(5)	(6)	(7)
1 Menjangan	-	-	-	-	-	-
2 Karangtengah	133	-	-	-	-	-
3 Mangunharjo	-	-	-	-	-	-
4 Tenggulangharjo	-	-	-	-	-	-
5 Keborangan	-	-	-	-	-	-
6 Kalimanggis	400	-	-	-	-	-
7 Jatisari	668	-	-	-	-	-
8 Subah	-	143	-	-	-	-
9 Kumejing	-	-	-	-	-	-
10 Durenombo	-	-	-	-	-	-
11 Clapar	-	258	-	-	-	-
12 Sengon	-	-	-	-	682	107
13 Adinuso	-	-	-	-	-	-
14 Gondang	-	-	-	-	-	-
15 Kuripan	-	-	-	-	-	-
16 Kemiri Barat	-	33	-	-	-	431
17 Kemiri Timur	-	-	-	-	-	-
Jumlah	1 201	434	-	-	682	538

Sumber : Dinas Pendidikan dan Kebudayaan Kabupaten Batang

Tabel 4.8 Banyaknya Murid Sekolah Menengah Atas, Kejuruan dan Madrasah Aliyah di Kecamatan Subah Tahun Pelajaran 2016/2017

Desa	SMA		SMK		MA	
	Negeri	Swasta	Negeri	Swasta	Negeri	Swasta
(1)	(2)	(3)	(4)	(5)	(6)	(7)
1 Menjangan	-	-	-	-	-	-
2 Karangtengah	-	-	-	-	-	-
3 Mangunharjo	-	-	-	-	-	-
4 Tenggulangharjo	-	-	-	-	-	-
5 Keborangan	-	-	-	-	-	-
6 Kalimanggis	-	-	-	225	-	-
7 Jatisari	876	-	-	-	-	-
8 Subah	-	-	-	59	-	129
9 Kumejing	-	-	-	-	-	-
10 Durenombo	-	-	-	-	-	-
11 Clapar	-	129	-	-	-	-
12 Sengon	-	-	-	-	-	-
13 Adinuso	-	-	-	-	-	-
14 Gondang	-	-	-	-	-	-
15 Kuripan	-	-	-	-	-	-
16 Kemiri Barat	-	-	-	303	-	232
17 Kemiri Timur	-	-	-	-	-	-
Jumlah	876	129	-	587	-	361

Sumber : Dinas Pendidikan dan Kebudayaan Kabupaten Batang

Tabel 4.9 Banyaknya Guru Taman Kanak-kanak dan Raudhatul Athfal di Kecamatan Subah Tahun Pelajaran 2016/2017

Desa	TK		RA	
	PNS	Non PNS	PNS	Non PNS
(1)	(2)	(3)	(4)	(5)
1 Menjangan	-	5	-	-
2 Karangtengah	-	4	-	-
3 Mangunharjo	-	1	-	-
4 Tenggulangharjo	-	3	-	-
5 Keborangan	-	1	-	-
6 Kalimanggis	-	3	-	-
7 Jatisari	2	3	-	-
8 Subah	-	6	-	5
9 Kumejing	-	3	-	-
10 Durenombo	-	4	-	3
11 Clapar	-	2	-	2
12 Sengon	-	10	-	3
13 Adinuso	1	6	-	4
14 Gondang	-	6	-	-
15 Kuripan	-	3	-	-
16 Kemiri Barat	-	3	-	-
17 Kemiri Timur	-	7	-	-
Jumlah	3	70	-	17

Sumber : Dinas Pendidikan dan Kebudayaan Kabupaten Batang

Tabel 4.10 Banyaknya Guru Sekolah Dasar dan Madrasah Ibtidaiyah di Kecamatan Subah Tahun Pelajaran 2016/2017

Desa	SD		MI	
	PNS	Non PNS	PNS	Non PNS
(1)	(2)	(3)	(4)	(5)
1 Menjangan	5	4	-	-
2 Karangtengah	6	6	-	-
3 Mangunharjo	9	7	-	-
4 Tenggulangharjo	6	3	-	-
5 Keborangan	5	4	-	-
6 Kalimanggis	6	3	-	-
7 Jatisari	14	13	-	-
8 Subah	21	7	6	8
9 Kumejing	6	3	-	-
10 Durenombo	7	7	1	5
11 Clapar	5	4	1	6
12 Sengon	16	17	3	14
13 Adinuso	11	7	2	7
14 Gondang	18	12	-	-
15 Kuripan	9	6	-	-
16 Kemiri Barat	12	6	-	-
17 Kemiri Timur	10	7	-	7
Jumlah	169	113	13	47

Sumber : Dinas Pendidikan dan Kebudayaan Kabupaten Batang

Tabel 4.11 Banyaknya Guru Sekolah Menengah Pertama dan Madrasah Tsanawiyah di Kecamatan Subah Tahun Pelajaran 2016/2017

Desa	SMP		SMP Terbuka		MTs	
	PNS	Non PNS	PNS	Non PNS	PNS	Non PNS
(1)	(2)	(3)	(4)	(5)	(6)	(7)
1 Menjangan	-	-	-	-	-	-
2 Karangtengah	8	3	-	-	-	-
3 Mangunharjo	-	-	-	-	-	-
4 Tenggulangharjo	-	-	-	-	-	-
5 Keborangan	-	-	-	-	-	-
6 Kalimanggis	24	1	-	-	-	-
7 Jatisari	28	2	-	-	-	-
8 Subah	-	-	-	-	-	-
9 Kumejing	-	-	-	-	-	-
10 Durenombo	-	-	-	-	-	-
11 Clapar	-	-	-	-	-	-
12 Sengon	-	-	-	-	28	2
13 Adinuso	-	-	-	-	-	-
14 Gondang	-	-	-	-	-	-
15 Kuripan	-	-	-	-	-	-
16 Kemiri Barat	-	-	-	-	-	-
17 Kemiri Timur	-	-	-	-	-	-
Jumlah	60	6	-	-	28	2

Sumber : Dinas Pendidikan dan Kebudayaan Kabupaten Batang

Tabel 4.12 Banyaknya Guru Sekolah Menengah Atas, Kejuruan dan Madrasah Aliyah di Kecamatan Subah Tahun Pelajaran 2016/2017

Desa	SMA		SMK		MA	
	PNS	Non PNS	PNS	Non PNS	PNS	Non PNS
(1)	(2)	(3)	(4)	(5)	(6)	(7)
1 Menjangan	-	-	-	-	-	-
2 Karangtengah	-	-	-	-	-	-
3 Mangunharjo	-	-	-	-	-	-
4 Tenggulangharjo	-	-	-	-	-	-
5 Keborangan	-	-	-	-	-	-
6 Kalimanggis	-	-	-	24	-	-
7 Jatisari	48	9	-	-	-	-
8 Subah	-	-	-	6	2	13
9 Kumejing	-	-	-	-	-	-
10 Durenombo	-	-	-	-	-	-
11 Clapar	-	-	-	-	-	-
12 Sengon	-	-	-	-	-	-
13 Adinuso	-	-	-	-	-	-
14 Gondang	-	-	-	-	-	-
15 Kuripan	-	-	-	-	-	-
16 Kemiri Barat	-	-	-	18	3	12
17 Kemiri Timur	-	-	-	-	-	-
Jumlah	48	9	-	48	5	25

Sumber : Dinas Pendidikan dan Kebudayaan Kabupaten Batang

Tabel 4.13 Jumlah Penduduk Menurut Agama di Kecamatan Subah, 2016

Desa	Islam	Kristen/ Protestan	Katolik	Hindu	Budha	Jumlah
(1)	(2)	(3)	(4)	(5)	(6)	(7)
1 Menjangan	1947	-	-	-	-	1947
2 Karangtengah	2865	-	-	-	-	2865
3 Mangunharjo	2078	-	-	-	-	2078
4 Tenggulangharjo	2473	-	-	-	-	2473
5 Keborangan	955	-	-	-	-	955
6 Kalimanggis	1906	-	12	-	-	1918
7 Jatisari	3078	8	59	-	-	3145
8 Subah	5446	89	88	-	-	5623
9 Kumejing	889	-	-	-	-	889
10 Durenombo	2441	-	-	-	-	2441
11 Clapar	2018	-	-	-	-	2018
12 Sengon	7418	-	-	-	-	7418
13 Adinuso	4216	-	-	-	-	4216
14 Gondang	4487	-	-	-	-	4487
15 Kuripan	2024	64	64	-	-	2152
16 Kemiri Barat	3172	-	-	-	-	3172
17 Kemiri Timur	4029	-	-	-	-	4029
Jumlah	51442	161	223	-	-	51826

Sumber : Proyeksi Penduduk Hasil SP2010

Tabel 4.14 Jumlah Tempat Ibadah di Kecamatan Subah, 2016

	Desa	Masjid	Mushola	Gereja	Pura	Vihara	Jumlah
	(1)	(2)	(3)	(4)	(5)	(6)	(7)
1	Menjangan	2	6	-	-	-	8
2	Karangtengah	4	13	-	-	-	17
3	Mangunharjo	4	11	-	-	-	16
4	Tenggulangharjo	2	10	-	-	-	12
5	Keborangan	1	4	-	-	-	5
6	Kalimanggis	2	8	-	-	-	10
7	Jatisari	2	13	3	-	-	18
8	Subah	2	20	2	-	-	22
9	Kumejing	1	4	-	-	-	5
10	Durenombo	3	10	-	-	-	13
11	Clapar	2	8	-	-	-	10
12	Sengon	4	28	-	-	-	32
13	Adinuso	4	12	-	-	-	16
14	Gondang	3	22	-	-	-	25
15	Kuripan	2	8	-	-	-	10
16	Kemiri Barat	3	10	-	-	-	13
17	Kemiri Timur	4	15	-	-	-	19
	Jumlah	45	202	5	-	-	252

Sumber : KUA Kecamatan Subah

Tabel 4.15 Jumlah Nikah Menurut Tempat Pelaksanaan di Kecamatan Subah, 2016

Desa	Kantor	Diluar Kantor	Jumlah
(1)	(2)	(3)	(4)
1 Menjangan	2	12	14
2 Karangtengah	-	26	26
3 Mangunharjo	3	15	18
4 Tenggulangharjo	4	13	17
5 Keborangan	2	7	9
6 Kalimanggis	1	28	29
7 Jatisari	12	23	35
8 Subah	8	37	45
9 Kumejing	-	10	10
10 Durenombo	6	28	34
11 Clapar	6	17	23
12 Sengon	6	56	62
13 Adinuso	16	16	32
14 Gondang	7	32	39
15 Kuripan	1	12	13
16 Kemiri Barat	4	22	26
17 Kemiri Timur	3	21	24
Jumlah	81	375	456

Sumber : KUA Kecamatan Subah

Tabel 4.16 Banyaknya Nikah Menurut Bulan di Kecamatan Subah, 2016

	Bulan	Kantor	Diluar Kantor	Jumlah
	(1)	(2)	(3)	(4)
1	Januari	9	58	67
2	Pebruari	7	16	23
3	Maret	5	28	33
4	April	5	22	27
5	Mei	10	53	63
6	Juni	2	2	4
7	Juli	3	41	44
8	Agustus	7	24	31
9	September	16	75	91
10	Oktober	1	5	6
11	Nopember	10	22	32
12	Desember	6	29	35
	Jumlah	81	375	456

Sumber : KUA Kecamatan Subah

Tabel 4.17 Jumlah Jemaah Haji Menurut Jenis Kelamin
di Kecamatan Subah, 2016

Desa	Laki-laki	Perempuan	Jumlah
(1)	(2)	(3)	(4)
1 Menjangan	-	-	-
2 Karangtengah	2	1	3
3 Mangunharjo	-	-	-
4 Tenggulangharjo	-	1	1
5 Keborangan	-	-	-
6 Kalimanggis	-	-	-
7 Jatisari	1	1	2
8 Subah	5	8	13
9 Kumejing	-	-	-
10 Durenombo	-	-	-
11 Clapar	-	-	-
12 Sengon	5	2	7
13 Adinuso	2	1	3
14 Gondang	1	1	2
15 Kuripan	-	-	-
16 Kemiri Barat	-	-	-
17 Kemiri Timur	-	-	-
Jumlah	16	15	31

Sumber : KUA Kecamatan Subah

Tabel 4.18 Banyaknya Upaya Kesehatan Bersumberdaya Masyarakat (UKBM)
di Kecamatan Subah, 2016

Desa	Poskesdes	Polindes	Posbindu
(1)	(2)	(3)	(4)
1 Menjangan	1	-	3
2 Karangtengah	1	-	5
3 Mangunharjo	1	-	4
4 Tenggulangharjo	1	-	5
5 Keborangan	1	-	2
6 Kalimanggis	1	-	4
7 Jatisari	1	-	2
8 Subah	1	-	10
9 Kumejing	1	-	2
10 Durenombo	1	-	4
11 Clapar	1	-	4
12 Sengon	1	-	6
13 Adinuso	1	-	5
14 Gondang	1	-	4
15 Kuripan	1	-	2
16 Kemiri Barat	1	-	4
17 Kemiri Timur	1	-	5
Jumlah	17	-	71

Sumber : Puskesmas Kecamatan Subah

Tabel 4.19 Jumlah Bidan Desa di Kecamatan Subah, 2016

Desa	Penugasan	Praktik	Jumlah
(1)	(2)	(3)	(4)
1 Menjangan	1	1	1
2 Karangtengah	1	1	1
3 Mangunharjo	-	1	1
4 Tenggulangharjo	1	1	1
5 Keborangan	1	1	1
6 Kalimanggis	-	1	1
7 Jatisari	1	1	1
8 Subah	1	1	1
9 Kumejing	-	1	1
10 Durenombo	1	1	1
11 Clapar	1	1	1
12 Sengon	1	1	1
13 Adinuso	1	1	1
14 Gondang	1	1	1
15 Kuripan	1	1	1
16 Kemiri Barat	1	1	1
17 Kemiri Timur	1	1	1
Jumlah	14	17	17

Sumber : Puskesmas Kecamatan Subah

Tabel 4.20 Jumlah Tenaga Medis dan Tenaga Keperawatan Menurut Fasilitas Kesehatan Puskesmas, 2016

Nama Puskesmas / Rincian		Tahun 2016
(1)		(2)
Puskesmas Kecamatan Subah		
A. Tenaga Medis	Dokter Spesialis	-
	Dokter Umum	4
	Dokter Gigi	1
	Dokter Gigi Spesialis	-
B. Tenaga Keperawatan	Bidan	29
	Perawat	17
	Perawat Gigi	1

Sumber : Puskesmas Kecamatan Subah

Tabel 4.21 Jumlah Pengunjung Rawat Jalan Puskesmas Batang I
Menurut Bulan, 2016

Bulan	Mandiri	BPJS	Lainnya	Jumlah
(1)	(2)	(3)	(4)	(5)
1 Januari	1 322	182	848	2 352
2 Februari	1 353	175	895	2 423
3 Maret	1 785	225	1043	3 053
4 April	1 736	212	999	2 947
5 Mei	1 354	189	867	2 410
6 Juni	1 315	175	711	2 201
7 Juli	1 013	154	603	1 770
8 Agustus	1 285	199	783	2 267
9 September	1 158	165	705	2 028
10 Oktober	1 237	195	800	2 232
11 Nopember	1 294	215	837	2 346
12 Desember	1 137	163	906	2 206
Jumlah	15 989	2 249	9 997	28 235

Sumber : Puskesmas Kecamatan Subah

Tabel 4.28 Banyaknya Akseptor Mandiri Keluarga Berencana Menurut Kontrasepsi di Kecamatan Subah, 2016

Desa	Jenis Kontrasepsi				
	IUD	MOP	MOW	Implan	Suntik
(1)	(2)	(3)	(4)	(5)	(6)
1 Menjangan	6	-	4	1	153
2 Karangtengah	10	-	1	3	283
3 Mangunharjo	-	-	-	2	227
4 Tenggulangharjo	4	-	5	-	249
5 Keborangan	4	-	1	-	99
6 Kalimanggis	37	-	8	1	184
7 Jatisari	20	-	18	3	272
8 Subah	26	-	17	3	447
9 Kumejing	0	-	2	1	92
10 Durenombo	3	-	0	-	334
11 Clapar	3	-	6	2	223
12 Sengon	4	-	11	-	861
13 Adinuso	18	-	14	1	426
14 Gondang	5	-	2	3	757
15 Kuripan	2	-	1	-	256
16 Kemiri Barat	5	-	6	3	538
17 Kemiri Timur	3	-	4	1	429
Jumlah	150	-	100	24	5 830

Sumber : Balai Penyuluh KB Kecamatan Subah

Lanjutan Tabel 4.28

Desa	Jenis Kontrasepsi			PUS	Persentase
	Pil	Kondom	Jumlah		
(1)	(2)	(3)	(4)	(5)	(6)
1 Menjangan	15	5	184	394	46,7
2 Karangtengah	61	12	370	653	56,6
3 Mangunharjo	47	4	280	467	59,9
4 Tenggulangharjo	16	7	281	520	54,0
5 Keborangan	17	5	126	229	55,2
6 Kalimanggis	36	9	275	508	54,1
7 Jatisari	17	9	339	697	48,6
8 Subah	57	16	566	1051	53,8
9 Kumejing	11	8	114	233	48,9
10 Durenombo	44	13	394	695	56,6
11 Clapar	27	6	267	452	59,0
12 Sengon	48	17	941	1470	64,0
13 Adinuso	73	13	545	1079	50,5
14 Gondang	108	12	887	1331	66,6
15 Kuripan	18	5	282	648	43,5
16 Kemiri Barat	33	10	595	888	67,0
17 Kemiri Timur	35	8	480	917	52,3
Jumlah	663	159	6926		

Sumber : Balai Penyuluh KB Kecamatan Subah

Tabel 4.29 Banyaknya Akseptor Tidak Mandiri Keluarga Berencana Menurut Kontrasepsi di Kecamatan Subah, 2016

Desa	Jenis Kontrasepsi				
	IUD	MOP	MOW	Implan	Suntik
(1)	(2)	(3)	(4)	(5)	(6)
1 Menjangan	75	5	13	29	1
2 Karangtengah	35	0	27	35	1
3 Mangunharjo	18	2	30	38	9
4 Tenggulangharjo	55	6	56	18	6
5 Keborangan	13	4	17	2	1
6 Kalimanggis	66	16	31	35	5
7 Jatisari	95	3	69	23	1
8 Subah	117	19	108	10	1
9 Kumejing	15	4	20	28	1
10 Durenombo	18	13	43	18	1
11 Clapar	28	6	23	10	1
12 Sengon	30	0	45	16	16
13 Adinuso	56	28	46	43	12
14 Gondang	34	41	28	50	32
15 Kuripan	43	2	13	35	1
16 Kemiri Barat	51	17	22	28	5
17 Kemiri Timur	63	39	47	50	1
Jumlah	812	205	638	468	95

Sumber : Balai Penyuluh KB Kecamatan Subah

Lanjutan Tabel 4.29

Desa	Jenis Kontrasepsi			PUS	Persentase
	Pil	Kondom	Jumlah		
(1)	(2)	(3)	(4)	(5)	(6)
1 Menjangan	12	2	137	394	34,7
2 Karangtengah	62	1	161	653	24,6
3 Mangunharjo	13	1	111	467	23,7
4 Tenggulangharjo	22	4	167	520	32,1
5 Keborangan	32	2	71	229	31,0
6 Kalimanggis	13	4	170	508	33,4
7 Jatisari	42	1	234	697	33,5
8 Subah	50	5	310	1051	29,4
9 Kumejing	20	2	90	233	38,6
10 Durenombo	76	4	173	695	24,8
11 Clapar	37	1	106	452	23,4
12 Sengon	221	7	335	1470	22,7
13 Adinuso	200	24	409	1079	37,9
14 Gondang	45	1	231	1331	17,3
15 Kuripan	76	11	181	648	27,9
16 Kemiri Barat	57	7	187	888	21,0
17 Kemiri Timur	56	8	264	917	28,7
Jumlah	1034	85	3337	12232	

Sumber : Balai Penyuluh KB Kecamatan Subah

Tabel 4.30 Banyaknya PPKBD dan Kelompok KB Desa
di Kecamatan Subah, 2016

Desa	PPKBD	Kelompok KB Desa
(1)	(2)	(3)
1 Menjangan	1	15
2 Karangtengah	1	24
3 Mangunharjo	1	18
4 Tenggulangharjo	1	12
5 Keborangan	1	5
6 Kalimanggis	1	8
7 Jatisari	1	14
8 Subah	1	37
9 Kumejing	1	5
10 Durenombo	1	12
11 Clapar	1	13
12 Sengon	1	33
13 Adinuso	1	19
14 Gondang	1	30
15 Kuripan	1	9
16 Kemiri Barat	1	15
17 Kemiri Timur	1	18
Jumlah	17	287

Sumber : Balai Penyuluh KB Kecamatan Subah

Tabel 4.31 Perkembangan Tahapan Keluarga Sejahtera di Kecamatan Subah, 2016

Desa	Jumlah Keluarga	Tahapan Keluarga Sejahtera			
		Pra Sejahtera	Persen	Sejahtera I	Persen
(1)	(2)	(3)	(4)	(5)	(6)
1 Menjangan	588	239	40,6	29	4,9
2 Karangtengah	954	448	46,9	10	1,0
3 Mangunharjo	699	220	31,4	45	6,4
4 Tenggulangharjo	788	187	23,7	221	28,0
5 Keborangan	321	52	16,1	6	1,8
6 Kalimanggis	643	137	21,3	189	29,3
7 Jatisari	1031	340	32,9	291	28,2
8 Subah	1634	253	15,4	112	6,8
9 Kumejing	294	87	29,5	45	15,3
10 Durenombo	783	318	40,6	90	11,4
11 Clapar	642	425	66,1	16	2,4
12 Sengon	2152	685	31,8	319	14,8
13 Adinuso	1430	243	16,9	354	24,7
14 Gondang	1771	253	14,2	511	28,8
15 Kuripan	745	259	34,7	207	27,7
16 Kemiri Barat	1099	441	40,1	20	1,8
17 Kemiri Timur	1210	459	37,9	330	27,2
Jumlah	16784	5046		2795	

Sumber : Balai Penyuluh KB Kecamatan Subah

Lanjutan Tabel 4.31

Desa	Tahapan Keluarga Sejahtera					
	Sejahtera II	Persen	Sejahtera III	Persen	Sejahtera III+	Persen
(1)	(7)	(8)	(9)	(10)	(11)	(12)
1 Menjangan	320	54,4				
2 Karangtengah	496	51,9				
3 Mangunharjo	434	62				
4 Tenggulangharjo	380	48,2				
5 Keborangan	263	81,9				
6 Kalimanggis	317	49,3				
7 Jatisari	400	38,7				
8 Subah	1269	77,6				
9 Kumejing	162	55,1				
10 Durenombo	375	47,8				
11 Clapar	201	31,3				
12 Sengon	1148	53,3				
13 Adinuso	833	58,2				
14 Gondang	1007	56,8				
15 Kuripan	279	37,4				
16 Kemiri Barat	638	58				
17 Kemiri Timur	421	34,7				
Jumlah	8943					

Sumber : Balai Penyuluh KB Kecamatan Subah

Tabel 4.32 Sarana Olahraga Menurut Jenisnya di Kecamatan Subah, 2016

Desa	Sepakbola	Futsal	Kolam Renang	Badminton	Bola Basket	Bola Voli
(1)	(2)	(3)	(4)	(5)	(6)	(7)
1 Menjangan	1	-	-	-	-	-
2 Karangtengah	1	-	-	-	-	1
3 Mangunharjo	1	-	-	-	-	1
4 Tenggulangharjo	1	-	-	2	-	1
5 Keborangan	1	-	-	1	-	-
6 Kalimanggis	1	-	-	4	-	2
7 Jatisari	1	-	-	-	-	2
8 Subah	1	-	-	3	-	2
9 Kumejing	1	-	-	1	-	-
10 Durenombo	1	-	-	1	-	1
11 Clapar	1	-	-	2	-	1
12 Sengon	2	-	-	1	-	2
13 Adinuso	1	-	-	-	-	1
14 Gondang	1	-	-	1	-	1
15 Kuripan	1	-	-	-	-	1
16 Kemiri Barat	1	-	-	-	-	4
17 Kemiri Timur	1	-	-	4	-	3
Jumlah	18	-	-	20	-	23

Sumber : Laporan Desa



5

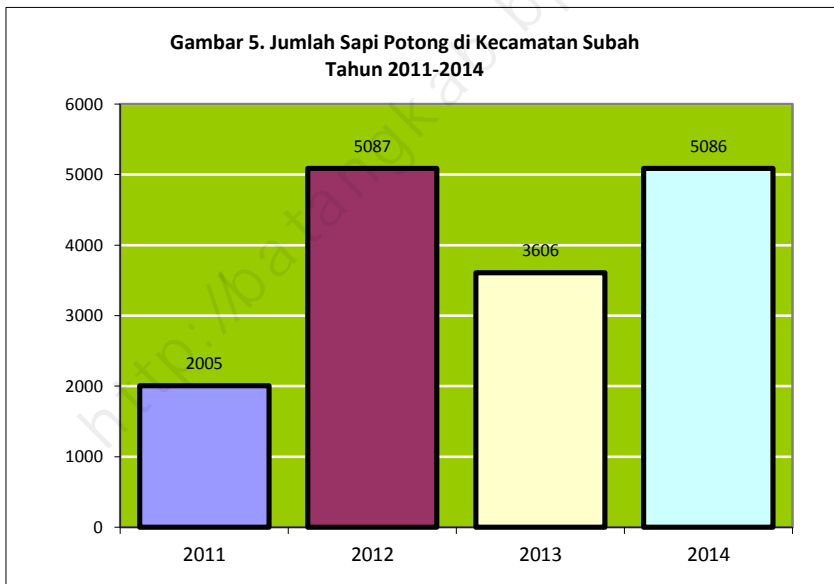
PERTANIAN

Kecamatan dalam angka 2017

BAB V PERTANIAN

Dalam upaya peningkatan produktivitas tanaman pertanian, maka pemerintah daerah mengadakan Sekolah Lapang Pengelolaan Tanaman Terpadu (SLPTT) Luas areal SLPTT padi untuk musim tanam 2014 mencapai 3 483 ha, jagung 8 227 ha, kedelai 955 ha dan kacang hijau 901 ha Sedangkan luas panen tahun 2014 tanaman padi mencapai 3 483 ha, jagung 4 800 ha, kedelai 955 ha dan kacang hijau 901 ha

Populasi ternak besar dan kecil pada tahun 2014 mengalami kenaikan dibanding tahun 2013. Populasi ternak kecil pada tahun 2013 terutama kambing sebanyak 12 030 ekor dan, sedangkan untuk ternak besar populasinya masing-masing adalah ekor sapi potong 5 086, ekor kerbau 537, dan 69 ekor kuda



Tabel 5.1 Laporan Luas Tanaman Padi di Kecamatan Subah, 2016

Bulan	Luas Areal (Ha)				
	Tanaman Awal Bulan Yang Lalu	Panen	Tanam	Puso/Rusak	Tanaman Akhir Bulan
(1)	(2)	(3)	(4)	(5)	(6)
1 Januari	352,00	60,60	538,30	-	841,00
2 Pebruari	841,00	158,30	93,80	-	775,00
3 Maret	775,00	125,00	332,10	-	987,00
4 April	987,00	538,30	560,70	-	1 010,00
5 Mei	1 010,00	93,80	73,30	-	989,00
6 Juni	989,00	332,10	176,80	-	830,00
7 Juli	830,00	560,70	322,40	-	586,00
8 Agustus	586,00	73,30	494,30	-	1 017,00
9 September	1 017,00	225,70	184,60	-	975,00
10 Oktober	975,00	273,50	118,20	-	816,00
11 Nopember	816,00	494,30	280,40	-	597,00
12 Desember	597,00	184,60	295,00	-	710,00
Jumlah	xx	3 120,20	3 469,90	-	xx

Sumber : SIMTP 2016

Tabel 5.2 Laporan Luas Tanaman Palawija Jagung di Kecamatan Subah, 2016

Bulan	Luas Areal (Ha)				
	Tanaman Awal Bulan Yang Lalu	Panen	Tanam	Puso/Rusak	Tanaman Akhir Bulan
(1)	(2)	(3)	(4)	(5)	(6)
1 Januari	328,00	4,90	168,90	-	492,00
2 Pebruari	492,00	-	4,90	-	497,00
3 Maret	497,00	315,50	-	-	174,00
4 April	174,00	168,90	358,00	-	364,00
5 Mei	364,00	4,90	10,70	-	370,00
6 Juni	370,00	-	-	-	370,00
7 Juli	370,00	358,00	65,50	-	78,00
8 Agustus	78,00	10,70	65,50	-	134,00
9 September	134,00	-	12,70	-	147,00
10 Oktober	147,00	65,50	121,00	-	203,00
11 Nopember	203,00	65,50	42,00	-	179,00
12 Desember	179,00	12,70	215,90	-	387,00
Jumlah	xx	1 006,60	1 065,10	-	xx

Sumber : SIMTP 2016

Tabel 5.3 Laporan Luas Tanaman Palawija Kedelai di Kecamatan Subah, 2016

Bulan	Luas Areal (Ha)				
	Tanaman Awal Bulan Yang Lalu	Panen	Tanam	Puso/Rusak	Tanaman Akhir Bulan
(1)	(2)	(3)	(4)	(5)	(6)
1 Januari	-	-	-	-	-
2 Pebruari	-	-	-	-	-
3 Maret	-	-	-	-	-
4 April	-	-	-	-	-
5 Mei	-	-	-	-	-
6 Juni	-	-	-	-	-
7 Juli	-	-	-	-	-
8 Agustus	-	-	-	-	-
9 September	-	-	-	-	-
10 Oktober	-	-	-	-	-
11 Nopember	-	-	-	-	-
12 Desember	-	-	-	-	-
Jumlah	xx	-	-	-	xx

Sumber : SIMTP 2016

Tabel 5.4 Laporan Luas Tanaman Palawija Kacang Tanah di Kecamatan Subah, 2016

Bulan	Luas Areal (Ha)				
	Tanaman Awal Bulan Yang Lalu	Panen	Tanam	Puso/Rusak	Tanaman Akhir Bulan
(1)	(2)	(3)	(4)	(5)	(6)
1 Januari	11,00	-	29,00	-	40,00
2 Pebruari	40,00	2,90	2,90	-	40,00
3 Maret	40,00	34,80	1,00	-	6,00
4 April	6,00	2,00	2,90	-	7,00
5 Mei	7,00	2,90	4,90	-	9,00
6 Juni	9,00	1,00	3,90	-	12,00
7 Juli	12,00	2,90	4,90	-	14,00
8 Agustus	14,00	4,90	3,90	-	13,00
9 September	13,00	3,90	3,90	-	13,00
10 Oktober	13,00	4,90	6,80	-	15,00
11 Nopember	15,00	3,90	-	-	11,00
12 Desember	11,00	3,90	-	-	7,00
Jumlah	191,00	68,00	64,10	-	187,00

Sumber : SIMTP 2016

Tabel 5.5 Laporan Luas Tanaman Palawija Ubikayu/Singkong Tanah di Kecamatan Subah, 2016

Bulan	Luas Areal (Ha)				
	Tanaman Awal Bulan Yang Lalu	Panen	Tanam	Puso/Rusak	Tanaman Akhir Bulan
(1)	(2)	(3)	(4)	(5)	(6)
1 Januari	-	-	335,00	-	335,00
2 Pebruari	335,00	10,00	21,00	-	346,00
3 Maret	346,00	-	11,70	-	358,00
4 April	358,00	-	9,80	-	368,00
5 Mei	368,00	-	11,70	-	380,00
6 Juni	380,00	-	56,00	-	436,00
7 Juli	436,00	-	25,00	-	461,00
8 Agustus	461,00	-	-	-	461,00
9 September	461,00	315,00	16,00	-	162,00
10 Oktober	162,00	21,70	24,00	-	164,00
11 Nopember	164,00	30,80	21,90	-	155,00
12 Desember	155,00	11,70	-	-	143,00
Jumlah	xx	389,20	532,10	-	xx

Sumber : SIMTP 2016

Tabel 5.6 Laporan Luas Tanaman Palawija Ubi Jalar/Ketela Rambat di Kecamatan Subah, 2016

Bulan	Luas Areal (Ha)				
	Tanaman Awal Bulan Yang Lalu	Panen	Tanam	Puso/Rusak	Tanaman Akhir Bulan
(1)	(2)	(3)	(4)	(5)	(6)
1 Januari	193,00	-	5,90	-	199,00
2 Pebruari	199,00	-	14,70	-	214,00
3 Maret	214,00	36,10	2,00	-	179,00
4 April	179,00	70,30	2,90	-	110,00
5 Mei	110,00	82,10	46,90	-	74,00
6 Juni	74,00	5,90	35,20	-	104,00
7 Juli	104,00	14,70	20,50	-	110,00
8 Agustus	110,00	4,90	8,80	-	114,00
9 September	114,00	49,80	7,80	-	71,00
10 Oktober	71,00	46,90	12,70	-	36,00
11 Nopember	36,00	35,20	-	-	-
12 Desember	-	-	10,70	-	11,00
Jumlah	xx	345,90	168,10	-	xx

Sumber : SIMTP 2016

Tabel 5.6 Laporan Luas Tanaman Palawija Kacang Hijau di Kecamatan Subah, 2016

Bulan	Luas Areal (Ha)				
	Tanaman Awal Bulan Yang Lalu	Panen	Tanam	Puso/Rusak	Tanaman Akhir Bulan
(1)	(2)	(3)	(4)	(5)	(6)
1 Januari	-	-	-	-	-
2 Pebruari	-	-	-	-	-
3 Maret	-	-	-	-	-
4 April	-	-	-	-	-
5 Mei	-	-	-	-	-
6 Juni	-	-	-	-	-
7 Juli	-	-	-	-	-
8 Agustus	-	-	-	-	-
9 September	-	-	-	-	-
10 Oktober	-	-	-	-	-
11 Nopember	-	-	-	-	-
12 Desember	-	-	-	-	-
Jumlah	xx	-	-	-	xx

Sumber : SIMTP 2016

Tabel 5.7 Jumlah Ternak di Kecamatan Subah, 2016

Desa	Jenis Ternak (Ekor)				
	Sapi	Kerbau	Kuda	Kambing	Babi
(1)	(2)	(3)	(4)	(5)	
1 Menjangan	32	-	-	634	-
2 Karangtengah	18	7	-	787	-
3 Mangunharjo	44	8	-	344	-
4 Tenggulangharjo	45	-	-	334	-
5 Keborangan	21	-	-	211	-
6 Kalimanggis	27	37	-	266	-
7 Jatisari	12	-	-	152	-
8 Subah	10	7	-	165	-
9 Kumejing	23	20	-	97	-
10 Durenombo	18	35	-	164	-
11 Clapar	16	6	-	143	-
12 Sengon	31	48	-	211	-
13 Adinuso	20	33	-	332	-
14 Gondang	11	25	-	952	-
15 Kuripan	0	42	-	311	-
16 Kemiri Barat	23	6	-	915	-
17 Kemiri Timur	33	6	-	1235	-
Jumlah	384	280	-	7253	-

Sumber : Mantri Ternak Kecamatan Subah

Tabel 5.8 Jumlah Unggas di Kecamatan Subah, 2016

Desa	Jenis Unggas (Ekor)				
	Ayam Buras	Ayam Ras	Itik	Itik Manila	Angsa
(1)	(2)	(3)	(4)	(5)	
1					
2					
3					
4					
5					
6					
7					
8					
9					
10					
11					
12					
13					
14					
15					
16					
17					
Jumlah					

Sumber : Mantri Ternak Kecamatan Subah

<http://batangkab.bps.go.id>



6

TRANSPORTASI dan KEUANGAN

Kecamatan dalam angka 2017

BAB VI PEREKONOMIAN DAN KEUANGAN

Di bidang perekonomian, Kecamatan Subah hampir semua desa memiliki pasar desa yang dapat memenuhi kebutuhan masyarakat desa. Di Kecamatan Subah juga banyak terdapat warung/toko/kios sebagai sarana lapangan usaha penduduknya. Selain itu juga ada sarana perekonomian lainnya seperti KUD, Koperasi Simpan Pinjam dan lainnya.

Di bidang keuangan besarnya penerimaan Alokasi Dana Desa (ADD) pada tahun 2014 sedikit meningkat akan tetapi persentasenya kecil, Untuk realisasi PBB, untuk tahun 2014 di Kecamatan Subah masih terdapat tunggakan, Walaupun hanya beberapa desa.



Tabel 6.1 Jumlah Sarana Ekonomi di Kecamatan Subah, 2016

Desa	Sarana Ekonomi			
	Pasar Umum	SPBU	Bank / BKK	ATM
(1)	(2)	(3)	(4)	(5)
1 Menjangan	-	-	-	-
2 Karangtengah	-	-	-	-
3 Mangunharjo	-	-	-	-
4 Tenggulangharjo	-	-	-	-
5 Keborangan	-	-	-	-
6 Kalimanggis	-	-	-	-
7 Jatisari	-	1	-	-
8 Subah	1	-	3	2
9 Kumejing	-	-	-	-
10 Durenombo	-	-	-	-
11 Clapar	-	-	-	-
12 Sengon	1	-	1	1
13 Adinuso	-	-	-	-
14 Gondang	-	-	-	-
15 Kuripan	-	-	-	-
16 Kemiri Barat	1	-	-	-
17 Kemiri Timur	-	-	-	-
Jumlah	1	1	4	3

Sumber : Laporan Desa

Desa	Sarana Ekonomi			
	Hotel/Penginapan	KUD	Bank / BKK	ATM
(1)	(2)	(3)	(4)	(5)
1 Menjangan	-			
2 Karangtengah	-			
3 Mangunharjo	-			
4 Tenggulangharjo				
5 Keborangan				
6 Kalimanggis				
7 Jatisari				
8 Subah				
9 Kumejing				
10 Durenombo				
11 Clapar				
12 Sengon				
13 Adinuso				
14 Gondang				
15 Kuripan				
16 Kemiri Barat				
17 Kemiri Timur				
Jumlah				

Sumber : Laporan Desa

Tabel 6.2 Target dan Realisasi Penerimaan Pajak Bumi Bangunan (PBB)
di Kecamatan Subah, 2016

Desa	Baku 2016		Penerimaan	
	Baku (Rp)	SPPT	Realisasi (Rp)	SPPT
(1)	(2)	(3)	(4)	(5)
1	Menjangan			
2	Karangtengah			
3	Mangunharjo			
4	Tenggulangharjo			
5	Keborangan			
6	Kalimanggis			
7	Jatisari			
8	Subah			
9	Kumejing			
10	Durenombo			
11	Clapar			
12	Sengon			
13	Adinuso			
14	Gondang			
15	Kuripan			
16	Kemiri Barat			
17	Kemiri Timur			
Jumlah				

Sumber : Kantor Kecamatan

Tabel 6.3 Besarnya Anggaran Penerimaan dan Pengeluaran
Keuangan Desa (APPKD) di Kecamatan Subah, 2016

Desa	Penerimaan	Pengeluaran		Jumlah
		Rutin	Pembangunan	
(1)	(2)	(3)	(4)	(5)
1 Menjangan	1196303700			
2 Karangtengah	1010222195			
3 Mangunharjo	1176273228	436250225	695023000	
4 Tenggulangharjo	1236698500			
5 Keborangan	1382903628			
6 Kalimanggis	1481959490			
7 Jatisari	1106304625			
8 Subah	1028403000			
9 Kumejing	917667000			
10 Durenombo	1205187409			
11 Clapar	1340772071			
12 Sengon	1823750728			
13 Adinuso	928046204			
14 Gondang	1177935135			
15 Kuripan	1057570444			
16 Kemiri Barat	1094845715			
17 Kemiri Timur	1313283492			
Jumlah				

Sumber : Kantor Kecamatan Subah

Tabel 6.4 Jumlah Alokasi Dana Desa (ADD) dan Dana Desa (DD) Menurut Desa di Kecamatan Subah, 2016

Desa	Alokasi Dana Desa (Rp)	Dana Desa (Rp)
(1)	(2)	(3)
1 Adinuso	336 385 200	655 066 000
2 Clapar	298 503 700	610 373 000
3 Durenombo	319 929 700	640 172 000
4 Gondang	348 516 900	686 246 000
5 Jatisari	283 802 100	622 223 000
6 Kalimanggis	303 140 900	604 887 000
7 Karangtengah	307 821 400	618 956 000
8 Keborangan	257 795 900	579 126 000
9 Kemiri Barat	344 209 000	691 976 000
10 Kemiri Timur	333 088 000	649 074 000
11 Kumejing	256 791 500	588 127 000
12 Kuripan	289 900 400	635 869 000
13 Mangunharjo	291 625 200	606 813 000
14 Menjangan	276 822 000	617 388 000
15 Sengon	393 663 800	725 879 000
16 Subah	294 876 400	628 807 000
17 Tenggulangharjo	279 203 700	615 926 000
Jumlah	5 216 075 800	10 776 908 000

Sumber : Kantor Kecamatan Subah

Tabel 6.5 Jalan Kabupaten Menurut Ruas di Kecamatan Subah, 2016

No Ruas	Nama Ruas	Panjang Jalan (M)	Lebar Jalan (M)	Fungsi Jalan	Status Adm
(1)	(2)	(3)	(4)	(5)	(6)
65	Pucungkerep - Cluwuk	6 000	4,0	LU	K
66	Subah - Kedawung	10 200	4,0	LU	K
70	Gondang - Kemiri	4 000	3,0	LU	K
71	Sengon - Roban	5 700	3,0	LU	K
72	Kalimanggis - Kedawung Pos	5 500	3,0	LU	K
73	Keboangan - Kalisalak	6 123	4,0	LU	K
Jumlah		37 523			

Sumber : Dinas Pekerjaan Umum dan Penataan Ruang Kab. Batang

<http://batangkab.bps.go.id>



7

PERBANDINGAN antar KECAMATAN

Tabel 7.1 Perbandingan Luas Wilayah Antar Kecamatan, 2016

	Kecamatan	Luas (Ha)	Persentase
	(1)	(2)	(3)
1	Wonotunggal	5 235,27	6,64
2	Bandar	7 332,80	9,30
3	Blado	7 838,92	9,94
4	Reban	4 633,38	5,88
5	Bawang	7 384,51	9,36
6	Tersono	4 932,98	6,26
7	Gringsing	7 276,64	9,23
8	Limpung	3 341,66	4,24
9	Banyuputih	4 442,50	5,63
10	Subah	8 352,17	10,59
11	Pecalungan	3 618,97	4,59
12	Tulis	4 508,78	5,72
13	Kandeman	4 175,67	5,29
14	Batang	3 434,54	4,36
15	Warungasem	2 355,37	2,99
	Jumlah	78 864,16	100,00

Sumber : BPS Kabupaten Batang

Tabel 7.2 Perbandingan Jumlah Penduduk Antar Kecamatan dan Sex Ratio, 2016

	Kecamatan	Jenis Kelamin		Jumlah	Sex Ratio	
		Laki-laki	Perempuan			
	(1)	(2)	(3)	(4)	(5)	
1	Wonotunggal	16 401	16 314	32 715	100,53	
2	Bandar	33 643	33 323	66 966	100,96	
3	Blado	22 509	22 149	44 658	101,63	
4	Reban	18 812	18 892	37 704	99,58	
5	Bawang	27 079	26 780	53 859	101,12	
6	Tersono	19 039	19 052	38 091	99,93	
7	Gringsing	29 905	29 475	59 380	101,46	
8	Limpung	20 564	20 723	41 287	99,23	
9	Banyuputih	17 377	17 517	34 894	99,20	
10	Subah	25 595	26 231	51 826	97,58	
11	Pecalungan	15 713	16 190	31 903	97,05	
12	Tulis	17 598	17 887	35 485	98,38	
13	Kandeman	23 711	24 105	47 816	98,37	
14	Batang	62 287	62 706	124 993	99,33	
15	Warungasem	24 142	24 001	48 143	100,59	
	Jumlah	2016	374 375	375 345	749 720	99,74
		2015	371 071	372 019	743 090	99,75
		2014	367 766	368 731	736 497	99,74

Sumber : BPS Kabupaten Batang



**SENSUS
EKONOMI**

DATA

MENCERDASKAN BANGSA

<http://batang.bps.go.id>



**BADAN PUSAT STATISTIK
KABUPATEN BATANG**

Jalan Pemuda No. 9 Batang 51216

Telp/Fax (0285) 391004

<http://batangkab.bps.go.id> Email: bps3325@bps.go.id

ISBN 978-602-6375-38-4



9 786026 375384 >