

Kecamatan


TERSONO DALAM ANGKA 2017



**BADAN PUSAT STATISTIK
KABUPATEN BATANG**

Kecamatan

TERSONO DALAM ANGKA 2017



KECAMATAN TERSONO
Dalam Angka
2017

ISBN: 978-602-6375-31-5
Nomor Publikasi: 33250.1709
Katalog: 1102001.3325060

Ukuran Buku: 14,8 cm x 21 cm
Jumlah Halaman: xii + 100 halaman

Naskah:
Badan Pusat Statistik Kabupaten Batang

Gambar Kover oleh:
Badan Pusat Statistik Kabupaten Batang

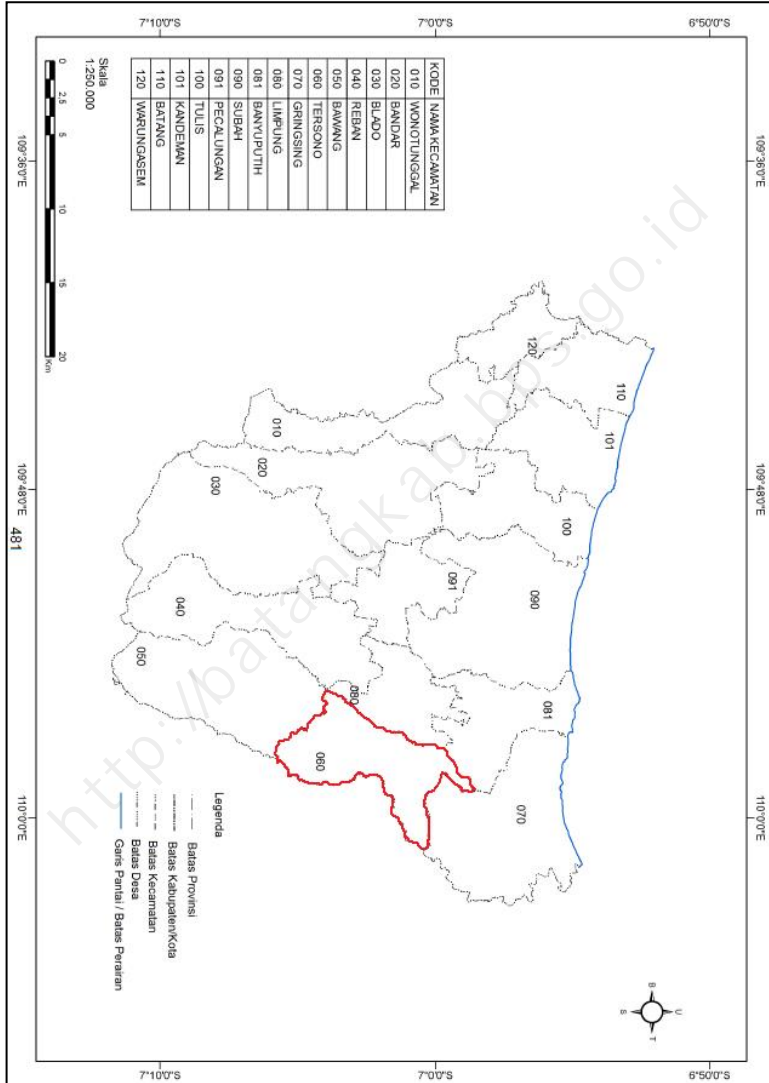
Ilustrasi Kover:
Keadaan geografis, pemerintahan, penduduk, sosial dan ekonomi

Diterbitkan oleh:
© BPS Kabupaten Batang

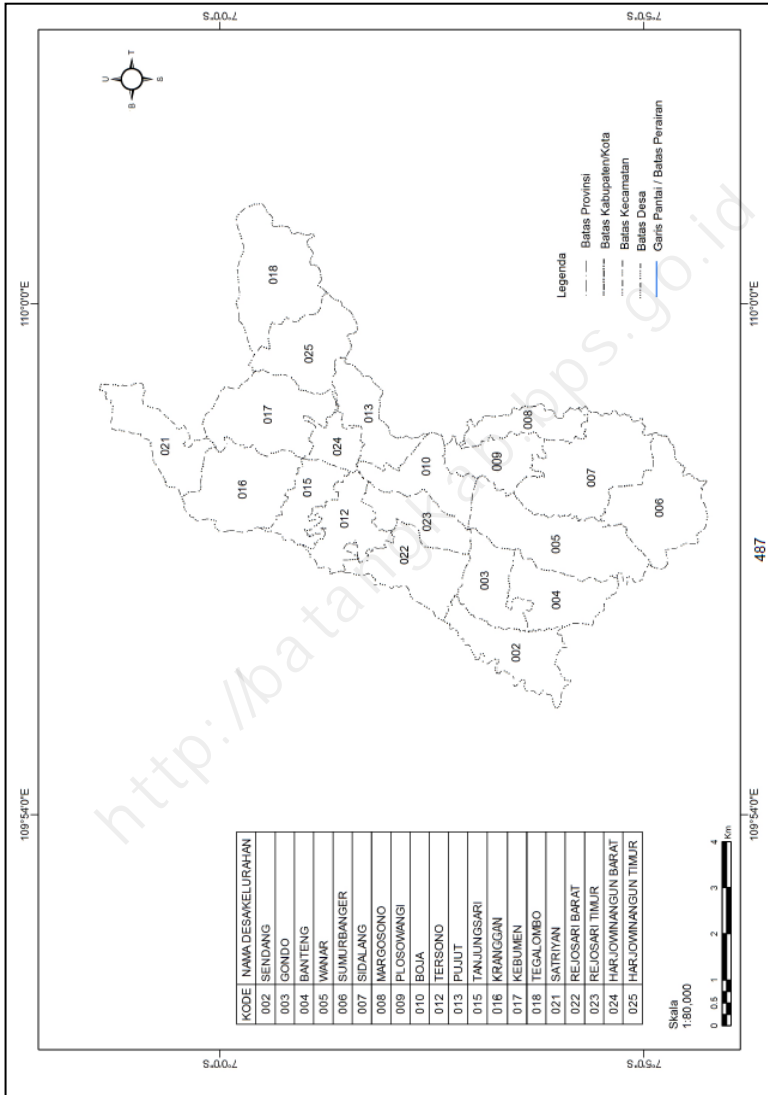
Dicetak oleh:
CV. Biru Offset

Dilarang mengumumkan, mendistribusikan, mengomunikasikan, dan/atau menggandakan sebagian atau seluruh isi buku ini untuk tujuan komersial tanpa izin tertulis dari Badan Pusat Statistik.

PETA WILAYAH KABUPATEN BATANG



PETA WILAYAH KECAMATAN TERSONO





**SAMBUTAN
KEPALA BPS KABUPATEN BATANG**

Assalamu' alaikum wr. wb


Puji syukur kita panjatkan kepada Tuhan Yang Maha Esa yang telah melimpahkan rahmat-Nya kepada kita semua, sehingga penyusunan publikasi "Kecamatan Tersono Dalam Angka 2017" dapat diselesaikan secara tepat waktu.

Publikasi ini disusun untuk menghimpun data potensi daerah di wilayah Kecamatan Tersono dari berbagai sektor yang dapat digunakan untuk membantu menyusun perencanaan dan mengevaluasi pembangunan yang telah dilaksanakan.

Kami ucapkankan terima kasih kepada Koordinator Statistik Kecamatan Tersono dan semua pihak yang telah turut serta membantu dalam proses penyusunan publikasi "Kecamatan Tersono Dalam Angka 2017", semoga publikasi ini dapat bermanfaat bagi semua pihak.

Wassalamu' alaikum wr. wb.

Kepala Badan Pusat Statistik
Kabupaten Batang



FENNY SUSANTO, S.Si

KATA PENGANTAR

Assalamu' alaikum wr. wb

"Kecamatan Tersono Dalam Angka 2017" merupakan publikasi tahunan sebagai kelanjutan publikasi sebelumnya yang menyajikan data statistik secara series. Publikasi ini memuat gambaran mengenai keadaan geografis, pemerintahan, penduduk, sosial dan ekonomi Kecamatan Tersono pada tahun 2016.

Penghargaan dan ucapan terima kasih yang sebesar-besarnya kami sampaikan kepada berbagai pihak baik instansi pemerintah maupun swasta atas bantuan dan dukungan dalam penyusunan publikasi ini.

Semoga publikasi ini bermanfaat bagi pengguna data dan kami harapkan kritik serta saran yang bersifat membangun untuk penyempurnaan publikasi berikutnya.

Wassalamu' alaikum wr. wb.

Koordinator Statistik Kecamatan
Tersono



LUSI NOVIANA

DAFTAR ISI

	Halaman
Peta Wilayah Kabupaten Batang	iii
Peta Wilayah Kecamatan Tersono	iv
Sambutan Kepala BPS Kabupaten Batang	v
Kata Pengantar	vi
Daftar Isi	vii
Daftar Tabel	viii
Daftar Gambar	x
Penjelasan Umum	xi

DAFTAR TABEL

	Halaman
BAB I. KEADAAN GEOGRAFI	
1.1. Letak Geografis	3
1.2. Luas Wilayah	4
1.3. Luas Wilayah Menurut Jenis Tanah	5
1.4. Luas Sawah Menurut Jenis Pengairan	6
1.5. Luas Tanah Kering Menurut Penggunaannya	7
BAB II. PEMERINTAHAN	
2.1. Jumlah Perangkat Desa	13
2.2. Banyaknya Dukuh/Lingkungan, RW, RT	15
2.3. Luas Tanah Bengkok Pamong Desa	16
2.4. Luas Tanah Kas Desa Menurut Jenis Tanah	17
2.5. Klasifikasi Desa	18
BAB III. PENDUDUK DAN KETENAGAKERJAAN	
3.1. Jumlah Penduduk Menurut Jenis Kelamin	21
3.2. Jumlah Penduduk Menurut Kelompok Umur	22
3.3. Jumlah Penduduk Menurut Kewarganegaraan	30
3.4. Jumlah Penduduk Dewasa dan Anak	31
3.5. Kepadatan Penduduk	32
3.6. Jumlah Rumah Tangga dan Rata-Rata Jiwa Per Rumah Tangga	33
3.7. Jumlah Kelahiran dan Kematian Penduduk	34
3.8. Jumlah Penduduk Datang dan Pergi	35
3.9. Jumlah Penduduk Menurut Pendidikan Tertinggi	36
3.10. Jumlah Penduduk Menurut Agama	38
3.11. Jumlah Penduduk Menurut Bidang Pekerjaan Utama	39
BAB IV. SOSIAL	
4.1. Jumlah Sekolah TK, SD, SMP, SMA	47
4.2. Jumlah Guru TK, SD, SMP, SMA	48
4.3. Jumlah Murid TK, SD, SMP, SMA	49
4.4. Jumlah Penerimaan Murid TK, SD, SMP, SMA	50
4.5. Jumlah Lulusan Murid TK, SD, SMP, SMA	51
4.6. Jumlah Sekolah Di Luar Dinas Pendidikan	53
4.7. Jumlah Guru pada Sekolah Di Luar Dinas Pendidikan	54
4.8. Jumlah Murid pada Sekolah Di Luar Dinas Pendidikan	55
4.9. Jumlah Tempat Ibadah	57
4.10. Jumlah Nikah, Talak, Cerai Rujuk	58
4.11. Jumlah Sarana Kesehatan	59

4.12.	Jumlah Tenaga Kesehatan	60
4.13.	Banyaknya Pasien yang Berobat	61
4.14.	Jumlah Penderita Cacat	63
4.15.	Jumlah Akseptor KB Mandiri Menurut Alat KB Yang Dipakai	64
4.16.	Jumlah Akseptor KB Tidak Mandiri Menurut Alat KB Yang Dipakai ...	65
4.17.	Jumlah Pasangan Usia Subur (PUS) Dirinci Menurut Desa	66
4.18.	Jumlah Akseptor KB Menurut Desa	67
4.19.	Jumlah Fasilitas Olah Raga	68
BAB V. PERTANIAN		
5.1.	Luas Areal Tanaman Padi	73
5.2.	Luas Areal Tanaman Jagung	74
5.3.	Luas Areal Tanaman Palawija Lainnya	75
5.4.	Jumlah Ternak	76
5.5.	Jumlah Unggas	77
5.6.	Jumlah Perusahaan Penggilingan Gabah dan Beras	78
5.7.	Jumlah Sarana Perekonomian	79
5.8.	Perusahaan / Usaha dan Pekerja Sektor Industri Pengolahan	80
BAB VI. TRANSPORTASI DAN KEUANGAN		
6.1.	Jumlah Kendaraan Bermotor	85
6.2.	Jumlah Kendaraan Tidak Bermotor	86
6.3.	Jumlah Rumah Menurut Jenis Dinding	87
6.4.	Jumlah Sarana/Alat Komunikasi	88
6.5.	Besarnya Anggaran Penerimaan Keuangan Desa (APBDes)	89
6.6.	Besarnya Ketetapan dan Realisasi PBB	90
BAB VII. PERBANDINGAN ANTAR KECAMATAN		
7.1.	Perbandingan Wilayah Antar Kecamatan.....	95
7.2.	Perbandingan Penduduk Antar Kecamatan	96

DAFTAR GRAFIK

	Halaman
1.1. Persentase Luas Wilayah Menurut Penggunaanya	9
3.1. Piramida Penduduk	41
3.2. Mutasi Penduduk	42
3.3. Tingkat Pendidikan Penduduk	43
4.1. Banyaknya Murid, Guru dan Fasilitas Sekolah Negeri	52
4.2. Banyaknya Murid, Guru dan Fasilitas Sekolah Swasta	56
4.3. Persentase Akseptor KB Tidak Mandiri Menurut Alat KB yang Dipakai	69
6.1. Persentase Bangunan Tempat Tinggal Menurut Jenis Dindingnya	91
6.2. Besarnya Anggaran Penerimaan Keuangan Desa.....	92

PENJELASAN UMUM

Tanda-tanda, satuan-satuan, dan lain-lainnya yang digunakan dalam publikasi ini adalah sebagai berikut:

1. TANDA-TANDA

Data tidak tersedia	:	...
Tidak ada atau nol	:	—
Data dapat diabaikan	:	0
Tanda decimal	:	,
Data tidak dapat ditampilkan	:	NA
Angka perkiraan	:	e
Angka sementara	:	x
Angka sangat sementara	:	xx
Angka diperbaiki	:	r

2. SATUAN

barel	:	158,99 liter = $1/6,2898 \text{ m}^3$
hektar (ha)	:	10 000 m^2
kilometer (km)	:	1 000 meter (m)
knot	:	1,8523 km/jam
kuintal	:	100 kg
KWh	:	1 000 Watt hour
MWh	:	1 000 KWh
liter (untuk beras)	:	0,80 kg
ons	:	28,31 gram
ton	:	1 000 kg

Satuan lain: buah, dus, butir, helai/lembar, kaleng, batang, pulsa, ton kilometer (ton-km), jam, menit, persen (%).

Perbedaan angka di belakang koma disebabkan oleh pembulatan angka.



1

KEADAAN GEOGRAFI

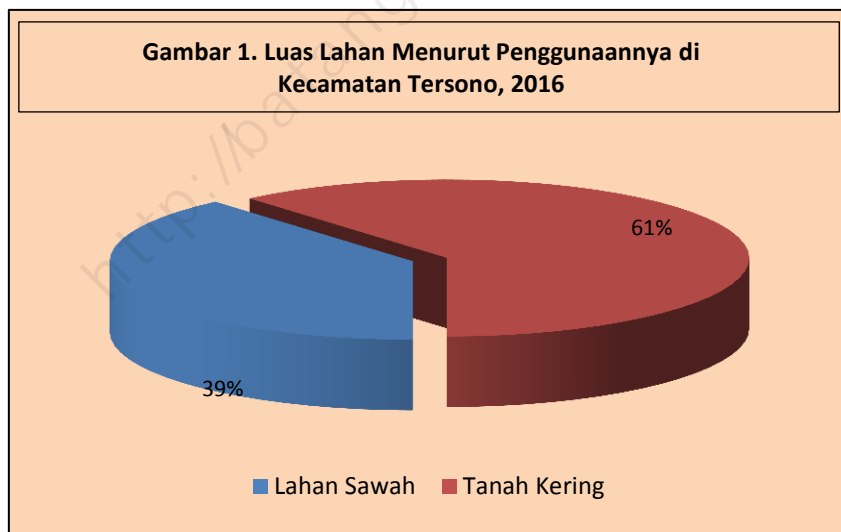
BAB I KEADAAN GEOGRAFI

Dilihat dari Peta Wilayah Kabupaten Batang, Kecamatan Tersono berbatasan dengan :

- Sebelah barat : Kecamatan Limpung
- Sebelah utara : Kecamatan Gringsing
- Sebelah timur : Kabupaten Kendal
- Sebelah selatan : Kecamatan Bawang

Secara administratif Kecamatan Tersono terdiri dari 20 (dua puluh) desa dengan letak kantor kecamatan berada di Desa Tersono. Berdasarkan data luas wilayah Kecamatan Tersono mempunyai luas 4.932,979 Hektar atau 49,33 Kilometer persegi. Jarak dari utara ke selatan \pm 18 Km dan jarak dari barat ke timur \pm 25 Km.

Dari hasil laporan desa diperoleh data mengenai luas lahan keadaan tahun 2016 untuk Kecamatan Tersono seluruhnya seluas 4.932,979 ha yang terdiri dari lahan sawah 1.908,714 ha dan lahan kering 3.024,265 ha.



Tabel 1.1 Letak Geografis Kecamatan Tersono

1. Batas Wilayah Kecamatan Tersono

Utara	:	Kecamatan Gringsing
Timur	:	Kabupaten kendal
Selatan	:	Kecamatan Bawang
Barat	:	Kecamatan Limpung

2. Jarak Wilayah Kecamatan Tersono

Barat ke Timur	:	\pm 18,00 Km
Utara ke Selatan	:	\pm 25,00 Km

3. Jarak Ibukota Kecamatan Tersono ke Ibukota Kabupaten Sekitarnya

Dari Tersono ke Batang	:	\pm 35,00 Km
Dari Tersono ke Kendal	:	\pm 60,00 Km
Dari Tersono ke Kota Pekalongan	:	\pm 45,00 Km
Dari Tersono ke Kab Pekalongan	:	\pm 55,00 Km
Dari Tersono ke Kota Semarang	:	\pm 71,00 Km

4. Jarak Ibukota Kecamatan Tersono ke Ibukota Kecamatan Sekitarnya

Dari Tersono ke Banyuputih	:	\pm 10,00 Km
Dari Tersono ke Gringsing	:	\pm 12,00 Km
Dari Tersono ke Plantungan	:	\pm 8,00 Km
Dari Tersono ke Limpung	:	\pm 7,00 Km
Dari Tersono ke Reban	:	\pm 9,00 Km
Dari Tersono ke Bawang	:	\pm 5,00 Km

5. Ketinggian Rata-rata Kecamatan Tersono : \pm 273 Meter
Di atas Permukaan Laut

Sumber : Kantor Kecamatan

Tabel 1.2 Jarak dari Ibukota Kecamatan Tersono ke Kantor Desa

Desa	Alamat (Dusun)	Jarak (km)
(1)	(2)	(3)
1. Sendang	Sendang	5,0
2. Gondo	Gondo	6,0
3. Banteng	Banteng	6,0
4. Wanar	Lebeng	7,0
5. Sumurbanger	Sumurbanger	8,0
6. Sidalang	Dlisen	7,0
7. Margosono	Margosono	6,0
8. Plosowangi	Plosowangi	6,0
9. Boja	Boja	1,5
10. Tersono	Tersono	0,5
11. Pujut	Kebonwaru	1,5
12. Tanjungsari	Tanjungsari	0,5
13. Kranggan	Kranggan	1,5
14. Kebumen	Kebumen	3,0
15. Tegalombo	Tegalombo	6,0
16. Satriyan	Satriyan	3,5
17. Rejosari Barat	Gedongan	2,0
18. Rejosari Timur	Bangunsari	1,5
19. Harjowinangun Barat	Tempuran	1,5
20. Harjowinangun Timur	Pakis	2,5

Sumber : Podes 2014

Tabel 1.3 Letak Titik Koordinat Kantor Desa dan Kantor Kecamatan
di Kecamatan Tersono

Desa	Garis Lintang dan Bujur	
	Lintang Selatan	Bujur Timur
(1)	(2)	(3)
1. Sendang	7.05250	109.93660
2. Gondo	7.05060	109.94310
3. Banteng	7.06310	109.94060
4. Wanar	7.07160	109.95530
5. SumurBanger	7.08500	109.96520
6. Sidalang	7.06780	109.96720
7. Margosono	7.05580	109.97520
8. Plosowangi	7.05420	109.96880
9. Boja	7.03360	109.96220
10. Tersono	7.02670	109.96220
11. Pujut	7.52220	109.94580
12. Tanjungsari	7.22780	109.96190
13. Kranggan	7.04720	109.95940
14. Kebumen	7.08610	109.97800
15. Tegalombo	7.11940	109.99940
16. Satriyan	6.92500	109.96880
17. Rejosari Barat	7.38060	109.95190
18. Rejosari Timur	7.40830	109.96270
19. Harjowinangun Barat	7.16940	109.99910
20. Harjowinangun Timur	7.17220	109.99130
Kecamatan Tersono	7.01270	109.57520

Sumber : Podes 2014

Tabel 1.4 Batas Wilayah Desa di Kecamatan Tersono

Desa	Utara	Selatan	Barat	Timur
(1)	(2)	(3)	(4)	(5)
1. Sendang	Rejo.Barat	Banteng	Banteng	Gondo
2. Gondo	Sendang	Banteng	Sendang	Rejo.Timur
3. Banteng	Gondo	Bawang	Limpung	Wanar
4. Wanar	Sidalang	Sumurb	Banteng	Sidalang
5. Sumurbanger	Sidalang	Bawang	Wanar	Sidalang
6. Sidalang	Plosowang	Sumurb	Wanar	Margosono
7. Margosono	Pujut	Sidalang	Sidalang	Kendal
8. Plosowangi	Boja	Sidalang	Wanar	Margosono
9. Boja	Harjo.Brt	Plosowang	Tersono	Pujut
10. Tersono	Tanjungsa	Rejo.Timur	Rejo.Barat	Boja
11. Pujut	Kendal	Boja	Harjo.Barat	Kendal
12. Tanjungsari	Kranggan	Tersono	Rejo.Barat	Pujut
13. Kranggan	Satriyan	Tanjungsa	Banyuputh	Tegalombo
14. Kebumen	Banyupth	Harjo.Timur	Kranggan	Tegalombo
15. Tegalombo	Gringsing	Harjo.Timur	Kebumen	Kendal
16. Satriyan	Banyupth	Kranggan	Banyupth	Gringsing
17. Rejosari Barat	Tanjungsa	Sendang	Limpung	Rejo.Timur
18. Rejosari Timur	Tersono	Gondo	Rejo.Barat	Boja
19. Harjowinangun Barat	Kebumen	Pujut	Tanjungsari	Harjo.Timu
20. Harjowinangun Timur	Kebumen	Pujut	Harjo.Barat	Kendal

Sumber : Podes 2014

Tabel 1.5 Luas Wilayah Menurut Jenis Tanah di Kecamatan Tersono, 2016

Desa	Jenis Tanah (Ha)		
	Tanah Sawah	Tanah Kering	Jumlah
(1)	(2)	(3)	(4)
1. Sendang	62,092	132,308	194,400
2. Gondo	79,732	174,448	254,180
3. Banteng	83,100	118,387	201,487
4. Wanar	81,650	392,198	473,848
5. SumurBanger	36,000	179,000	215,000
6. Sidalang	75,940	283,436	359,376
7. Margosono	51,728	110,195	161,923
8. Plosowangi	123,462	53,684	177,146
9. Boja	73,900	101,472	175,372
10. Tersono	138,396	41,838	180,234
11. Pujut	123,462	70,493	193,955
12. Tanjungsari	126,300	34,233	160,533
13. Kranggan	173,705	193,945	367,650
14. Kebumen	137,570	280,194	417,764
15. Tegalombo	47,500	326,495	373,995
16. Satriyan	73,804	135,505	209,309
17. Rejosari Barat	137,570	70,089	207,659
18. Rejosari Timur	85,750	35,880	121,630
19. Harjowinangun Barat	77,000	32,753	109,753
20. Harjowinangun Timur	120,015	257,712	377,727
Jumlah	1 908,714	3 024,265	4 932,979

Sumber : BP3K Kecamatan Tersono

Tabel 1.6 Luas Tanah Sawah Menurut Jenis Pengairan di Kecamatan Tersono, 2016

Desa	Jenis Pengairan Sawah (Ha)					Jumlah
	Teknis	1 / 2 Teknis	Sederhana	Tadah Hujan		
(1)	(2)	(3)	(4)	(5)	(6)	
1. Sendang	-	78,442	-	9,000	87,442	
2. Gondo	-	111,892	-	4,000	115,892	
3. Banteng	-	122,779	-	-	122,779	
4. Wanar	-	120,636	-	-	120,636	
5. Sumurbanger	5,347	-	-	17,000	22,347	
6. Sidalang	-	59,099	-	35,940	95,039	
7. Margosono	-	76,427	-	-	76,427	
8. Plosowangi	-	34,721	-	100,000	134,721	
9. Boja	7,317	70,771	-	-	78,088	
10. Tersono	-	204,477	-	-	204,477	
11. Pujut	6,603	147,748	-	-	154,351	
12. Tanjungsari	31,519	21,128	-	-	52,647	
13. Kranggan	48,884	-	-	-	48,884	
14. Kebumen	38,715	-	-	-	38,715	
15. Tegalombo	-	44,324	-	17,500	61,824	
16. Satriyan	-	109,044	-	-	109,044	
17. Rejosari Barat	-	203,257	-	-	203,257	
18. Rejosari Timur	-	126,694	-	-	126,694	
19. Harjowinangun Barat	21,669	-	-	-	21,669	
20. Harjowinangun Timur	33,775	-	-	-	33,775	
Jumlah	193,830	1 531,440	-	183,440	1 908,710	

Sumber : BP3K Kecamatan Tersono

Tabel 1.7 Luas Tanah Kering Menurut Penggunaannya di Kecamatan Tersono, 2016

Desa	Tanah Kering (Ha)					Jumlah
	Tegal	Pekarangan	Hutan Negara	Kolam / Tambak	Lainnya	
(1)	(2)	(3)	(4)	(5)	(6)	(7)
1. Sendang	88,758	13,954	16,719	-	7,600	127,031
2. Gondo	113,469	21,586	24,698	-	6,899	166,652
3. Banteng	76,455	19,246	15,199	-	2,692	113,591
4. Wanar	186,400	17,155	139,980	-	4,448	347,983
5. Sumurbanger	141,750	30,009	3,990	-	2,000	177,748
6. Sidalang	246,736	18,705	12,159	-	2,000	279,600
7. Margosono	86,882	11,393	4,560	-	5,923	108,758
8. Plosowangi	28,240	18,085	2,660	-	3,864	52,849
9. Boja	53,136	26,628	14,332	-	2,857	96,952
10. Tersono	0,120	34,736	-	-	6,992	41,848
11. Pujut	46,507	22,006	-	-	1,986	70,499
12. Tanjungsari	1,147	31,109	-	-	1,986	34,242
13. Kranggan	97,570	43,312	24,314	-	21,080	186,277
14. Kebumen	106,100	85,034	61,558	-	8,080	260,772
15. Tegalombo	150,505	40,112	100,976	-	3,015	294,608
16. Satriyan	70,510	32,819	17,858	-	8,685	129,873
17. Rejosari Barat	29,305	20,577	14,097	-	1,663	65,642
18. Rejosari Timur	13,749	17,853	2,295	-	1,263	35,160
19. Harjowinangun Barat	13,605	12,940	2,350	-	3,120	32,014
20. Harjowinangun Timur	18,558	22,821	161,897	-	3,300	206,575
Jumlah	1569,502	540,080	619,640	-	99,453	2828,675

Sumber : BP3K Kecamatan Tersono

Tabel 1.8 Banyaknya Curah Hujan dan Hari Hujan di Kecamatan Tersono, 2016

Bulan	Curah Hujan (mm)	Hari Hujan (hari)
(1)	(2)	(3)
1 Januari	278	14
2 Februari	539	22
3 Maret	159	12
4 April	213	15
5 Mei	243	13
6 Juni	290	10
7 Juli	212	8
8 Agustus	57	5
9 September	232	11
10 Oktober	381	16
11 Nopember	372	17
12 Desember	478	22
Rata-rata	287.8333	13.75

Sumber : Dinas Pangan dan Pertanian Kab. Batang



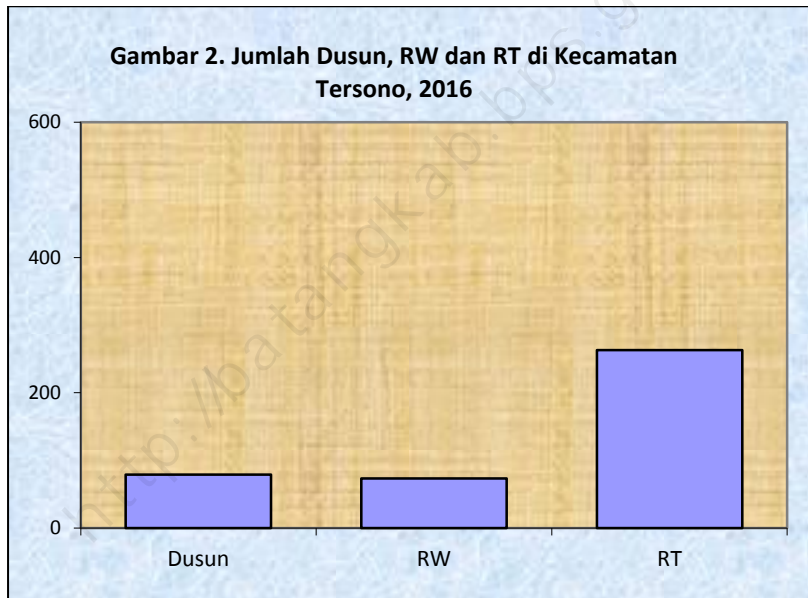
2

PEMERINTAHAN

<http://batangkab.go.id>

BAB II PEMERINTAHAN

Kecamatan Terseno pada tahun 2016 terbagi dalam 20 desa. Wilayah tersebut terdiri dari 79 dusun, 73 Rukun Warga (RW) dan 263 Rukun Tetangga (RT). Jumlah Rukun Tetangga (RT) terbanyak dimiliki oleh Desa Kranggan yaitu sebanyak 8 RT, sedangkan yang paling sedikit dimiliki oleh Desa Harjowinangun Timur, yaitu sebanyak 1 RT. Jumlah perangkat desa di Kecamatan Terseno adalah sebanyak 198 orang. Kantor Kecamatan Terseno terletak di Jalan Raya Terseno Dusun Kauman, Desa Terseno Kode pos 51272.



Tabel 2.1 Klasifikasi Desa Menurut Status Pemerintahan di Kecamatan Tersono,2016

Desa	Desa	Kelurahan
(1)	(2)	(3)
1. Sendang	1	-
2. Gondo	1	-
3. Banteng	1	-
4. Wanar	1	-
5. SumurBanger	1	-
6. Sidalang	1	-
7. Margosono	1	-
8. Plosowangi	1	-
9. Boja	1	-
10. Tersono	1	-
11. Pujut	1	-
12. Tanjungsari	1	-
13. Kranggan	1	-
14. Kebumen	1	-
15. Tegalombo	1	-
16. Satriyan	1	-
17. Rejosari Barat	1	-
18. Rejosari Timur	1	-
19. Harjowinangun Barat	1	-
20. Harjowinangun Timur	1	-
Jumlah	20	-

Sumber : Potensi Desa 2014

Tabel 2.2 Klasifikasi Desa Menurut Tingkat Perkembangan Desa
di Kecamatan Tersono, 2016

Desa	Swadaya	Swakarya	Swasembada
(1)	(2)	(3)	(4)
1. Sendang	1	-	-
2. Gondo	1	-	-
3. Banteng	1	-	-
4. Wanar	1	-	-
5. Sumurbanger	1	-	-
6. Sidalang	1	-	-
7. Margosono	1	-	-
8. Plosowangi	1	-	-
9. Boja	-	1	-
10. Tersono	1	-	-
11. Pujut	-	-	1
12. Tanjungsari	-	1	-
13. Kranggan	-	-	1
14. Kebumen	-	1	-
15. Tegalombo	1	-	-
16. Satriyan	-	1	-
17. Rejosari Barat	-	-	1
18. Rejosari Timur	-	-	1
19. Harjowinangun Barat	-	-	1
20. Harjowinangun Timur	-	1	-
Jumlah	10	5	5

Sumber : Dispermades Kabupaten Batang

Tabel 2.3 Jumlah Dusun, RW dan RT di Kecamatan Tersono, 2016

Desa	Dusun	RW	RT
(1)	(2)	(3)	(4)
1. Sendang	6	5	11
2. Gondo	3	4	9
3. Banteng	3	4	9
4. Wanar	2	2	9
5. SumurBanger	7	6	13
6. Sidalang	5	5	16
7. Margosono	3	3	8
8. Plosowangi	4	4	15
9. Boja	4	4	10
10. Tersono	5	5	16
11. Pujut	3	2	19
12. Tanjungsari	5	3	14
13. Kranggan	8	8	20
14. Kebumen	3	3	25
15. Tegalombo	3	4	14
16. Satriyan	3	3	11
17. Rejosari Barat	5	3	17
18. Rejosari Timur	3	2	8
19. Harjowinangun Barat	1	2	10
20. Harjowinangun Timur	3	1	9
Jumlah	79	73	263

Sumber : Dispermades Kabupaten Batang

Tabel 2.4 Jumlah Perangkat Desa Menurut Jenisnya di Kecamatan Tersono, 2016

Desa	Kepala Desa	Sekretariat Desa			
		Sekretaris Desa	Kaur TU dan Umum	Kaur Keuangan	Kasi Pembangunan
(1)	(2)	(3)	(4)	(5)	(6)
1. Sendang	1	1	-	1	1
2. Gondo	1	1	1	1	1
3. Banteng	1	1	1	1	1
4. Wanar	1	1	1	1	1
5. SumurBanger	1	1	1	1	1
6. Sidalang	1	1	1	1	1
7. Margosono	1	1	1	1	1
8. Plosowangi	1	1	1	1	1
9. Boja	1	1	1	1	1
10. Tersono	1	1	1	1	1
11. Pujut	1	1	1	1	1
12. Tanjungsari	1	1	1	1	1
13. Kranggan	1	1	1	1	1
14. Kebumen	1	1	1	1	1
15. Tegalombo	1	1	1	1	1
16. Satriyan	1	1	1	1	1
17. Rejosari Barat	1	1	1	1	1
18. Rejosari Timur	1	1	1	1	1
19. Harjowinangun Barat	1	1	1	1	1
20. Harjowinangun Timur	1	1	1	1	1
Jumlah	20	20	19	20	20

Tabel 2.4 Lanjutan

Desa	Pelaksana Teknis			Pelaksana Kewilayahan
	Kasi Pemerintahan	Kasi Kesejahteraan	Kasi Pelayanan	Kepala Dusun
(1)	(6)	(7)	(8)	(9)
1. Sendang	1	1	-	2
2. Gondo	1	1	-	2
3. Banteng	1	1	-	2
4. Wanar	1	1	-	2
5. SumurBanger	1	1	-	2
6. Sidalang	1	1	-	3
7. Margosono	1	1	-	2
8. Plosowangi	1	1	-	4
9. Boja	1	1	-	2
10. Tersono	1	1	-	4
11. Pujut	1	1	-	1
12. Tanjungsari	1	1	-	3
13. Kranggan	1	1	-	4
14. Kebumen	1	1	-	2
15. Tegalombo	1	1	-	1
16. Satriyan	1	1	-	3
17. Rejosari Barat	1	1	-	3
18. Rejosari Timur	1	1	-	2
19. Harjowinangun Barat	1	1	-	1
20. Harjowinangun Timur	1	1	-	3
Jumlah	20	20	-	59

Sumber : Kantor Kecamatan

Tabel 2.5 Luas Tanah Bengkok Perangkat Desa Menurut Jenis Tanah di Kecamatan Tersono, 2016 (Hektar)

Desa	Sawah	Kering	Jumlah
(1)	(2)	(3)	(4)
1. Sendang	8,100	0,800	8,900
2. Gondo	9,380	-	9,380
3. Banteng	11,135	-	11,135
4. Wanar	11,855	-	11,855
5. SumurBanger	8,720	2,483	11,203
6. Sidalang	13,343	-	13,343
7. Margosono	11,921	-	11,921
8. Plosowangi	11,958	-	11,958
9. Boja	11,800	-	11,800
10. Tersono	25,870	-	25,870
11. Pujut	24,528	-	24,528
12. Tanjungsari	18,425	-	18,425
13. Kranggan	21,720	-	21,720
14. Kebumen	19,690	-	19,690
15. Tegalombo	8,895	3,545	12,440
16. Satriyan	8,737	-	8,737
17. Rejosari Barat	16,800	-	16,800
18. Rejosari Timur	8,400	-	8,400
19. Harjowinangun Barat	12,855	-	12,855
20. Harjowinangun Timur	21,480	-	21,480
Jumlah	285,612	6,828	292,440

Sumber : Laporan Desa

Tabel 2.6 Luas Tanah Kas Desa Menurut Jenis Tanah
di Kecamatan Tersono, 2016 (Hektar)

Desa	Sawah	Kering	Jumlah
(1)	(2)	(3)	(4)
1. Sendang	1,068	5,370	6,438
2. Gondo	3,600	-	3,600
3. Banteng	1,192	2,000	3,192
4. Wanar	1,272	-	1,272
5. Sumurbanger	0,496	-	0,496
6. Sidalang	1,214	-	1,214
7. Margosono	1,187	0,265	1,452
8. Plosowangi	3,146	-	3,146
9. Boja	1,900	-	1,900
10. Tersono	0,595	0,210	0,805
11. Pujut	2,335	1,865	4,200
12. Tanjungsari	0,714	0,356	1,070
13. Kranggan	1,255	-	1,255
14. Kebumen	1,500	-	1,500
15. Tegalombo	1,500	-	1,500
16. Satriyan	1,195	1,272	2,467
17. Rejosari Barat	1,170	-	1,170
18. Rejosari Timur	0,585	-	0,585
19. Harjowinangun Barat	1,500	-	1,500
20. Harjowinangun Timur	1,500	-	1,500
Jumlah	28,924	11,338	40,262

Sumber : Laporan Desa

Tabel 2.7 Jumlah Tempat Pemungutan Suara (TPS), Jumlah Pemilih dan Pengguna Hak Pilih pada Pemilu 2014 di Kecamatan Tersono

Desa	DPD			DPR		
	TPS	Pemilih	Pengguna Hak Pilih	TPS	Pemilih	Pengguna Hak Pilih
(1)	(2)	(3)	(4)	(5)	(6)	(7)
1. Sendang	3	894	687	3	894	687
2. Gondo	4	1 225	931	4	1 225	931
3. Banteng	4	1 321	1 008	4	1 321	1 008
4. Wanar	4	1 259	994	4	1 259	994
5. SumurBanger	4	1 673	1 309	4	1 673	1 309
6. Sidalang	6	1 845	1 455	6	1 845	1 455
7. Margosono	3	833	646	3	833	646
8. Plosowangi	5	1 596	1 224	5	1 596	1 224
9. Boja	5	1 224	986	5	1 224	986
10. Tersono	7	2 376	1 888	7	2 376	1 888
11. Pujut	5	1 923	1 421	5	1 923	1 421
12. Tanjungsari	5	1 711	1 321	5	1 711	1 321
13. Kranggan	8	2 940	2 349	8	2 940	2 349
14. Kebumen	7	2 736	2 160	7	2 736	2 160
15. Tegalombo	4	1 441	1 045	4	1 441	1 045
16. Satriyan	4	1 428	1 169	4	1 428	1 169
17. Rejosari Barat	6	2 062	1 690	6	2 062	1 690
18. Rejosari Timur	3	1 092	817	3	1 092	817
19. Harjowinangun Barat	3	999	770	3	999	770
20. Harjowinangun Timur	2	917	757	2	917	757
Jumlah	92	31 496	24 627	92	31 496	24 627

Sumber : KPU Kabupaten Batang

Lanjutan Tabel 2.7

Desa	DPRD Kabupaten			DPRD Provinsi		
	TPS	Pemilih	Pengguna Hak Pilih	TPS	Pemilih	Pengguna Hak Pilih
(1)	(2)	(3)	(4)	(5)	(6)	(7)
1. Sendang	3	894	687	3	894	687
2. Gondo	4	1 225	931	4	1 225	931
3. Banteng	4	1 321	1 008	4	1 321	1 008
4. Wanar	4	1 259	994	4	1 259	994
5. SumurBanger	4	1 673	1 309	4	1 673	1 309
6. Sidalang	6	1 845	1 455	6	1 845	1 455
7. Margosono	3	833	646	3	833	646
8. Plosowangi	5	1 596	1 224	5	1 596	1 224
9. Boja	5	1 224	986	5	1 224	986
10. Tersono	7	2 376	1 888	7	2 376	1 888
11. Pujut	5	1 923	1 421	5	1 923	1 421
12. Tanjungsari	5	1 711	1 321	5	1 711	1 321
13. Kranggan	8	2 940	2 349	8	2 940	2 349
14. Kebumen	7	2 736	2 160	7	2 736	2 160
15. Tegalombo	4	1 441	1 045	4	1 441	1 045
16. Satriyan	4	1 428	1 169	4	1 428	1 169
17. Rejosari Barat	6	2 062	1 690	6	2 062	1 690
18. Rejosari Timur	3	1 092	817	3	1 092	817
19. Harjowinangun Barat	3	999	770	3	999	770
20. Harjowinangun Timur	2	917	757	2	917	757
Jumlah	9 2	31 496	24 627	9 2	31 496	24 627

Sumber : KPU Kabupaten Batang



3

PENDUDUK dan KETENAGAKERJAAN

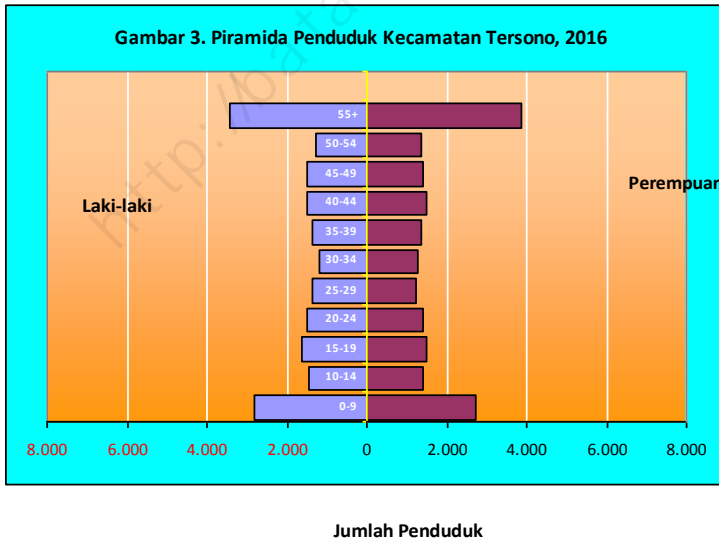
Kecamatan dalam angka 2017

BAB III PENDUDUK

Berdasarkan hasil proyeksi penduduk, jumlah penduduk Kecamatan Tersono tahun 2016 adalah sebanyak 38.091 jiwa. Dari hasil proyeksi tersebut, diperoleh rasio jenis kelamin penduduk Kecamatan Tersono dibawah 100 yaitu sebesar 99,93. Hal ini menggambarkan bahwa jumlah penduduk perempuan lebih banyak daripada jumlah penduduk laki-laki.

Sejalan dengan kenaikan jumlah penduduk maka kepadatan penduduk dalam kurun waktu tiga tahun terakhir (2012–2014) cenderung mengalami kenaikan, pada tahun 2014 tercatat sebesar 752 jiwa/km², pada tahun 2015 tercatat sebesar 758 jiwa/km², dan pada tahun 2016 menjadi 772 jiwa/km². Jumlah penduduk yang terus bertambah setiap tahun tidak diimbangi dengan pemerataan penyebaran penduduk di tiap desa. Wilayah terpadat tercatat di Desa Kebumen sebanyak 829 jiwa/km² dan terjarang penduduknya adalah Desa Margosono yaitu 293 jiwa/km².

Dari hasil laporan penduduk kecamatan, mutasi penduduk yang terjadi pada tahun 2016 di Kecamatan Tersono menunjukkan bahwa mutasi yang menambah jumlah penduduk (jumlah kelahiran dan penduduk yang pindah datang) lebih besar dari mutasi yang mengurangi jumlah penduduk (kematian dan penduduk yang pindah pergi), sehingga jumlah penduduk menjadi bertambah dibanding tahun sebelumnya.



Tabel 3.1 Jumlah Penduduk Menurut Jenis Kelamin dan Sex Rasio
di Kecamatan Tersono, 2016

Desa	Penduduk (jiwa)			Sex Rasio
	Laki-laki	Perempuan	Jumlah	
(1)	(2)	(3)	(4)	(5)
1 Sendang	578	573	1 151	100,87
2 Gondo	827	817	1 644	101,22
3 Banteng	809	816	1 625	99,14
4 Wanar	649	695	1 344	93,38
5 SumurBanger	1 064	1 030	2 094	103,30
6 Sidalang	1 100	1 126	2 226	97,69
7 Margosono	459	501	960	91,62
8 Plosowangi	891	873	1 764	102,06
9 Boja	705	708	1 413	99,58
10 Tersono	1 385	1 420	2 805	97,54
11 Pujut	1 137	1 095	2 232	103,84
12 Tanjungsari	1 014	1 066	2 080	95,12
13 Kranggan	1 719	1 617	3 336	106,31
14 Kebumen	1 693	1 762	3 455	96,08
15 Tegalombo	895	901	1 796	99,33
16 Satriyan	888	931	1 819	95,38
17 Rejosari Barat	1 402	1 326	2 728	105,73
18 Rejosari Timur	622	610	1 232	101,97
19 Harjowinangun Barat	644	615	1 259	104,72
20 Harjowinangun Timur	550	570	1 120	96,49
Jumlah	19 039	19 052	38 091	99,93
2015	18 717	18 687	37 404	100,16
2014	18 654	18 652	37 306	100,01

Sumber : Proyeksi Penduduk Hasil SP2010

Tabel 3.2 Jumlah Penduduk Menurut Kelompok Umur dan Jenis Kelamin di Kecamatan Tersono, 2016

Kelompok Umur	Laki-laki	Perempuan	Jumlah
(1)	(2)	(3)	(4)
0 - 4	1 425	1 373	2 798
5 - 9	1 409	1 347	2 756
10 - 14	1 448	1 409	2 857
15 - 19	1 612	1 515	3 127
20 - 24	1 516	1 421	2 937
25 - 29	1 356	1 250	2 606
30 - 34	1 198	1 275	2 473
35 - 39	1 374	1 359	2 733
40 - 44	1 486	1 477	2 963
45 - 49	1 505	1 388	2 893
50 - 54	1 286	1 349	2 635
55 - 59	1 117	1 205	2 322
60 - 64	924	914	1 838
65 - 69	624	655	1 279
70+	759	1 115	1 874
Jumlah	19 039	19 052	38 091
2015	18 727	18 687	37 414
2014	18 560	18 522	37 082

Sumber : Proyeksi Penduduk Hasil SP2010

Tabel 3.3 Jumlah Penduduk Menurut Kelompok Umur dan Desa di Kecamatan Tersono, 2016

Desa	Kelompok Umur		
	0 - 9	10 - 14	15 - 19
(1)	(2)	(3)	(4)
1 Sendang	177	73	92
2 Gondo	251	128	143
3 Banteng	250	124	129
4 Wanar	235	97	81
5 SumurBanger	340	181	176
6 Sidalang	366	198	172
7 Margosono	166	76	59
8 Plosowangi	254	128	159
9 Boja	201	112	126
10 Tersono	358	205	261
11 Pujut	358	169	190
12 Tanjungsari	235	172	196
13 Kranggan	464	250	285
14 Kebumen	471	246	283
15 Tegalombo	299	124	133
16 Satriyan	310	111	144
17 Rejosari Barat	372	186	174
18 Rejosari Timur	152	77	106
19 Harjowinangun Barat	150	106	115
20 Harjowinangun Timur	145	94	103
Jumlah	5 554	2 857	3 127

Sumber : Proyeksi Penduduk Hasil SP2010

Lanjutan Tabel 3.3

Desa	Kelompok Umur			
	20 - 24	25 - 29	30 - 34	35 - 39
(1)	(5)	(6)	(7)	(8)
1 Sendang	104	75	54	84
2 Gondo	109	95	86	100
3 Banteng	123	96	107	90
4 Wanar	91	93	108	83
5 SumurBanger	142	181	130	181
6 Sidalang	175	152	153	162
7 Margosono	85	55	52	82
8 Plosowangi	149	105	122	108
9 Boja	98	76	102	154
10 Tersono	211	219	185	231
11 Pujut	173	162	166	148
12 Tanjungsari	156	125	132	134
13 Kranggan	294	232	237	222
14 Kebumen	251	252	209	266
15 Tegalombo	142	137	107	153
16 Satriyan	150	129	119	107
17 Rejosari Barat	209	175	155	184
18 Rejosari Timur	88	92	74	82
19 Harjowinangun Barat	99	81	92	95
20 Harjowinangun Timur	88	74	83	85
Jumlah	2 937	2 606	2 473	2 733

Sumber : Proyeksi Penduduk Hasil SP2010

Lanjutan Tabel 3.3

Desa	Kelompok Umur			
	40 - 44	45 - 49	50 - 54	55 +
(1)	(9)	(10)	(11)	(12)
1 Sendang	79	86	74	259
2 Gondo	141	124	95	373
3 Banteng	140	131	97	337
4 Wanar	112	102	95	245
5 SumurBanger	161	160	158	279
6 Sidalang	168	176	158	344
7 Margosono	72	63	69	179
8 Plosowangi	140	113	124	363
9 Boja	87	65	103	287
10 Tersono	200	224	174	558
11 Pujut	171	163	131	399
12 Tanjungsari	160	162	195	415
13 Kranggan	298	264	246	541
14 Kebumen	272	267	244	696
15 Tegalombo	106	104	96	395
16 Satriyan	119	150	112	365
17 Rejosari Barat	246	243	216	571
18 Rejosari Timur	108	109	84	263
19 Harjowinangun Barat	100	98	87	236
20 Harjowinangun Timur	83	89	77	208
Jumlah	2 963	2 893	2 635	7 313

Sumber : Proyeksi Penduduk Hasil SP2010

Tabel 3.4 Jumlah Penduduk Menurut Status Kewarganegaraan
di Kecamatan Tersono, 2016

Desa	Status Kewarganegaraan (jiwa)		
	WNI	WNA	Jumlah
(1)	(2)	(3)	(5)
1 Sendang	1 151	-	1 151
2 Gondo	1 644	-	1 644
3 Banteng	1 625	-	1 625
4 Wanar	1 344	-	1 344
5 SumurBanger	2 094	-	2 094
6 Sidalang	2 226	-	2 226
7 Margosono	960	-	960
8 Plosowangi	1 764	-	1 764
9 Boja	1 413	-	1 413
10 Tersono	2 805	-	2 805
11 Pujut	2 232	-	2 232
12 Tanjungsari	2 080	-	2 080
13 Kranggan	3 336	-	3 336
14 Kebumen	3 455	-	3 455
15 Tegalombo	1 796	-	1 796
16 Satriyan	1 819	-	1 819
17 Rejosari Barat	2 728	-	2 728
18 Rejosari Timur	1 232	-	1 232
19 Harjowinangun Barat	1 259	-	1 259
20 Harjowinangun Timur	1 128	-	1 128
Jumlah	3 8091	-	3 8091

Sumber : Proyeksi Penduduk Hasil SP2010

Tabel 3.5 Kepadatan Penduduk per Hektar dan Kilometer Persegi di Kecamatan Tersono, 2016

Desa	Luas Desa		Jumlah Penduduk	Kepadatan Penduduk	
	Hektar	Km ²		per Ha	per Km ²
(1)	(2)	(3)	(4)	(5)	(6)
1 Sendang	194,40	1,94	1 151	5,92	592
2 Gondo	254,18	2,54	1 644	6,47	647
3 Banteng	201,49	2,02	1 625	8,07	807
4 Wanar	473,85	4,74	1 344	2,84	284
5 SumurBanger	215,00	2,15	2 094	9,74	974
6 Sidalang	359,38	3,59	2 226	6,19	619
7 Margosono	161,92	1,62	960	5,93	593
8 Plosowangi	177,18	1,77	1 764	9,96	996
9 Boja	175,37	1,75	1 413	8,06	806
10 Tersono	180,23	1,80	2 805	15,56	1 556
11 Pujut	193,96	1,94	2 232	11,51	1 151
12 Tanjungsari	160,53	1,61	2 080	12,96	1 296
13 Kranggan	367,65	3,68	3 336	9,07	907
14 Kebumen	417,76	4,18	3 455	8,27	827
15 Tegalombo	374,00	3,74	1 796	4,80	480
16 Satriyan	209,31	2,09	1 819	8,69	869
17 Rejosari Barat	207,66	2,08	2 728	13,14	1 314
18 Rejosari Timur	121,63	1,22	1 232	10,13	1 013
19 Harjowinangun Barat	109,75	1,10	1 259	11,47	1 147
20 Harjowinangun Timur	377,73	3,78	1 128	2,99	299
Jumlah	4 932,98	49,33	3 8091	7,72	772

Sumber : Proyeksi Penduduk Hasil SP2010

Tabel 3.6 Jumlah Penduduk Lahir dan Mati Menurut Jenis Kelamin di Kecamatan Tersono, 2016

Desa	Lahir		Mati	
	Laki-laki	Perempuan	Laki-laki	Perempuan
(1)	(2)	(3)	(4)	(5)
1 Sendang	5	5	2	4
2 Gondo	6	7	4	5
3 Banteng	3	5	1	3
4 Wanar	-	2	-	-
5 SumurBanger	16	13	13	8
6 Sidalang	-	-	-	-
7 Margosono	-	-	-	-
8 Plosowangi	14	4	4	3
9 Boja	-	1	-	-
10 Tersono	5	10	3	11
11 Pujut	-	-	-	-
12 Tanjungsari	19	10	8	5
13 Kranggan	29	23	11	16
14 Kebumen	6	2	-	-
15 Tegalombo	1	1	-	1
16 Satriyan	10	7	2	3
17 Rejosari Barat	13	10	11	9
18 Rejosari Timur	5	5	-	-
19 Harjowinangun Barat	8	10	3	4
20 Harjowinangun Timur	9	7	7	1
Jumlah	149	122	69	73

Sumber : Kantor Kecamatan

Tabel 3.7 Jumlah Penduduk Datang dan Pindah Menurut Jenis Kelamin di Kecamatan Tersono, 2016

Desa	Datang		Pindah	
	Laki-laki	Perempuan	Laki-laki	Perempuan
(1)	(2)	(3)	(4)	(5)
1 Sendang	-	-	1	-
2 Gondo	8	6	-	4
3 Banteng	3	10	5	8
4 Wanar	-	-	-	-
5 SumurBanger	3	5	3	2
6 Sidalang	-	-	-	-
7 Margosono	-	1	-	1
8 Plosowangi	6	9	7	5
9 Boja	-	-	1	5
10 Tersono	5	4	10	13
11 Pujut	-	-	-	-
12 Tanjungsari	8	5	13	10
13 Kranggan	15	17	16	26
14 Kebumen	2	5	-	-
15 Tegalombo	-	-	1	2
16 Satriyan	2	3	1	1
17 Rejosari Barat	11	18	15	26
18 Rejosari Timur	-	-	-	-
19 Harjowinangun Barat	7	14	3	4
20 Harjowinangun Timur	3	5	4	8
Jumlah	73	102	80	115

Sumber : Kantor Kecamatan



4

SOSIAL

Kecamatan dalam angka 2017

BAB IV SOSIAL

Peningkatan pendidikan merupakan faktor terpenting dalam pembangunan di Indonesia. Baik dilihat dari sudut pandang penduduk sebagai obyek pembangunan maupun sebagai subyek pembangunan. Keberhasilan pembangunan di suatu daerah dapat ditengarai salah satunya dengan tingginya tingkat pendidikan penduduknya. Tentunya hal ini tidak lepas dari sarana pendidikan yang tersedia di daerah tersebut.

Dibawah naungan Dinas Pendidikan, jumlah sekolah SD sebanyak 30, dengan jumlah guru 227 orang dan murid 2.288 ; sekolah SMP sebanyak 5, dengan jumlah guru 81 orang dan murid 758 ; sekolah SMA sebanyak 2, dengan jumlah guru 34 orang dan murid 270.


Sedangkan dibawah naungan Kementerian Agama, jumlah sekolah MI sebanyak 13, dengan jumlah guru 108 orang dan murid 1.294 ; sekolah MTs sebanyak 2, dengan jumlah guru 37 orang dan murid 541.

Masih berkaitan dengan penduduk sebagai subyek dan obyek pembangunan, kesehatan merupakan salah satu faktor yang perlu diperhatikan oleh semua pihak, baik masyarakat umum maupun pemerintah. Peran pemerintah dalam masalah pembangunan kesehatan masyarakat disini salah satunya adalah sebagai penyedia fasilitas kesehatan beserta tenaga kesehatannya. Ketersediaan dan kemudahan memperoleh fasilitas kesehatan berdampak pada semakin mudahnya masyarakat mendapatkan pelayanan medis secara lebih baik.

Sarana kesehatan yang ada antara lain puskesmas perawatan 1 unit, puskesmas pembantu 2 unit, posyandu 58 unit, praktek dokter perseorangan 2 unit dan apotik 3 unit. Sedangkan tenaga kesehatan yang ada antara lain, dokter umum 3 orang, perawat 3 orang, bidan 24 orang.

Kesadaran akan pentingnya KB masyarakat Kecamatan Tersono pada tahun 2016 mengalami penurunan. Hal ini ditunjukkan dengan berkurangnya jumlah peserta KB aktif dari 7.103 pada tahun 2015 menjadi 7.022 peserta pada tahun 2016. Tren metode kontrasepsi yang digunakan secara umum tidak mengalami perubahan. Metode kontrasepsi yang bersifat tidak permanen diminati oleh lebih banyak peserta KB aktif dari pada Metode Kontrasepsi Jangka Panjang (MKJP). Lebih spesifik metode suntik

merupakan metode kontrasepsi yang paling banyak digunakan, sementara MOP pesertanya paling sedikit



Tabel 4.1 Banyaknya Sekolah Taman Kanak-kanak dan Raudhatul Athfal di Kecamatan Tersono Tahun Pelajaran 2016/2017

Desa	TK		RA	
	Negeri	Swasta	Negeri	Swasta
(1)	(2)	(3)	(4)	(5)
1 Sendang	-	1	-	-
2 Gondo	-	1	-	-
3 Banteng	-	1	-	-
4 Wanar	-	1	-	1
5 SumurBanger	-	1	-	-
6 Sidalang	-	1	-	1
7 Margosono	-	1	-	-
8 Plosowangi	-	1	-	-
9 Boja	-	2	-	-
10 Tersono	-	1	-	-
11 Pujut	-	2	-	-
12 Tanjungsari	-	3	-	-
13 Kranggan	-	4	-	-
14 Kebumen	-	1	-	1
15 Tegalombo	-	1	-	-
16 Satriyan	-	2	-	1
17 Rejosari Barat	-	2	-	-
18 Rejosari Timur	-	1	-	-
19 Harjowinangun Barat	-	1	-	1
20 Harjowinangun Timur	-	1	-	-
Jumlah	-	29	-	5

Sumber : Dinas Pendidikan dan Kebudayaan Kabupaten Batang

Tabel 4.2 Banyaknya Sekolah Dasar dan Madrasah Ibtidaiyah di Kecamatan Tersono Tahun Pelajaran 2016/2017

Desa	SD		MI	
	Negeri	Swasta	Negeri	Swasta
(1)	(2)	(3)	(4)	(5)
1 Sendang	1	-	-	1
2 Gondo	2	-	-	-
3 Banteng	1	-	-	-
4 Wanar	1	-	-	1
5 Sumurbanger	2	-	-	-
6 Sidalang	2	-	-	1
7 Margosono	1	-	-	-
8 Plosowangi	1	-	-	1
9 Boja	2	-	-	-
10 Tersono	1	-	-	-
11 Pujut	2	-	-	-
12 Tanjungsari	1	-	-	2
13 Kranggan	2	1	-	2
14 Kebumen	2	-	-	1
15 Tegalombo	2	-	-	-
16 Satriyan	2	-	-	1
17 Rejosari Barat	1	-	-	1
18 Rejosari Timur	1	-	-	1
19 Harjowinangun Barat	1	-	-	1
20 Harjowinangun Timur	1	-	-	-
Jumlah	29	1	-	13

Sumber : Dinas Pendidikan dan Kebudayaan Kabupaten Batang

Tabel 4.3 Banyaknya Sekolah Menengah Pertama dan Madrasah Tsanawiyah di Kecamatan Tersono Tahun Pelajaran 2016/2017

Desa	SMP		SMP Terbuka		MTs	
	Negeri	Swasta	Negeri	Swasta	Negeri	Swasta
(1)	(2)	(3)	(4)	(5)	(6)	(7)
1 Sendang	-	-	-	-	-	-
2 Gondo	-	-	-	-	-	-
3 Banteng	-	-	-	-	-	-
4 Wanar	-	-	-	-	-	-
5 SumurBanger	-	-	-	-	-	-
6 Sidalang	1	-	-	-	-	-
7 Margosono	-	-	-	-	-	-
8 Plosowangi	-	-	-	-	-	-
9 Boja	-	-	-	-	-	-
10 Tersono	1	-	1	-	-	-
11 Pujut	-	-	-	-	-	-
12 Tanjungsari	-	-	-	-	-	2
13 Kranggan	-	-	-	-	-	-
14 Kebumen	-	-	-	-	-	-
15 Tegalombo	-	-	-	-	-	-
16 Satriyan	-	-	-	-	-	-
17 Rejosari Barat	-	-	-	-	-	-
18 Rejosari Timur	-	1	-	-	-	-
19 Harjowinangun Barat	1	-	-	-	-	-
20 Harjowinangun Timur	-	-	-	-	-	-
Jumlah	3	1	1	-	-	2

Sumber : Dinas Pendidikan dan Kebudayaan Kabupaten Batang

Tabel 4.4 Banyaknya Sekolah Menengah Atas, Kejuruan dan Madrasah Aliyah di Kecamatan Tersono Tahun Pelajaran 2016/2017

Desa	SMA		SMK		MA	
	Negeri	Swasta	Negeri	Swasta	Negeri	Swasta
(1)	(2)	(3)	(4)	(5)	(6)	(7)
1 Sendang	-	-	-	-	-	-
2 Gondo	-	-	-	-	-	-
3 Banteng	-	-	-	-	-	-
4 Wanar	-	-	-	-	-	-
5 SumurBanger	-	-	-	-	-	-
6 Sidalang	-	-	-	-	-	-
7 Margosono	-	-	-	-	-	-
8 Plosowangi	-	-	-	-	-	-
9 Boja	-	-	-	-	-	-
10 Tersono	-	1	-	-	-	-
11 Pujut	-	-	-	-	-	-
12 Tanjungsari	-	-	-	-	-	-
13 Kranggan	-	-	-	-	-	-
14 Kebumen	-	-	-	-	-	-
15 Tegalombo	-	-	-	-	-	-
16 Satriyan	-	-	-	-	-	-
17 Rejosari Barat	-	1	-	-	-	-
18 Rejosari Timur	-	-	-	-	-	-
19 Harjowinangun Barat	-	-	-	-	-	-
20 Harjowinangun Timur	-	-	-	-	-	-
Jumlah	-	2	-	-	-	-

Sumber : Dinas Pendidikan dan Kebudayaan Kabupaten Batang

Tabel 4.5 Banyaknya Murid Taman Kanak-kanak dan Raudhatul Athfal di Kecamatan Tersono Tahun Pelajaran 2016/2017

Desa	TK		RA	
	Negeri	Swasta	Negeri	Swasta
(1)	(2)	(3)	(4)	(5)
1 Sendang	-	41	-	-
2 Gondo	-	29	-	-
3 Banteng	-	46	-	-
4 Wanar	-	29	-	24
5 SumurBanger	-	44	-	-
6 Sidalang	-	25	-	39
7 Margosono	-	31	-	-
8 Plosowangi	-	38	-	-
9 Boja	-	84	-	-
10 Tersono	-	39	-	-
11 Pujut	-	84	-	-
12 Tanjungsari	-	188	-	-
13 Kranggan	-	148	-	-
14 Kebumen	-	40	-	54
15 Tegalombo	-	43	-	-
16 Satriyan	-	31	-	19
17 Rejosari Barat	-	110	-	-
18 Rejosari Timur	-	37	-	-
19 Harjowinangun Barat	-	15	-	18
20 Harjowinangun Timur	-	37	-	-
Jumlah	-	1139	-	154

Sumber : Dinas Pendidikan dan Kebudayaan Kabupaten Batang

Tabel 4.6 Banyaknya Murid Sekolah Dasar dan Madrasah Ibtidaiyah di Kecamatan Tersono Tahun Pelajaran 2016/2017

Desa	SD		MI	
	Negeri	Swasta	Negeri	Swasta
(1)	(2)	(3)	(4)	(5)
1 Sendang	85	-	-	49
2 Gondo	139	-	-	-
3 Banteng	154	-	-	-
4 Wanar	67	-	-	52
5 Sumurbanger	205	-	-	-
6 Sidalang	120	-	-	134
7 Margosono	57	-	-	-
8 Plosowangi	108	-	-	64
9 Boja	114	-	-	-
10 Tersono	137	-	-	-
11 Pujut	184	-	-	-
12 Tanjungsari	32	-	-	386
13 Kranggan	112	84	-	193
14 Kebumen	158	-	-	116
15 Tegalombo	169	-	-	-
16 Satriyan	93	-	-	60
17 Rejosari Barat	111	-	-	98
18 Rejosari Timur	54	-	-	51
19 Harjowinangun Barat	40	-	-	91
20 Harjowinangun Timur	65	-	-	-
Jumlah	2204	84	-	1294

Sumber : Dinas Pendidikan dan Kebudayaan Kabupaten Batang

Tabel 4.7 Banyaknya Murid Sekolah Menengah Pertama dan Madrasah Tsanawiyah di Kecamatan Tersono Tahun Pelajaran 2016/2017

Desa	SMP		SMP Terbuka		MTs	
	Negeri	Swasta	Negeri	Swasta	Negeri	Swasta
(1)	(2)	(3)	(4)	(5)	(6)	(7)
1 Sendang	-	-	-	-	-	-
2 Gondo	-	-	-	-	-	-
3 Banteng	-	-	-	-	-	-
4 Wanar	-	-	-	-	-	-
5 SumurBanger	-	-	-	-	-	-
6 Sidalang	267	-	-	-	-	-
7 Margosono	-	-	-	-	-	-
8 Plosowangi	-	-	-	-	-	-
9 Boja	-	-	-	-	-	-
10 Tersono	472	-	33	-	-	-
11 Pujut	-	-	-	-	-	-
12 Tanjungsari	-	-	-	-	-	541
13 Kranggan	-	-	-	-	-	-
14 Kebumen	-	-	-	-	-	-
15 Tegalombo	-	-	-	-	-	-
16 Satriyan	-	-	-	-	-	-
17 Rejosari Barat	-	-	-	-	-	-
18 Rejosari Timur	-	81	-	-	-	-
19 Harjowinangun Barat	172	-	-	-	-	-
20 Harjowinangun Timur	-	-	-	-	-	-
Jumlah	644	81	33	-	-	541

Sumber : Dinas Pendidikan dan Kebudayaan Kabupaten Batang

Tabel 4.8 Banyaknya Murid Sekolah Menengah Atas, Kejuruan dan Madrasah Aliyah di Kecamatan Tersono Tahun Pelajaran 2016/2017

Desa	SMA		SMK		MA	
	Negeri	Swasta	Negeri	Swasta	Negeri	Swasta
(1)	(2)	(3)	(4)	(5)	(6)	(7)
1 Sendang	-	-	-	-	-	-
2 Gondo	-	-	-	-	-	-
3 Banteng	-	-	-	-	-	-
4 Wanar	-	-	-	-	-	-
5 SumurBanger	-	-	-	-	-	-
6 Sidalang	-	-	-	-	-	-
7 Margosono	-	-	-	-	-	-
8 Plosowangi	-	-	-	-	-	-
9 Boja	-	-	-	-	-	-
10 Tersono	-	209	-	-	-	-
11 Pujut	-	-	-	-	-	-
12 Tanjungsari	-	-	-	-	-	-
13 Kranggan	-	-	-	-	-	-
14 Kebumen	-	-	-	-	-	-
15 Tegalombo	-	-	-	-	-	-
16 Satriyan	-	-	-	-	-	-
17 Rejosari Barat	-	61	-	-	-	-
18 Rejosari Timur	-	-	-	-	-	-
19 Harjowinangun Barat	-	-	-	-	-	-
20 Harjowinangun Timur	-	-	-	-	-	-
Jumlah	-	270	-	-	-	-

Sumber : Dinas Pendidikan dan Kebudayaan Kabupaten Batang

Tabel 4.9 Banyaknya Guru Taman Kanak-kanak dan Raudhatul Athfal di Kecamatan Tersono Tahun Pelajaran 2016/2017

Desa	TK		RA	
	PNS	Non PNS	PNS	Non PNS
(1)	(2)	(3)	(4)	(5)
1 Sendang	1	2	-	-
2 Gondo	-	3	-	-
3 Banteng	-	3	-	-
4 Wanar	-	3	-	1
5 SumurBanger	-	2	-	-
6 Sidalang	-	3	-	1
7 Margosono	1	3	-	-
8 Plosowangi	-	3	-	-
9 Boja	-	6	-	-
10 Tersono	-	3	-	-
11 Pujut	2	6	-	-
12 Tanjungsari	1	17	-	-
13 Kranggan	-	13	-	-
14 Kebumen	-	4	-	4
15 Tegalombo	-	3	-	-
16 Satriyan	-	3	-	2
17 Rejosari Barat	-	9	-	-
18 Rejosari Timur	-	4	-	-
19 Harjowinangun Barat	1	-	-	2
20 Harjowinangun Timur	1	3	-	-
Jumlah	7	93	-	10

Sumber : Dinas Pendidikan dan Kebudayaan Kabupaten Batang

Tabel 4.10 Banyaknya Guru Sekolah Dasar dan Madrasah Ibtidaiyah di Kecamatan Tersono Tahun Pelajaran 2016/2017

Desa	SD		MI	
	PNS	Non PNS	PNS	Non PNS
(1)	(2)	(3)	(4)	(5)
1 Sendang	4	4	1	5
2 Gondo	10	4	-	-
3 Banteng	3	3	-	-
4 Wanar	4	4	2	5
5 SumurBanger	11	4	-	-
6 Sidalang	11	4	5	5
7 Margosono	3	5	-	-
8 Plosowangi	6	2	3	4
9 Boja	12	3	-	-
10 Tersono	6	2	-	-
11 Pujut	10	5	-	-
12 Tanjungsari	3	4	11	13
13 Kranggan	10	13	4	12
14 Kebumen	13	3	4	4
15 Tegalombo	10	4	-	-
16 Satriyan	10	7	4	5
17 Rejosari Barat	6	1	3	3
18 Rejosari Timur	6	2	2	5
19 Harjowinangun Barat	6	2	4	4
20 Harjowinangun Timur	4	3	-	-
Jumlah	148	79	43	65

Sumber : Dinas Pendidikan dan Kebudayaan Kabupaten Batang

Tabel 4.11 Banyaknya Guru Sekolah Menengah Pertama dan Madrasah Tsanawiyah di Kecamatan Tersono Tahun Pelajaran 2016/2017

Desa	SMP		SMP Terbuka		MTs	
	PNS	Non PNS	PNS	Non PNS	PNS	Non PNS
(1)	(2)	(3)	(4)	(5)	(6)	(7)
1 Sendang	-	-	-	-	-	-
2 Gondo	-	-	-	-	-	-
3 Banteng	-	-	-	-	-	-
4 Wanar	-	-	-	-	-	-
5 SumurBanger	-	-	-	-	-	-
6 Sidalang	19	-	-	-	-	-
7 Margosono	-	-	-	-	-	-
8 Plosowangi	-	-	-	-	-	-
9 Boja	-	-	-	-	-	-
10 Tersono	12	2	15	-	-	-
11 Pujut	-	-	-	-	-	-
12 Tanjungsari	-	-	-	-	6	31
13 Kranggan	-	-	-	-	-	-
14 Kebumen	-	-	-	-	-	-
15 Tegalombo	-	-	-	-	-	-
16 Satriyan	-	-	-	-	-	-
17 Rejosari Barat	-	-	-	-	-	-
18 Rejosari Timur	-	14	-	-	-	-
19 Harjowinangun Barat	14	2	-	-	-	-
20 Harjowinangun Timur	-	-	-	-	-	-
Jumlah	48	18	15	-	6	31

Sumber : Dinas Pendidikan dan Kebudayaan Kabupaten Batang

Tabel 4.12 Banyaknya Guru Sekolah Menengah Atas, Kejuruan dan Madrasah Aliyah di Kecamatan Tersono Tahun Pelajaran 2016/2017

Desa	SMA		SMK		MA	
	PNS	Non PNS	PNS	Non PNS	PNS	Non PNS
(1)	(2)	(3)	(4)	(5)	(6)	(7)
1 Sendang	-	-	-	-	-	-
2 Gondo	-	-	-	-	-	-
3 Banteng	-	-	-	-	-	-
4 Wanar	-	-	-	-	-	-
5 SumurBanger	-	-	-	-	-	-
6 Sidalang	-	-	-	-	-	-
7 Margosono	-	-	-	-	-	-
8 Plosowangi	-	-	-	-	-	-
9 Boja	-	-	-	-	-	-
10 Tersono	-	22	-	-	-	-
11 Pujut	-	-	-	-	-	-
12 Tanjungsari	-	-	-	-	-	-
13 Kranggan	-	-	-	-	-	-
14 Kebumen	-	-	-	-	-	-
15 Tegalombo	-	-	-	-	-	-
16 Satriyan	-	-	-	-	-	-
17 Rejosari Barat	1	11	-	-	-	-
18 Rejosari Timur	-	-	-	-	-	-
19 Harjowinangun Barat	-	-	-	-	-	-
20 Harjowinangun Timur	-	-	-	-	-	-
Jumlah	1	33	-	-	-	-

Sumber : Dinas Pendidikan dan Kebudayaan Kabupaten Batang

Tabel 4.13 Jumlah Penduduk Menurut Agama di Kecamatan Tersono, 2016

Desa	Islam	Kristen/ Protestan	Katolik	Hindu	Budha	Jumlah
(1)	(2)	(3)	(4)	(5)	(6)	(7)
1 Sendang	1 151	-	-	-	-	1 151
2 Gondo	1 644	-	-	-	-	1 644
3 Banteng	1 625	-	-	-	-	1 625
4 Wanar	1 344	-	-	-	-	1 344
5 SumurBanger	2 093	-	1	-	-	2 094
6 Sidalang	2 226	-	-	-	-	2 226
7 Margosono	960	-	-	-	-	960
8 Plosowangi	1 764	-	-	-	-	1 764
9 Boja	1 413	-	-	-	-	1 413
10 Tersono	2 765	37	3	-	-	2 805
11 Pujut	2 231	1	-	-	-	2 232
12 Tanjungsari	2 068	11	1	-	-	2 080
13 Kranggan	3 336	-	-	-	-	3 336
14 Kebumen	3 455	-	-	-	-	3 455
15 Tegalombo	1 793	3	-	-	-	1 796
16 Satriyan	1 819	-	-	-	-	1 819
17 Rejosari Barat	2 725	3	-	-	-	2 728
18 Rejosari Timur	1 228	4	-	-	-	1 232
19 Harjowinangun Barat	1 259	-	-	-	-	1 259
20 Harjowinangun Timur	1 120	-	-	-	-	1 120
Jumlah	38 027	59	5	-	-	38 091

Sumber : Proyeksi Penduduk Hasil SP2010

Tabel 4.14 Jumlah Tempat Ibadah di Kecamatan Tersono, 2016

	Desa	Masjid	Mushola	Gereja	Pura	Vihara	Jumlah
	(1)	(2)	(3)	(4)	(5)	(6)	(7)
1	Sendang	3	7	-	-	-	10
2	Gondo	3	6	-	-	-	9
3	Banteng	3	8	-	-	-	11
4	Wanar	2	6	-	-	-	8
5	SumurBanger	4	8	-	-	-	12
6	Sidalang	4	11	-	-	-	15
7	Margosono	3	6	-	-	-	9
8	Plosowangi	4	9	-	-	-	13
9	Boja	3	11	-	-	-	14
10	Tersono	3	17	-	-	-	20
11	Pujut	2	13	-	-	-	15
12	Tanjungsari	4	8	-	-	-	12
13	Kranggan	5	17	-	-	-	22
14	Kebumen	3	23	-	-	-	26
15	Tegalombo	2	11	-	-	-	13
16	Satriyan	2	12	-	-	-	14
17	Rejosari Barat	4	11	-	-	-	15
18	Rejosari Timur	3	9	-	-	-	12
19	Harjowinangun Barat	1	5	-	-	-	6
20	Harjowinangun Timur	3	7	-	-	-	10
	Jumlah	61	205	-	-	-	266

Sumber : KUA Kecamatan Tersono

Tabel 4.15 Jumlah Nikah, Talak, Cerai dan Rujuk di Kecamatan Tersono, 2016

Desa	Nikah	Talak	Cerai	Rujuk
(1)	(2)	(3)	(4)	(5)
1 Sendang	12	-	-	-
2 Gondo	17	-	-	-
3 Banteng	13	-	-	-
4 Wanar	13	-	-	-
5 SumurBanger	28	-	-	-
6 Sidalang	22	-	-	-
7 Margosono	6	-	-	-
8 Plosowangi	20	-	-	-
9 Boja	11	-	-	-
10 Tersono	19	-	-	-
11 Pujut	21	-	-	-
12 Tanjungsari	20	-	-	-
13 Kranggan	29	-	-	-
14 Kebumen	36	-	-	-
15 Tegalombo	13	-	-	-
16 Satriyan	17	-	-	-
17 Rejosari Barat	21	-	-	-
18 Rejosari Timur	17	-	-	-
19 Harjowinangun Barat	15	-	-	-
20 Harjowinangun Timur	11	-	-	-
Jumlah	361	-	-	-

Sumber : KUA Kecamatan Tersono

Tabel 4.16 Banyaknya Nikah Menurut Bulan di Kecamatan Tersono, 2016

	Bulan	Nikah
	(1)	(2)
1	Januari	52
2	Pebruari	24
3	Maret	25
4	April	18
5	Mei	51
6	Juni	6
7	Juli	29
8	Agustus	20
9	September	73
10	Oktober	3
11	Nopember	29
12	Desember	31
	Jumlah	361

Sumber : KUA Kecamatan Tersono

Tabel 4.17 Jumlah Jemaah Haji Menurut Jenis Kelamin
di Kecamatan Tersono, 2016

Desa	Laki-laki	Perempuan	Jumlah
(1)	(2)	(3)	(4)
1 Sendang
2 Gondo
3 Banteng
4 Wanar
5 SumurBanger
6 Sidalang
7 Margosono
8 Plosowangi
9 Boja
10 Tersono
11 Pujut
12 Tanjungsari
13 Kranggan
14 Kebumen
15 Tegalombo
16 Satriyan
17 Rejosari Barat
18 Rejosari Timur
19 Harjowinangun Barat
20 Harjowinangun Timur
Jumlah

Sumber : KUA Kecamatan Tersono

Tabel 4.18 Jumlah Jemaah Haji Menurut Jenis Pekerjaan
di Kecamatan Tersono, 2016

Desa	PNS	TNI/Polri	Pedagang	Petani
(1)	(2)	(3)	(4)	(5)
1 Sendang
2 Gondo
3 Banteng
4 Wanar
5 SumurBanger
6 Sidalang
7 Margosono
8 Plosowangi
9 Boja
10 Tersono
11 Pujut
12 Tanjungsari
13 Kranggan
14 Kebumen
15 Tegalombo
16 Satriyan
17 Rejosari Barat
18 Rejosari Timur
19 Harjowinangun Barat
20 Harjowinangun Timur
Jumlah

Sumber : KUA Kecamatan Tersono

Lanjutan Tabel 4.18

	Desa	Swasta	Industri RT	Lainnya	Jumlah
	(1)	(6)	(7)	(8)	(9)
1	Sendang
2	Gondo
3	Banteng
4	Wanar
5	SumurBanger
6	Sidalang
7	Margosono
8	Plosowangi
9	Boja
10	Tersono
11	Pujut
12	Tanjungsari
13	Kranggan
14	Kebumen
15	Tegalombo
16	Satriyan
17	Rejosari Barat
18	Rejosari Timur
19	Harjowinangun Barat
20	Harjowinangun Timur
	Jumlah

Sumber : KUA Kecamatan Tersono

Tabel 4.19 Jumlah Jemaah Haji Menurut Tingkat Pendidikan di Kecamatan Tersono, 2016

Desa	SD	SLTP	SLTA	Diploma
(1)	(2)	(3)	(4)	(5)
1 Sendang
2 Gondo
3 Banteng
4 Wanar
5 SumurBanger
6 Sidalang
7 Margosono
8 Plosowangi
9 Boja
10 Tersono
11 Pujut
12 Tanjungsari
13 Kranggan
14 Kebumen
15 Tegalombo
16 Satriyan
17 Rejosari Barat
18 Rejosari Timur
19 Harjowinangun Barat
20 Harjowinangun Timur
Jumlah

Sumber : KUA Kecamatan Tersono

Lanjutan Tabel 4.19

Desa	S1	S2	S3	Jumlah
(1)	(6)	(7)	(8)	(9)
1 Sendang
2 Gondo
3 Banteng
4 Wanar
5 SumurBanger
6 Sidalang
7 Margosono
8 Plosowangi
9 Boja
10 Tersono
11 Pujut
12 Tanjungsari
13 Kranggan
14 Kebumen
15 Tegalombo
16 Satriyan
17 Rejosari Barat
18 Rejosari Timur
19 Harjowinangun Barat
20 Harjowinangun Timur
Jumlah

Sumber : KUA Kecamatan Tersono

Tabel 4.20 Banyaknya Posyandu Menurut Strata di Kecamatan Tersono, 2016

Desa	Pratama	Madya	Purnama	Mandiri	Jumlah
(1)	(2)	(3)	(4)	(5)	(6)
1 Sendang	-	1	1	2	4
2 Gondo	-	-	2	1	3
3 Banteng	-	1	2	-	3
4 Wanar	-	-	2	-	2
5 SumurBanger	-	-	-	2	2
6 Sidalang	-	1	2	-	3
7 Margosono	-	-	-	2	2
8 Plosowangi	-	-	4	-	4
9 Boja	-	-	-	3	3
10 Tersono	-	-	2	3	5
11 Pujut	-	-	-	2	2
12 Tanjungsari	-	-	-	6	6
13 Kranggan	-	-	2	3	5
14 Kebumen	-	-	1	2	3
15 Tegalombo	-	-	-	3	3
16 Satriyan	-	-	-	2	2
17 Rejosari Barat	-	-	1	2	3
18 Rejosari Timur	-	-	-	2	2
19 Harjowinangun Barat	-	-	-	1	1
20 Harjowinangun Timur	-	-	2	0	2
Jumlah	-	3	21	36	60

Sumber : Puskesmas Kecamatan Tersono

Tabel 4.21 Banyaknya Upaya Kesehatan Bersumberdaya Masyarakat (UKBM)
di Kecamatan Tersono, 2016

Desa	Poskesdes	Polindes	Posbindu
(1)	(2)	(3)	(4)
1 Sendang	1	-	-
2 Gondo	1	-	-
3 Banteng	1	-	-
4 Wanar	1	-	-
5 SumurBanger	1	-	-
6 Sidalang	-	-	-
7 Margosono	1	-	-
8 Plosowangi	1	-	-
9 Boja	1	-	-
10 Tersono	-	-	-
11 Pujut	1	-	-
12 Tanjungsari	1	-	-
13 Kranggan	1	-	1
14 Kebumen	-	-	-
15 Tegalombo	1	-	-
16 Satriyan	1	-	-
17 Rejosari Barat	1	-	-
18 Rejosari Timur	1	-	-
19 Harjowinangun Barat	1	-	-
20 Harjowinangun Timur	1	-	-
Jumlah	17	-	1

Sumber : Puskesmas Kecamatan Tersono

Tabel 4.22 Jumlah Bidan Desa di Kecamatan Tersono, 2016

Desa	Penugasan	Praktik	Jumlah
(1)	(2)	(3)	(4)
1 Sendang	...	1	1
2 Gondo	...	1	1
3 Banteng	...	1	1
4 Wanar	...	1	1
5 SumurBanger	...	1	1
6 Sidalang	...	1	1
7 Margosono	...	1	1
8 Plosowangi	...	1	1
9 Boja	...	1	1
10 Tersono	...	3	3
11 Pujut	...	1	1
12 Tanjungsari	...	2	2
13 Kranggan	...	1	1
14 Kebumen	...	1	1
15 Tegalombo	...	1	1
16 Satriyan	...	1	1
17 Rejosari Barat	...	1	1
18 Rejosari Timur	...	1	1
19 Harjowinangun Barat	...	2	2
20 Harjowinangun Timur	...	1	1
Jumlah	...	24	24

Sumber : Puskesmas Kecamatan Tersono

Tabel 4.23 Hasil Imunisasi Menurut Desa di Kecamatan Tersono, 2016

Desa	BCG	DPT I HB	DPT II HB	DPT III HB	Polio I	Polio II
(1)	(2)	(3)	(4)	(5)	(6)	(7)
1 Sendang	12	12	14	13	12	12
2 Gondo	18	18	14	17	18	18
3 Banteng	22	20	23	22	22	20
4 Wanar	24	24	22	23	24	24
5 SumurBanger	36	36	37	36	36	36
6 Sidalang	30	28	28	27	30	28
7 Margosono	19	19	21	21	19	19
8 Plosowangi	27	26	26	30	27	26
9 Boja	29	28	27	28	29	28
10 Tersono	42	37	37	45	42	37
11 Pujut	29	26	28	29	29	26
12 Tanjungsari	40	40	34	33	40	40
13 Kranggan	50	51	47	52	50	51
14 Kebumen	42	42	44	47	42	42
15 Tegalombo	24	27	28	29	24	27
16 Satriyan	33	34	37	42	33	34
17 Rejosari Barat	32	27	34	33	32	27
18 Rejosari Timur	25	22	22	22	25	22
19 Harjowinangun Barat	17	18	18	17	17	18
20 Harjowinangun Timur	17	19	18	19	17	19
Jumlah	568	554	559	585	568	

Sumber : Puskesmas Kecamatan Tersono

Lanjutan Tabel 4.23

	Desa	Polio III	Polio IV	Campak	DT I	TT I	TT II
	(1)	(8)	(9)	(10)	(11)	(12)	(13)
1	Sendang	14	13	20
2	Gondo	14	17	17
3	Banteng	23	22	17
4	Wanar	22	23	20
5	SumurBanger	37	36	36
6	Sidalang	28	27	38
7	Margosono	21	21	21
8	Plosowangi	26	30	27
9	Boja	27	28	20
10	Tersono	37	45	37
11	Pujut	28	29	37
12	Tanjungsari	34	33	30
13	Kranggan	47	52	48
14	Kebumen	44	47	48
15	Tegalombo	28	29	30
16	Satriyan	37	42	31
17	Rejosari Barat	34	33	24
18	Rejosari Timur	22	22	19
19	Harjowinangun Barat	18	17	19
20	Harjowinangun Timur	18	19	16
	Jumlah	559	585	557

Sumber : Puskesmas Kecamatan Tersono

Tabel 4.24 Jumlah Tenaga Medis dan Tenaga Keperawatan Menurut Fasilitas Kesehatan Puskesmas, 2016

Nama Puskesmas / Rincian		Tahun 2016
(1)		(2)
Puskesmas Kecamatan Tersono		
A. Tenaga Medis	Dokter Spesialis	-
	Dokter Umum	2
	Dokter Gigi	-
	Dokter Gigi Spesialis	-
B. Tenaga Keperawatan	Bidan	24
	Perawat	7
	Perawat Gigi	1

Sumber : Puskesmas Kecamatan Tersono

Tabel 4.25 Jumlah Pengunjung Rawat Jalan Puskesmas Batang I
Menurut Bulan, 2016

Bulan	Mandiri	BPJS	Lainnya	Jumlah
(1)	(2)	(3)	(4)	(5)
1 Januari	1 178	684	61	1 923
2 Februari	1 154	785	83	2 022
3 Maret	1 303	902	85	2 290
4 April	1 452	927	94	2 473
5 Mei	1 417	924	87	2 428
6 Juni	1 224	817	71	2 112
7 Juli	906	577	43	1 526
8 Agustus	1 227	801	68	2 096
9 September	1 135	735	51	1 921
10 Oktober	1 203	817	63	2 083
11 Nopember	1 188	962	69	2 219
12 Desember	1 032	848	53	1 933
Jumlah	14 419	9 779	828	25 026

Sumber : Puskesmas Batang I

Tabel 4.28 Banyaknya Akseptor Baru Keluarga Berencana Menurut Kontrasepsi di Kecamatan Tersono, 2016

Desa	Jenis Kontrasepsi				
	IUD	MOP	MOW	Implan	Suntik
(1)	(2)	(3)	(4)	(5)	(6)
1 Sendang	11	1	2	11	15
2 Gondo	2	5	1	8	22
3 Banteng	6	1	2	8	27
4 Wanar	5	6	4	16	21
5 SumurBanger	4	6	9	23	36
6 Sidalang	0	4	6	21	25
7 Margosono	0	3	2	8	20
8 Plosowangi	3	8	2	12	33
9 Boja	9	9	2	8	18
10 Tersono	11	2	6	13	49
11 Pujut	4	1	8	12	42
12 Tanjungsari	16	2	5	13	36
13 Kranggan	8	7	4	36	75
14 Kebumen	7	13	8	13	55
15 Tegalombo	1	3	4	8	48
16 Satriyan	5	4	2	6	36
17 Rejosari Barat	7	3	2	10	56
18 Rejosari Timur	7	1	2	2	21
19 Harjowinangun Barat	3	2	3	7	24
20 Harjowinangun Timur	3	3	3	8	20
Jumlah	112	84	77	243	679

Sumber : Balai Penyuluh KB Kecamatan Tersono

Lanjutan Tabel 4.28

Desa	Jenis Kontrasepsi			PUS	Persentase
	Pil	Kondom	Jumlah		
(1)	(2)	(3)	(4)	(5)	(6)
1 Sendang	12	1	53	291	18,21
2 Gondo	15	2	55	318	17,30
3 Banteng	13	2	59	339	17,40
4 Wanar	9	2	63	365	17,26
5 SumurBanger	13	3	94	511	18,40
6 Sidalang	22	3	81	479	16,91
7 Margosono	7	2	42	228	18,42
8 Plosowangi	16	3	77	443	17,38
9 Boja	14	4	64	365	17,53
10 Tersono	13	7	101	603	16,75
11 Pujut	15	6	88	530	16,60
12 Tanjungsari	13	9	94	541	17,38
13 Kranggan	18	4	152	911	16,68
14 Kebumen	18	4	118	707	16,69
15 Tegalombo	9	2	75	440	17,05
16 Satriyan	16	4	73	422	17,30
17 Rejosari Barat	20	7	105	620	16,94
18 Rejosari Timur	12	6	51	306	16,67
19 Harjowinangun Barat	8	5	52	291	17,87
20 Harjowinangun Timur	17	2	56	298	18,79
Jumlah	280	78	1553	9008	...

Sumber : Balai Penyuluh KB Kecamatan Tersono

Tabel 4.29 Banyaknya Akseptor Lestari Keluarga Berencana Menurut Kontrasepsi di Kecamatan Tersono, 2016

Desa	Jenis Kontrasepsi				
	IUD	MOP	MOW	Implan	Suntik
(1)	(2)	(3)	(4)	(5)	(6)
1 Sendang	36	1	5	35	48
2 Gondo	7	18	3	30	77
3 Banteng	20	1	8	27	97
4 Wanar	19	21	15	57	71
5 SumurBanger	12	18	29	71	110
6 Sidalang	2	16	20	78	91
7 Margosono	1	11	5	26	63
8 Plosowangi	10	27	9	41	112
9 Boja	33	29	6	27	63
10 Tersono	42	5	22	49	181
11 Pujut	16	3	30	47	159
12 Tanjungsari	54	6	17	44	127
13 Kranggan	28	27	17	135	278
14 Kebumen	28	50	28	47	206
15 Tegalombo	1	13	16	31	172
16 Satriyan	19	13	8	19	127
17 Rejosari Barat	26	9	5	38	209
18 Rejosari Timur	25	2	9	8	74
19 Harjowinangun Barat	9	5	9	22	85
20 Harjowinangun Timur	1	8	9	24	64
Jumlah	399	283	270	856	2414

Sumber : Balai Penyuluh KB Kecamatan Tersono

Lanjutan Tabel 4.29

Desa	Jenis Kontrasepsi			PUS	Persentase
	Pil	Kondom	Jumlah		
(1)	(2)	(3)	(4)	(5)	(6)
1 Sendang	38	5	168	291	57,73
2 Gondo	51	6	192	318	60,38
3 Banteng	45	7	205	339	60,47
4 Wanar	32	6	221	365	60,55
5 SumurBanger	42	10	292	511	57,14
6 Sidalang	79	9	295	479	61,59
7 Margosono	20	6	132	228	57,89
8 Plosowangi	57	11	267	443	60,27
9 Boja	46	15	219	365	60,00
10 Tersono	46	28	373	603	61,86
11 Pujut	55	21	331	530	62,45
12 Tanjungsari	47	32	327	541	60,44
13 Kranggan	65	16	566	911	62,13
14 Kebumen	65	15	439	707	62,09
15 Tegalombo	31	6	270	440	61,36
16 Satriyan	57	13	256	422	60,66
17 Rejosari Barat	73	23	383	620	61,77
18 Rejosari Timur	44	20	182	306	59,48
19 Harjowinangun Barat	27	17	174	291	59,79
20 Harjowinangun Timur	55	6	177	298	59,40
Jumlah	975	272	5469	9008	...

Sumber : Balai Penyuluh KB Kecamatan Tersono

Tabel 4.30 Banyaknya PPKBD dan Kelompok KB Desa
di Kecamatan Tersono, 2016

Desa	PPKBD	Kelompok KB Desa
(1)	(2)	(3)
1 Sendang	1	5
2 Gondo	1	4
3 Banteng	1	4
4 Wanar	1	2
5 SumurBanger	1	6
6 Sidalang	1	5
7 Margosono	1	3
8 Plosowangi	1	4
9 Boja	1	4
10 Tersono	1	5
11 Pujut	1	2
12 Tanjungsari	1	3
13 Kranggan	1	8
14 Kebumen	1	3
15 Tegalombo	1	4
16 Satriyan	1	3
17 Rejosari Barat	1	3
18 Rejosari Timur	1	2
19 Harjowinangun Barat	1	2
20 Harjowinangun Timur	1	1
Jumlah	20	73

Sumber : Balai Penyuluh KB Kecamatan Tersono

Tabel 4.31 Perkembangan Tahapan Keluarga Sejahtera di Kecamatan Tersono, 2016

Desa	Jumlah Keluarga	Tahapan Keluarga Sejahtera			
		Pra Sejahtera	Persen	Sejahtera I	Persen
(1)	(2)	(3)	(4)	(5)	(6)
1 Sendang	418	224	53,59	41	9,81
2 Gondo	520	296	56,92	143	27,50
3 Banteng	540	314	58,15	177	32,78
4 Wanar	473	282	59,62	66	13,95
5 SumurBanger	666	361	54,20	240	36,04
6 Sidalang	625	259	41,44	184	29,44
7 Margosono	329	121	36,78	40	12,16
8 Plosowangi	675	235	34,81	146	21,63
9 Boja	497	218	43,86	18	3,62
10 Tersono	807	255	31,60	122	15,12
11 Pujut	705	269	38,16	102	14,47
12 Tanjungsari	722	225	31,16	168	23,27
13 Kranggan	1217	392	32,21	558	45,85
14 Kebumen	1123	594	52,89	257	22,89
15 Tegalombo	611	290	47,46	268	43,86
16 Satriyan	629	186	29,57	137	21,78
17 Rejosari Barat	854	246	28,81	74	8,67
18 Rejosari Timur	467	70	14,99	104	22,27
19 Harjowinangun Brt	417	206	49,40	56	13,43
20 Harjowinangun Tm	386	234	60,62	96	24,87
Jumlah	12681	5 277	...	2 997	...

Sumber : Balai Penyuluh KB Kecamatan Tersono

Lanjutan Tabel 4.31

Desa	Tahapan Keluarga Sejahtera					
	Sejahtera II	Persen	Sejahtera III	Persen	Sejahtera III+	Persen
(1)	(7)	(8)	(9)	(10)	(11)	(12)
1 Sendang
2 Gondo
3 Banteng
4 Wanar
5 SumurBanger
6 Sidalang
7 Margosono
8 Plosowangi
9 Boja
10 Tersono
11 Pujut
12 Tanjungsari
13 Kranggan
14 Kebumen
15 Tegalombo
16 Satriyan
17 Rejosari Barat
18 Rejosari Timur
19 Harjowinangun Barat
20 Harjowinangun Timur
Jumlah

Sumber : Balai Penyuluh KB Kecamatan Tersono

Tabel 4.32 Sarana Olahraga Menurut Jenisnya di Kecamatan Tersono, 2016

	Desa	Sepakbola	Futsal	Kolam Renang	Badminton	Bola Basket	Bola Voli
	(1)	(2)	(3)	(4)	(5)	(6)	(7)
1	Sendang	1	-	-	1	-	1
2	Gondo	1	-	-	1	-	1
3	Banteng	1	-	-	0	-	1
4	Wanar	2	-	-	1	-	1
5	SumurBanger	1	-	-	1	-	1
6	Sidalang	1	-	-	1	1	1
7	Margosono	1	-	-	0	-	1
8	Plosowangi	1	-	-	1	-	1
9	Boja	2	-	-	1	-	1
10	Tersono	1	1	-	2	2	1
11	Pujut	1	-	-	1	-	1
12	Tanjungsari	1	-	-	2	-	1
13	Kranggan	1	-	-	1	-	1
14	Kebumen	1	-	-	1	-	1
15	Tegalombo	1	-	-	0	-	1
16	Satriyan	1	-	-	0	-	1
17	Rejosari Barat	1	-	-	1	1	1
18	Rejosari Timur	1	-	-	1	-	1
19	Harjowinangun Barat	1	-	-	1	1	1
20	Harjowinangun Timur	1	-	-	1	-	1
	Jumlah	22	1	-	18	5	20

Sumber : Laporan Desa



5

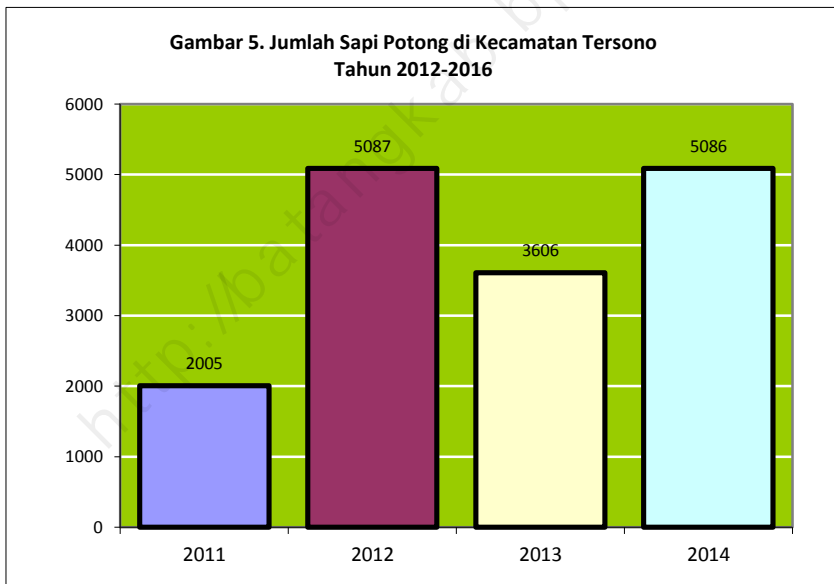
PERTANIAN

Kecamatan dalam angka 2017

BAB V PERTANIAN

Dalam upaya peningkatan produktivitas tanaman pertanian, maka pemerintah daerah mengadakan Sekolah Lapang Pengelolaan Tanaman Terpadu (SLPTT) Luas areal SLPTT padi untuk musim tanam 2016 mencapai 3 483 ha, jagung 8 227 ha, kedelai 955 ha dan kacang hijau 901 ha Sedangkan luas panen tahun 2014 tanaman padi mencapai 3 483 ha, jagung 4 800 ha, kedelai 955 ha dan kacang hijau 901 ha

Populasi ternak besar dan kecil pada tahun 2014 mengalami kenaikan dibanding tahun 2013. Populasi ternak kecil pada tahun 2013 terutama kambing sebanyak 12 030 ekor dan, sedangkan untuk ternak besar populasinya masing-masing adalah ekor sapi potong 5 086, ekor kerbau 537, dan 69 ekor kuda



Tabel 5.1 Laporan Luas Tanaman Padi di Kecamatan Tersono, 2016

Bulan	Luas Areal (Ha)				
	Tanaman Awal Bulan Yang Lalu	Panen	Tanam	Puso/Rusak	Tanaman Akhir Bulan
(1)	(2)	(3)	(4)	(5)	(6)
1 Januari	1 150,00	245,20	318,50	-	1 225,00
2 Pebruari	1 225,00	287,20	316,50	-	1 255,00
3 Maret	1 255,00	591,00	516,80	-	1 179,00
4 April	1 179,00	318,50	481,60	-	1 346,00
5 Mei	1 346,00	316,50	282,30	-	1 311,00
6 Juni	1 311,00	516,80	390,80	-	1 182,00
7 Juli	1 182,00	481,60	563,70	-	1 266,00
8 Agustus	1 266,00	282,30	485,50	-	1 474,00
9 September	1 474,00	390,80	154,40	-	1 232,00
10 Oktober	1 232,00	563,70	150,40	-	809,00
11 Nopember	809,00	155,30	358,50	-	1 017,00
12 Desember	1 017,00	154,40	322,40	-	1 189,00
Jumlah	14 446,00	4 303,30	4 341,40	-	14 485,00

Sumber : SIMTP 2016

Tabel 5.2 Laporan Luas Tanaman Palawija Jagung di Kecamatan Tersono, 2016

		Luas Areal (Ha)				
Bulan	Tanaman Awal Bulan Yang Lalu	Panen	Tanam	Puso/Rusak	Tanaman Akhir Bulan	
(1)	(2)	(3)	(4)	(5)	(6)	
1	Januari	517,00	40,10	-	-	476,00
2	Pebruari	476,00	246,20	-	-	224,00
3	Maret	224,00	219,20	24,40	-	25,00
4	April	25,00	-	11,70	-	37,00
5	Mei	37,00	-	12,70	-	50,00
6	Juni	50,00	24,40	66,40	-	93,00
7	Juli	93,00	11,70	87,90	-	171,00
8	Agustus	171,00	79,10	41,00	-	132,00
9	September	132,00	66,40	2,00	-	66,00
10	Oktober	66,00	21,50	46,90	-	92,00
11	Nopember	92,00	41,00	113,30	-	166,00
12	Desember	166,00	2,00	257,00	-	421,00
	Jumlah	2 049,00	751,60	663,30	-	1 953,00

Sumber : SIMTP 2016

Tabel 5.3 Laporan Luas Tanaman Palawija Kedelai di Kecamatan Tersono, 2016

Bulan	Luas Areal (Ha)				
	Tanaman Awal Bulan Yang Lalu	Panen	Tanam	Puso/Rusak	Tanaman Akhir Bulan
(1)	(2)	(3)	(4)	(5)	(6)
1 Januari	-	-	-	-	-
2 Pebruari	-	-	-	-	-
3 Maret	-	-	-	-	-
4 April	-	-	-	-	-
5 Mei	-	-	-	-	-
6 Juni	-	-	-	-	-
7 Juli	-	-	-	-	-
8 Agustus	-	-	-	-	-
9 September	-	-	-	-	-
10 Oktober	-	-	-	-	-
11 Nopember	-	-	-	-	-
12 Desember	-	-	-	-	-
Jumlah	-	-	-	-	-

Sumber : SIMTP 2016

Tabel 5.4 Laporan Luas Tanaman Palawija Kacang Tanah
di Kecamatan Tersono, 2016

Bulan	Luas Areal (Ha)				
	Tanaman Awal Bulan Yang Lalu	Panen	Tanam	Puso/ Rusak	Tanaman Akhir Bulan
(1)	(2)	(3)	(4)	(5)	(6)
1 Januari	-	-	-	-	-
2 Pebruari	-	-	-	-	-
3 Maret	-	-	-	-	-
4 April	-	-	-	-	-
5 Mei	-	-	-	-	-
6 Juni	-	-	-	-	-
7 Juli	-	-	-	-	-
8 Agustus	-	-	-	-	-
9 September	-	-	-	-	-
10 Oktober	-	-	-	-	-
11 Nopember	-	-	-	-	-
12 Desember	-	-	-	-	-
Jumlah	-	-	-	-	-

Sumber : SIMTP 2016

Tabel 5.5 Laporan Luas Tanaman Palawija Ubikayu/Singkong di Kecamatan Tersono, 2016

Bulan	Luas Areal (Ha)				
	Tanaman Awal Bulan Yang Lalu	Panen	Tanam	Puso/Rusak	Tanaman Akhir Bulan
(1)	(2)	(3)	(4)	(5)	(6)
1 Januari	48,00	15,00	5,00	-	38,00
2 Pebruari	38,00	5,00	6,00	-	39,00
3 Maret	39,00	18,00	2,00	-	23,00
4 April	23,00	-	4,00	-	27,00
5 Mei	27,00	-	5,00	-	32,00
6 Juni	32,00	-	2,00	-	34,00
7 Juli	34,00	5,00	3,00	-	32,00
8 Agustus	32,00	-	2,00	-	34,00
9 September	34,00	5,00	25,00	-	54,00
10 Oktober	54,00	5,00	12,00	-	61,00
11 Nopember	61,00	6,00	2,00	-	57,00
12 Desember	57,00	-	2,00	-	59,00
Jumlah	479,00	59,00	70,00	-	490,00

Sumber : SIMTP 2016

Tabel 5.6 Laporan Luas Tanaman Palawija Ubi Jalar/Ketela Rambat di Kecamatan Tersono, 2016

Bulan	Luas Areal (Ha)				
	Tanaman Awal Bulan Yang Lalu	Panen	Tanam	Puso/Rusak	Tanaman Akhir Bulan
(1)	(2)	(3)	(4)	(5)	(6)
1 Januari	-	-	-	-	-
2 Pebruari	-	-	-	-	-
3 Maret	-	-	-	-	-
4 April	-	-	-	-	-
5 Mei	-	-	-	-	-
6 Juni	-	-	-	-	-
7 Juli	-	-	-	-	-
8 Agustus	-	-	-	-	-
9 September	-	-	-	-	-
10 Oktober	-	-	-	-	-
11 Nopember	-	-	-	-	-
12 Desember	-	-	-	-	-
Jumlah	-	-	-	-	-

Sumber : SIMTP 2016

Tabel 5.7 Laporan Luas Tanaman Palawija Kacang Hijau di Kecamatan Tersono, 2016

Bulan	Luas Areal (Ha)				
	Tanaman Awal Bulan Yang Lalu	Panen	Tanam	Puso/Rusak	Tanaman Akhir Bulan
(1)	(2)	(3)	(4)	(5)	(6)
1 Januari	-	-	-	-	-
2 Pebruari	-	-	-	-	-
3 Maret	-	-	-	-	-
4 April	-	-	-	-	-
5 Mei	-	-	-	-	-
6 Juni	-	-	-	-	-
7 Juli	-	-	-	-	-
8 Agustus	-	-	-	-	-
9 September	-	-	-	-	-
10 Oktober	-	-	-	-	-
11 Nopember	-	-	-	-	-
12 Desember	-	-	-	-	-
Jumlah	-	-	-	-	-

Sumber : SIMTP 2016

Tabel 5.7 Jumlah Ternak di Kecamatan Tersono, 2015

Desa	Jenis Ternak (Ekor)				
	Sapi	Kerbau	Kuda	Kambing	Babi
(1)	(2)	(3)	(4)	(5)	
1 Sendang	66	3	-	554	-
2 Gondo	70	-	-	717	-
3 Banteng	128	-	-	181	-
4 Wanar	168	-	-	1 134	-
5 SumurBanger	282	-	-	805	-
6 Sidalang	319	-	-	358	-
7 Margosono	159	-	-	1 012	-
8 Plosowangi	177	-	-	752	-
9 Boja	72	1	-	288	-
10 Tersono	11	2	-	850	-
11 Pujut	8	1	-	175	-
12 Tanjungsari	63	8	-	356	-
13 Kranggan	92	10	-	785	-
14 Kebumen	18	21	-	358	-
15 Tegalombo	49	-	-	652	-
16 Satriyan	28	7	-	258	-
17 Rejosari Barat	58	9	-	163	-
18 Rejosari Timur	19	4	-	401	-
19 Harjowinangun Barat	4	9	-	379	-
20 Harjowinangun Timur	44	11	-	193	-
Jumlah	1 835	86	-	10 371	-

Sumber : Mantri Ternak Kecamatan Tersono

Tabel 5.8 Jumlah Unggas di Kecamatan Tersono, 2015

Desa	Jenis Unggas (Ekor)				
	ayam Buras	Ayam Ras	Itik	Angsa	Angsa
(1)	(2)	(3)	(4)	(5)	
1 Sendang	1 911	-	748	6	6
2 Gondo	1 195	-	-	5	5
3 Banteng	1 919	32 870	94	17	17
4 Wanar	3 122	94 501	483	15	15
5 SumurBanger	6 137	235 568	932	18	18
6 Sidalang	2 505	64 370	-	15	15
7 Margosono	3 350	-	-	8	8
8 Plosowangi	5 459	106 143	372	18	18
9 Boja	837	102 719	372	21	21
10 Tersono	2 101	117 784	1 492	34	34
11 Pujut	3 754	76 697	1 864	9	9
12 Tanjungsari	1 645	-	1 443	15	15
13 Kranggan	6 730	47 935	1 492	25	25
14 Kebumen	5 954	-	-	33	33
15 Tegalombo	1 941	-	-	12	12
16 Satriyan	8 794	-	1 864	15	15
17 Rejosari Barat	5 855	36 979	1 958	14	14
18 Rejosari Timur	3 814	89 023	748	15	15
19 Harjowinangun Barat	3 540	166 404	7 962	24	24
20 Harjowinangun Timur	5 573	47 935	1 127	12	12
Jumlah	76 136	1 218 929	22 948	332	332

Sumber : Mantri Ternak Kecamatan Tersono



6

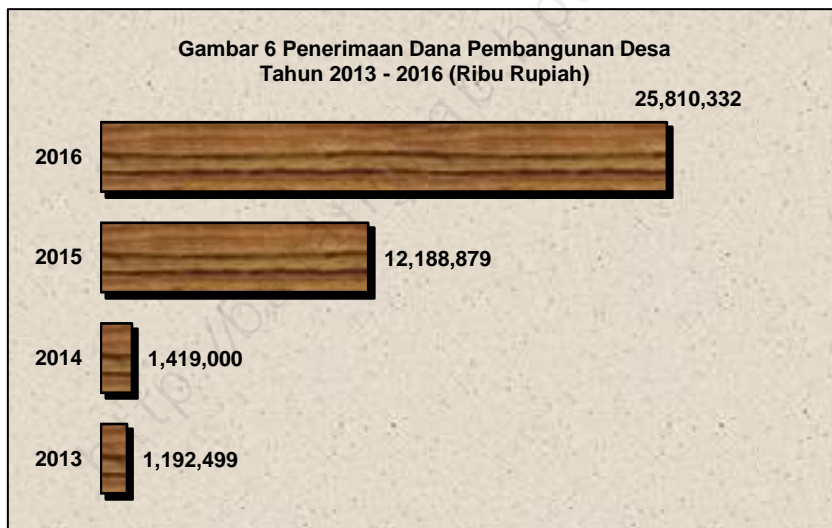
TRANSPORTASI dan KEUANGAN

Kecamatan dalam angka 2017

BAB VI PEREKONOMIAN DAN KEUANGAN

Di bidang perekonomian, Kecamatan Tersono hampir semua desa memiliki pasar desa yang dapat memenuhi kebutuhan masyarakat desa. Di Kecamatan Tersono juga banyak terdapat warung/toko/kios sebagai sarana lapangan usaha penduduknya. Selain itu juga ada sarana perekonomian lainnya seperti KUD, Koperasi Simpan Pinjam dan lainnya.

Di bidang keuangan besarnya penerimaan Alokasi Dana Desa (ADD) pada tahun 2014 sangat meningkat. Untuk realisasi PBB, untuk tahun 2016 di Kecamatan Tersono sudah tidak mempunyai tunggakan.



Tabel 6.1 Jumlah Sarana Ekonomi di Kecamatan Tersono, 2016

Desa	Sarana Ekonomi			
	Pasar Umum	KUD	Bank / BKK	ATM
(1)	(2)	(3)	(4)	(5)
1 Sendang	-	-	-	-
2 Gondo	-	-	-	-
3 Banteng	-	-	-	-
4 Wanar	-	-	-	-
5 SumurBanger	-	-	-	-
6 Sidalang	-	-	-	-
7 Margosono	-	-	-	-
8 Plosowangi	-	-	-	-
9 Boja	-	-	-	-
10 Tersono	1	1	2	1
11 Pujut	-	-	-	-
12 Tanjungsari	-	-	-	-
13 Kranggan	-	-	-	-
14 Kebumen	-	-	-	-
15 Tegalombo	-	-	-	-
16 Satriyan	-	-	-	-
17 Rejosari Barat	-	-	-	-
18 Rejosari Timur	-	-	-	-
19 Harjowinangun Barat	-	-	-	-
20 Harjowinangun Timur	-	-	-	-
Jumlah	1	1	2	1

Sumber : Laporan Desa

Desa	Sarana Ekonomi			
	Hotel/Penginapan	Toko Swalayan	Toko/Kios	Lembaga Keuangan Lain
	(1)	(2)	(3)	(4)
1 Sendang	-	-	9	-
2 Gondo	-	-	14	-
3 Banteng	-	-	10	-
4 Wanar	-	-	11	-
5 SumurBanger	-	-	6	-
6 Sidalang	-	-	18	-
7 Margosono	-	-	16	-
8 Plosowangi	-	-	22	-
9 Boja	-	-	16	-
10 Tersono	-	2	78	2
11 Pujut	-	-	18	-
12 Tanjungsari	-	1	25	1
13 Kranggan	-	-	48	-
14 Kebumen	-	-	16	-
15 Tegalombo	-	-	29	-
16 Satriyan	-	-	27	-
17 Rejosari Barat	-	-	34	-
18 Rejosari Timur	-	-	16	-
19 Harjowinangun Barat	-	-	10	-
20 Harjowinangun Timur	-	-	7	-
Jumlah	-	3	430	3

Sumber : Laporan Desa

Tabel 6.2 Target dan Realisasi Penerimaan Pajak Bumi Bangunan (PBB)
di Kecamatan Tersono, 2016

Desa	Baku 2016		Penerimaan	
	Baku (Rp)	SPPT	Realisasi (Rp)	SPPT
(1)	(2)	(3)	(4)	(5)
1 Sendang	35 981 904	-	35 981 904	-
2 Gondo	53 848 842	-	53 848 842	-
3 Banteng	53 023 757	-	53 023 757	-
4 Wanar	61 825 354	-	61 825 354	-
5 SumurBanger	56 699 725	-	56 699 725	-
6 Sidalang	53 450 410	-	53 450 410	-
7 Margosono	30 762 815	-	30 762 815	-
8 Plosowangi	48 733 936	-	48 733 936	-
9 Boja	47 948 762	-	47 948 762	-
10 Tersono	73 398 512	-	73 398 512	-
11 Pujut	66 411 197	-	66 411 197	-
12 Tanjungsari	85 280 610	-	85 280 610	-
13 Kranggan	78 928 458	-	78 928 458	-
14 Kebumen	104 296 820	-	104 296 820	-
15 Tegalombo	47 542 772	-	47 542 772	-
16 Satriyan	49 158 662	-	49 158 662	-
17 Rejosari Barat	76 654 294	-	76 654 294	-
18 Rejosari Timur	41 832 802	-	41 832 802	-
19 Harjowinangun Barat	54 396 562	-	54 396 562	-
20 Harjowinangun Timur	42 556 971	-	42 556 971	-
Jumlah	1 165 733 166		1 165 733 166	

Sumber : Kantor Kecamatan

Tabel 6.3 Besarnya Anggaran Penerimaan dan Pengeluaran Keuangan Desa (APPKD) di Kecamatan Tersono, 2016

Desa	Penerimaan (Rp 000)	Pengeluaran (Rp 000)		
		Penyelenggaraan Pemdes	Pembangunan	Pemberdayaan Masyarakat
(1)	(2)	(3)	(4)	(5)
1 Sendang	962 534	303 373	581 829	77 332
2 Gondo	1 472 695	316 500	1 093 195	63 000
3 Banteng	963 077	328 358	574 719	60 000
4 Wanar	939 482	308 689	590 793	40 000
5 SumurBanger	1 018 290	279 317	683 973	55 000
6 Sidalang	966 490	335 667	580 823	50 000
7 Margosono	1 082 860	297 365	710 495	75 000
8 Plosowangi	994 899	293 657	610 242	91 000
9 Boja	1 318 948	390 475	868 473	60 000
10 Tersono	2 568 532	622 403	1 891 129	55 000
11 Pujut	1 220 116	533 635	636 481	50 000
12 Tanjungsari	1 426 972	300 599	1 073 373	53 000
13 Kranggan	1 640 009	554 084	1 015 425	70 500
14 Kebumen	1 058 028	396 697	596 331	65 000
15 Tegalombo	1 145 603	311 630	773 000	60 973
16 Satriyan	1 419 308	498 130	876 178	45 000
17 Rejosari Barat	980 560	346 317	569 243	65 000
18 Rejosari Timur	2 165 963	340 740	1 755 223	70 000
19 Harjowinangun Barat	1 414 317	434 991	859 326	120 000
20 Harjowinangun Timur	1 051 648	403 714	564 934	83 000
Jumlah	25 810 332	7 596 342	16 905 185	1 308 804

Sumber : Kantor Kecamatan Tersono

Tabel 6.4 Jumlah Alokasi Dana Desa (ADD) dan Dana Desa (DD) Menurut Desa di Kecamatan Tersono, 2016

Desa	Alokasi Dana Desa (Rp)	Dana Desa (Rp)
(1)	(2)	(3)
1 Banteng	271 752 100	600 978 000
2 Boja	268 777 600	605 402 000
3 Gondo	279 780 400	604 142 000
4 Harjowinangun Barat	250 224 700	589 534 000
5 Harjowinangun Timur	284 974 400	599 456 000
6 Kebumen	305 504 400	647 679 000
7 Kranggan	347 024 500	632 309 000
8 Margosono	258 365 200	585 694 000
9 Plosowangi	293 657 300	601 450 000
10 Pujut	279 671 200	602 690 000
11 Rejosari Barat	289 627 300	608 170 000
12 Rejosari Timur	273 940 100	588 094 000
13 Satriyan	281 265 800	591 239 000
14 Sendang	264 951 300	600 065 000
15 Sidalang	304 873 500	612 242 000
16 Sumurbanger	270 733 600	620 179 000
17 Tanjungsari	288 856 700	608 573 000
18 Tegalombo	295 379 700	615 246 000
19 Tersono	323 080 200	611 461 000
20 Wanar	276 629 500	606 507 000
Jumlah	5 709 069 500	12 131 110 000

Sumber : Kantor Kecamatan Tersono

Tabel 6.5 Jalan Kabupaten Menurut Ruas di Kecamatan Tersono, 2016

No Ruas	Nama Ruas	Panjang Jalan (M)	Lebar Jalan (M)	Fungsi Jalan	Status Adm
(1)	(2)	(3)	(4)	(5)	(6)
108	Bawang - Purbo	2 800	4,0	LU	K
109	Bawang - Dieng	12 800	4,0	LU	K
110	Jl. Lingkar Kec Bawang	1 000	4,0	LU	K
111	Jl. Lingkar Utara Bawang	1 500	3,0	LU	K
112	Sidoarjo - Mojotengah	5 000	4,0	LU	K
113	Surjo - Sidoharjo	2 500	4,0	LU	K
114	Jl. Lingkar Selatan	2 900	3,0	LU	K
Jumlah		28 500			

<http://batangkab.bps.go.id>



7

PERBANDINGAN antar KECAMATAN

Tabel 7.1 Perbandingan Luas Wilayah Antar Kecamatan, 2016

	Kecamatan	Luas (Ha)	Persentase
	(1)	(2)	(3)
1	Wonotunggal	5 235,27	6,64
2	Bandar	7 332,80	9,30
3	Blado	7 838,92	9,94
4	Reban	4 633,38	5,88
5	Bawang	7 384,51	9,36
6	Tersono	4 932,98	6,26
7	Gringsing	7 276,64	9,23
8	Limpung	3 341,66	4,24
9	Banyuputih	4 442,50	5,63
10	Subah	8 352,17	10,59
11	Pecalungan	3 618,97	4,59
12	Tulis	4 508,78	5,72
13	Kandeman	4 175,67	5,29
14	Batang	3 434,54	4,36
15	Warungasem	2 355,37	2,99
	Jumlah	78 864,16	100,00

Sumber : BPS Kabupaten Batang

Tabel 7.2 Perbandingan Jumlah Penduduk Antar Kecamatan dan Sex Ratio, 2016

	Kecamatan	Jenis Kelamin		Jumlah	Sex Ratio	
		Laki-laki	Perempuan			
	(1)	(2)	(3)	(4)	(5)	
1	Wonotunggal	16 401	16 314	32 715	100,53	
2	Bandar	33 643	33 323	66 966	100,96	
3	Blado	22 509	22 149	44 658	101,63	
4	Reban	18 812	18 892	37 704	99,58	
5	Bawang	27 079	26 780	53 859	101,12	
6	Tersono	19 039	19 052	38 091	99,93	
7	Gringsing	29 905	29 475	59 380	101,46	
8	Limpung	20 564	20 723	41 287	99,23	
9	Banyuputih	17 377	17 517	34 894	99,20	
10	Subah	25 595	26 231	51 826	97,58	
11	Pecalungan	15 713	16 190	31 903	97,05	
12	Tulis	17 598	17 887	35 485	98,38	
13	Kandeman	23 711	24 105	47 816	98,37	
14	Batang	62 287	62 706	124 993	99,33	
15	Warungasem	24 142	24 001	48 143	100,59	
	Jumlah	2016	374 375	375 345	749 720	99,74
		2015	371 071	372 019	743 090	99,75
		2014	367 766	368 731	736 497	99,74

Sumber : BPS Kabupaten Batang



**SENSUS
EKONOMI**

DATA

MENCERDASKAN BANGSA

<http://batang.bps.go.id>



**BADAN PUSAT STATISTIK
KABUPATEN BATANG**

Jalan Pemuda No. 9 Batang 51216

Telp/Fax (0285) 391004

<http://batangkab.bps.go.id> Email: bps3325@bps.go.id

ISBN 978-602-6375-31-5



9 786026 375315 >