

Kecamatan


TULIS DALAM ANGKA 2017



**BADAN PUSAT STATISTIK
KABUPATEN BATANG**

Kecamatan

TULIS DALAM ANGKA 2017



KECAMATAN TULIS

Dalam Angka

2017

ISBN: 978-602-6375-34-6

Nomor Publikasi: 33250.1715

Katalog: 1102001.3325100

Ukuran Buku: 14,8 cm x 21 cm

Jumlah Halaman: xii + 100 halaman

Naskah:

Badan Pusat Statistik Kabupaten Batang

Gambar Kover oleh:

Badan Pusat Statistik Kabupaten Batang

Ilustrasi Kover:

Kedaaan geografis, pemerintahan, penduduk, sosial dan ekonomi

Diterbitkan oleh:

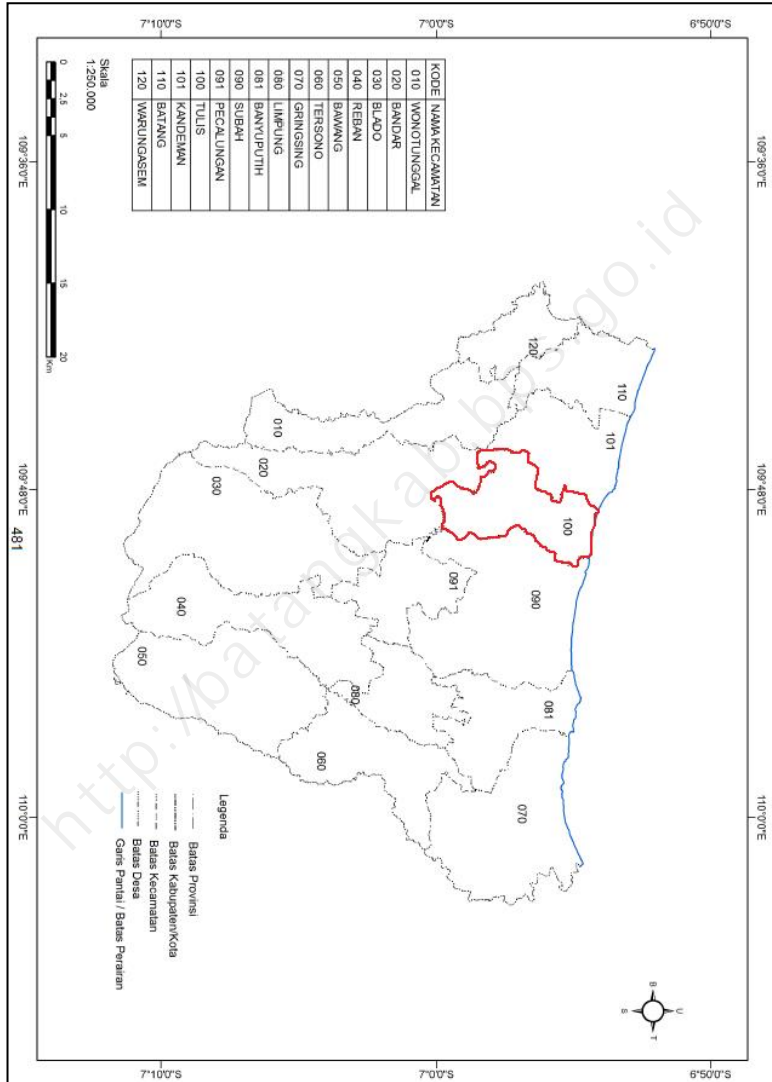
© BPS Kabupaten Batang

Dicetak oleh:

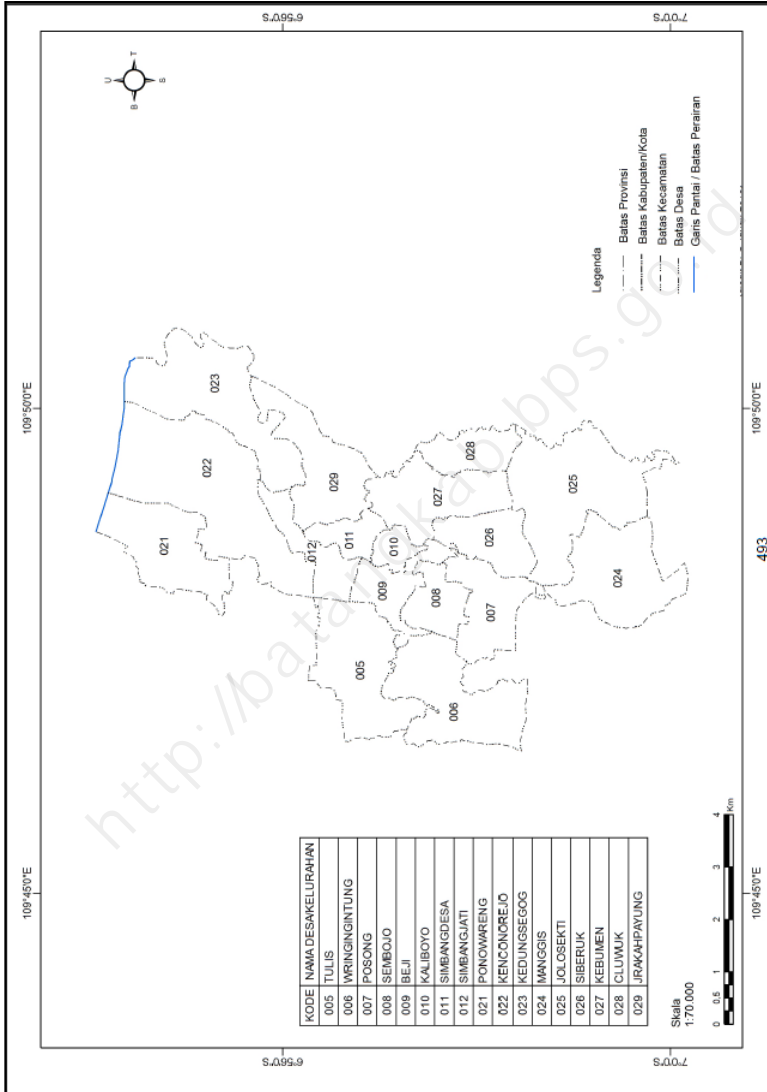
CV. Biru Offset

Dilarang mengumumkan, mendistribusikan, mengomunikasikan, dan/atau menggandakan sebagian atau seluruh isi buku ini untuk tujuan komersial tanpa izin tertulis dari Badan Pusat Statistik.

PETA WILAYAH KABUPATEN BATANG



PETA WILAYAH KECAMATAN TULIS





**SAMBUTAN
KEPALA BPS KABUPATEN BATANG**

Assalamu' alaikum wr. wb

Puji syukur kita panjatkan kepada Tuhan Yang Maha Esa yang telah melimpahkan rahmat-Nya kepada kita semua, sehingga penyusunan publikasi "Kecamatan Tulis Dalam Angka 2017" dapat diselesaikan secara tepat waktu.

Publikasi ini disusun untuk menghimpun data potensi daerah di wilayah Kecamatan Tulis dari berbagai sektor yang dapat digunakan untuk membantu menyusun perencanaan dan mengevaluasi pembangunan yang telah dilaksanakan.

Kami ucapkankan terima kasih kepada Koordinator Statistik Kecamatan TULIS dan semua pihak yang telah turut serta membantu dalam proses penyusunan publikasi "Kecamatan Tulis Dalam Angka 2017", semoga publikasi ini dapat bermanfaat bagi semua pihak.

Wassalamu' alaikum wr. wb.

Kepala Badan Pusat Statistik
Kabupaten Batang

FENNY SUSANTO, S.Si

KATA PENGANTAR

Assalamu' alaikum wr. wb

"Kecamatan Tulis Dalam Angka 2017" merupakan publikasi tahunan sebagai kelanjutan publikasi sebelumnya yang menyajikan data statistik secara series. Publikasi ini memuat gambaran mengenai keadaan geografis, pemerintahan, penduduk, sosial dan ekonomi Kecamatan Tulis pada tahun 2016.

Penghargaan dan ucapan terima kasih yang sebesar-besarnya kami sampaikan kepada berbagai pihak baik instansi pemerintah maupun swasta atas bantuan dan dukungan dalam penyusunan publikasi ini.

Semoga publikasi ini bermanfaat bagi pengguna data dan kami harapkan kritik serta saran yang bersifat membangun untuk penyempurnaan publikasi berikutnya.

Wassalamu' alaikum wr. wb.

Koordinator Statistik Kecamatan
Tulis



ANGGI ANGGRAENI, A.Md

DAFTAR ISI

	Halaman
Peta Wilayah Kabupaten Batang	iii
Peta Wilayah Kecamatan TULIS	iv
Sambutan Kepala BPS Kabupaten Batang	v
Kata Pengantar	vi
Daftar Isi	vii
Daftar Tabel	viii
Daftar Gambar	x
Penjelasan Umum	xi

DAFTAR TABEL

	Halaman
BAB I. KEADAAN GEOGRAFI	
1.1. Letak Geografis Kecamatan TULIS	3
1.2. Jarak dari Ibukota Kecamatan TULIS ke Kantor Desa	4
1.3. Letak Titik Koordinat Kantor Desa dan Kantor Kecamatan di Kecamatan XXXX Luas Wilayah Menurut Jenis Tanah	5
1.4. Batas Wilayah Desa di Kecamatan TULIS	6
1.5. Luas Wilayah Menurut Jenis Tanah di Kecamatan TULIS, 2016.....	7
1.6. Luas Tanah Sawah Menurut Jenis Pengairan di Kecamatan TULIS, 2016	8
1.7. Luas Tanah Kering Menurut Penggunaannya di Kecamatan TULIS, 2016	9
1.8. Banyaknya Curah Hujan dan Hari Hujan di Kecamatan TULIS, 2016 .	10
BAB II. PEMERINTAHAN	
2.1. Klasifikasi Desa Menurut Status Pemerintahan di Kecamatan TULIS, 2016	13
2.2. Klasifikasi Desa Menurut Tingkat Perkembangan Desa di Kecamatan TULIS, 2016	15
2.3. Nama Dusun, Jumlah RW dan RT di Kecamatan TULIS, 2016	16
2.4. Jumlah Perangkat Desa Menurut Jenisnya di Kecamatan TULIS, 2016	17
2.5. Luas Tanah Bengkok Perangkat Desa Menurut Jenis Tanah di Kecamatan TULIS, 2016 (Hektar)	18
2.6. Luas Tanah Kas Desa Menurut Jenis Tanah di Kecamatan TULIS, 2016 (Hektar)	19
2.7. Jumlah Tempat Pemungutan Suara (TPS), Jumlah Pemilih dan Pengguna Hak Pilih pada Pemilu 2014 di Kecamatan TULIS	20
BAB III. PENDUDUK DAN KETENAGAKERJAAN	
3.1. Jumlah Penduduk Menurut Jenis Kelamin dan Sex Rasio di Kecamatan XXXX, 2016	21
3.2. Jumlah Penduduk Menurut Kelompok Umur dan Jenis Kelamin di Kecamatan TULIS, 2016	22
3.3. Jumlah Penduduk Menurut Kelompok Umur dan Desa di Kecamatan TULIS, 2016	30
3.4. Jumlah Penduduk Menurut Status Kewarganegaraan di Kecamatan TULIS, 2016	31
3.5. Kepadatan Penduduk per Hektar dan Kilometer Persegi di Kecamatan TULIS, 2016	32
3.6. Jumlah Penduduk Lahir dan Mati Menurut Jenis Kelamin di Kecamatan TULIS, 2016	33
3.7. Jumlah Penduduk Datang dan Pindah Menurut Jenis Kelamin di Kecamatan TULIS, 2016	34

3.8.	Jumlah Penduduk Menurut Pendidikan Tertinggi di Kecamatan TULIS, 2016.....	36
3.9.	Jumlah Penduduk Menurut Bidang Pekerjaan Utama di Kecamatan TULIS, 2016	39
BAB IV. SOSIAL		
4.1.	Banyaknya Sekolah Taman Kanak-kanak dan Raudhatul Athfal di Kecamatan TULIS Tahun Pelajaran 2016/2017	47
4.2.	Banyaknya Sekolah Dasar dan Madrasah Ibtidaiyah di Kecamatan TULIS Tahun Pelajaran 2016/2017	48
4.3.	Banyaknya Sekolah Menengah Pertama dan Madrasah Tsanawiyah di Kecamatan TULIS Tahun Pelajaran 2016/2017	49
4.4.	Banyaknya Sekolah Menengah Atas, Kejuruan dan Madrasah Aliyah di Kecamatan TULIS Tahun Pelajaran 2016/2017	50
4.5.	Banyaknya Murid Taman Kanak-kanak dan Raudhatul Athfal di Kecamatan TULIS Tahun Pelajaran 2016/2017	51
4.6.	Banyaknya Murid Sekolah Dasar dan Madrasah Ibtidaiyah di Kecamatan TULIS Tahun Pelajaran 2016/2017	53
4.7.	Banyaknya Murid Sekolah Menengah Pertama dan Madrasah Tsanawiyah di Kecamatan TULIS Tahun Pelajaran 2016/2017	54
4.8.	Banyaknya Murid Sekolah Menengah Atas, Kejuruan dan Madrasah Aliyah di Kecamatan TULIS Tahun Pelajaran 2016/2017	55
4.9.	Banyaknya Guru Taman Kanak-kanak dan Raudhatul Athfal di Kecamatan TULIS Tahun Pelajaran 2016/2017	57
4.10.	Banyaknya Guru Sekolah Dasar dan Madrasah Ibtidaiyah di Kecamatan TULIS Tahun Pelajaran 2016/2017	58
4.11.	Banyaknya Guru Sekolah Menengah Pertama dan Madrasah Tsanawiyah di Kecamatan TULIS Tahun Pelajaran 2016/2017	59
4.12.	Banyaknya Guru Sekolah Menengah Atas, Kejuruan dan Madrasah Aliyah di Kecamatan TULIS Tahun Pelajaran 2016/2017	60
4.13.	Jumlah Penduduk Menurut Agama di Kecamatan TULIS, 2016	61
4.14.	Jumlah Tempat Ibadah di Kecamatan TULIS, 2016	62
4.15.	Jumlah Nikah, Talak, Cerai dan Rujuk di Kecamatan TULIS, 2016	63
4.16.	Banyaknya Nikah Menurut Bulan di Kecamatan TULIS, 2016	64
4.17.	Jumlah Jemaah Haji Menurut Jenis Kelamin di Kecamatan Tulis, 2016.....	65
4.18.	Jumlah Jemaah Haji Menurut Jenis Pekerjaan di Kecamatan Tulis, 2016	66
4.19.	Jumlah Jemaah Haji Menurut Tingkat Pendidikan di Kecamatan Tulis, 2016	67
4.20.	Banyaknya Posyandu Menurut Strata di Kecamatan TULIS, 2016	68
4.21.	Banyaknya Upaya Kesehatan Bersumberdaya masyarakat (UKBM) di Kecamatan TULIS, 2016	69
4.22.	Jumlah Bidan Desa di Kecamatan TULIS, 2016	70
4.23.	Hasil Imunisasi Menurut Desa di Kecamatan TULIS, 2016	71
4.24.	Jumlah Tenaga Medis dan Tenaga Keperawatan Menurut Fasilitas Kesehatan Puskesmas, 2016	72

4.25.	Jumlah Pengunjung Rawat Jalan Puskesmas Kecamatan TULIS Menurut Bulan, 2016	73
4.26.	Jumlah Pengunjung Rawat Inap Puskesmas Kecamatan TULIS Menurut Bulan, 2016	74
4.27.	Jumlah Penderita Cacat di Kecamatan TULIS, 2016	75
4.28.	Banyaknya Akseptor Baru Keluarga Berencana Menurut Kontrasepsi di Kecamatan TULIS, 2016	76
4.29.	Banyaknya Akseptor Lestari Keluarga Berencana Menurut Kontrasepsi di Kecamatan TULIS, 2016	77
4.30.	Banyaknya PPKBD dan Kelompok KB Desa di Kecamatan TULIS, 2016	78
4.31.	Perkembangan Tahapan Keluarga Sejahtera di Kecamatan TULIS, 2016	79
4.32.	Sarana Olahraga Menurut Jenisnya di Kecamatan TULIS, 2016	80
BAB V.	PERTANIAN	
5.1.	Luas Tanam Padi di Kecamatan TULIS, 2016	71
5.2.	Luas Tanam Jagung di Kecamatan TULIS, 2016	72
5.3.	Luas Tanam Palawija di Kecamatan TULIS, 2016	73
5.4.	Luas Panen Padi di Kecamatan TULIS, 2016	74
5.5.	Luas Panen Jagung di Kecamatan TULIS, 2016	75
5.6.	Luas Panen Palawija di Kecamatan TULIS, 2016	76
5.7.	Jumlah Ternak di Kecamatan TULIS, 2016	77
5.8.	Jumlah Unggas di Kecamatan TULIS, 2016	78
5.9.	Banyaknya Perusahaan Penggilingan Padi dan Penggilingan Beras di Kecamatan TULIS, 2016	79
BAB VI.	PEREKONOMIAN DAN KEUANGAN	
6.1.	Jumlah Sarana Ekonomi di Kecamatan TULIS, 2016	83
6.2.	Target dan Realisasi Penerimaan Pajak Bumi Bangunan (PBB) di Kecamatan TULIS, 2016	84
6.3.	Besarnya Anggaran Penerimaan dan Pengeluaran Keuangan Desa (APPKD) di Kecamatan TULIS, 2016	85
BAB VII.	PERBANDINGAN ANTAR KECAMATAN	
7.1.	Perbandingan Luas Wilayah Antar Kecamatan, 2016	99
7.2.	Perbandingan Jumlah Penduduk Antar Kecamatan dan Sex Ratio, 2016	100

DAFTAR GAMBAR

	Halaman
1.1. Persentase Luas Wilayah Menurut Penggunaanya	9
3.1. Piramida Penduduk	41
3.2. Mutasi Penduduk	42
3.3. Tingkat Pendidikan Penduduk	43
4.1. Banyaknya Murid, Guru dan Fasilitas Sekolah Negeri	52
4.2. Banyaknya Murid, Guru dan Fasilitas Sekolah Swasta	56
4.3. Persentase Akseptor KB Tidak Mandiri Menurut Alat KB yang Dipakai.....	67
6.1. Persentase Bangunan Tempat Tinggal Menurut Jenis Dindingnya.....	96

PENJELASAN UMUM

Tanda-tanda, satuan-satuan, dan lain-lainnya yang digunakan dalam publikasi ini adalah sebagai berikut:

1. TANDA-TANDA

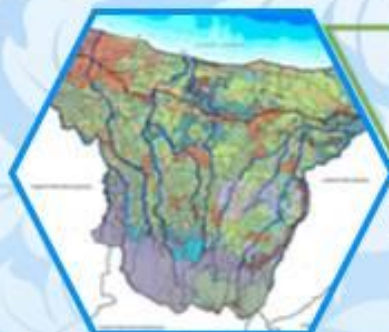
Data tidak tersedia	: ...
Tidak ada atau nol	: –
Data dapat diabaikan	: 0
Tanda decimal	: ,
Data tidak dapat ditampilkan	: NA
Angka perkiraan	: e
Angka sementara	: x
Angka sangat sementara	: xx
Angka diperbaiki	: r

2. SATUAN

barel	: 158,99 liter = 1/6,2898 m ³
hektar (ha)	: 10 000 m ²
kilometer (km)	: 1 000 meter (m)
knot	: 1,8523 km/jam
kuintal	: 100 kg
KWh	: 1 000 Watt hour
MWh	: 1 000 KWh
liter (untuk beras)	: 0,80 kg
ons	: 28,31 gram
ton	: 1 000 kg

Satuan lain: buah, dus, butir, helai/lembar, kaleng, batang, pulsa, ton kilometer (ton-km), jam, menit, persen (%).

Perbedaan angka di belakang koma disebabkan oleh pembulatan angka.



1

KEADAAN GEOGRAFI

Kecamatan dalam angka 2017

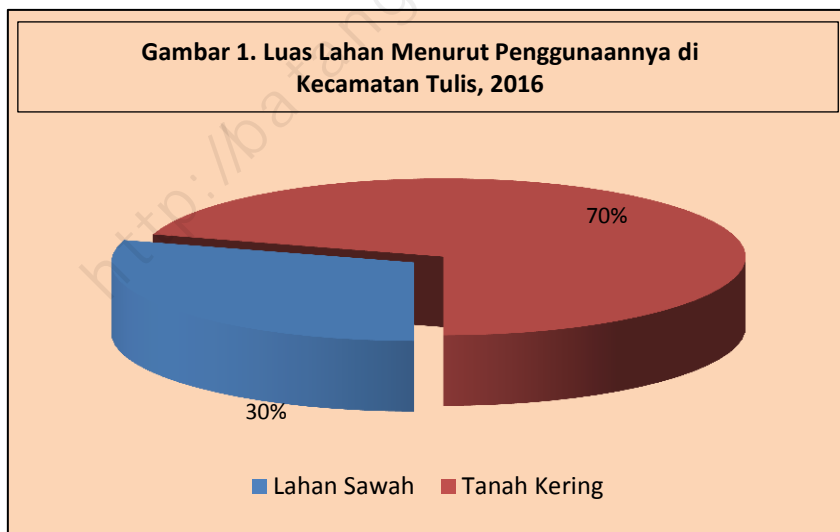
BAB I KEADAAN GEOGRAFI

Dilihat dari Peta Wilayah Kabupaten Batang, Kecamatan Tulis berbatasan dengan :

- Sebelah barat : Kecamatan Kandeman
- Sebelah utara : Laut Jawa
- Sebelah timur : Kecamatan Subah
- Sebelah selatan : Kecamatan Bandar

Secara administratif Kecamatan Tulis terdiri dari 17 (tujuh belas) desa dengan letak kantor kecamatan berada di Desa Kaliboyo. Berdasarkan data luas wilayah Kecamatan Tulis mempunyai luas 4 508,78 Hektar atau 45,09 Kilometer persegi. Jarak dari utara ke selatan \pm 10 Km dan jarak dari barat ke timur \pm 9 Km.

Dari hasil laporan desa diperoleh data mengenai luas lahan keadaan tahun 2016 untuk Kecamatan Tulis seluruhnya seluas 4 508,78 ha yang terdiri dari lahan sawah 1 334,12 ha dan lahan kering 3 174,66 ha.



Tabel 1.1 Letak Geografis Kecamatan Tulis

1. Batas Wilayah Kecamatan Tulis

Utara	:	Laut Jawa
Timur	:	Kecamatan Subah
Selatan	:	Kecamatan Bandar
Barat	:	Kecamatan Kandeman

2. Jarak Wilayah Kecamatan Tulis

Barat ke Timur	:	\pm 9,00 Km
Utara ke Selatan	:	\pm 10,00 Km

3. Jarak Ibukota Kecamatan Tulis ke Ibukota Kabupaten Sekitarnya

Dari Tulis ke Batang	:	\pm 12,00 Km
Dari Tulis ke Kendal	:	\pm 41,00 Km
Dari Tulis ke Kota Pekalongan	:	\pm 19,00 Km
Dari Tulis ke Kab Pekalongan	:	\pm 25,00 Km
Dari Tulis ke Kota Semarang	:	\pm 67,00 Km

4. Jarak Ibukota Kecamatan Tulis ke Ibukota Kecamatan Sekitarnya

Dari Tulis ke Banyuputih	:	\pm 16,00 Km
Dari Tulis ke Subah	:	\pm 10,00 Km
Dari Tulis ke Bandar	:	\pm 9,00 Km
Dari Tulis ke Wonotunggal	:	\pm 20,00 Km
Dari Tulis ke Kandeman	:	\pm 5,00 Km
Dari Tulis ke Batang	:	\pm 12,00 Km

5. Ketinggian Rata-rata Kecamatan Tulis : \pm 51 Meter
Di atas Permukaan Laut

Sumber : Kantor Kecamatan

Tabel 1.2 Jarak dari Ibukota Kecamatan Tulis ke Kantor Desa

Desa	Alamat (Dusun)	Jarak (km)
(1)	(2)	(3)
1. Tulis	Dukuh Tulis Barat	2
2. Wringingintung	Dukuh Wringingintung	5
3. Posong	Desa Posong	6
4. Sembojo	Dukuh Seprih	2
5. Beji	Jl Raya Beji No 7	1
6. Kaliboyo	Jl Kartini No 1 Kaliboyo	1
7. Simbangdesa	Jl Raya Simbang Desa No. 27	1
8. Simbangjati	Jl Karanganyar No 48	2
9. Ponowareng	Jl Wonondriyo	5
10. Kenconorejo	Dukuh Kenconorejo	3
11. Kedungsegog	Dukuh Kedungsegog	5
12. Manggis	Desa Manggis	15
13. Jolosekti	Dukuh Jolosekti	5
14. Siberuk	Dukuh Siberuk	10
15. Kebumen	Dukuh Krajan	1
16. Cluwuk	Desa Cluwuk	5
17. Jrakahpayung	Desa Jrakahpayung	2

Sumber : Podes 2014

Tabel 1.3 Letak Titik Koordinat Kantor Desa dan Kantor Kecamatan
di Kecamatan Tulis

Desa	Garis Lintang dan Bujur	
	Lintang Selatan	Bujur Timur
(1)	(2)	(3)
1. Tulis	6.94720	109.78250
2. Wringingintung	6.96330	109.78360
3. Posong	6.96860	109.80220
4. Sembojo	6.95500	109.79880
5. Beji	6.95190	109.80860
6. Kaliboyo	6.95190	109.80860
7. Simbangdesa	6.94770	109.80800
8. Simbangjati	6.93720	109.80750
9. Ponowareng	6.91920	109.80310
10. Kenconorejo	6.93440	109.80690
11. Kedungsegog	6.93390	109.82220
12. Manggis	6.98660	109.80910
13. Jolosekti	6.98420	109.81750
14. Siberuk	6.96380	109.81110
15. Kebumen	6.95770	109.81440
16. Cluwuk	6.96250	109.82280
17. Jrahapayung	6.94420	109.81640
Kecamatan Tulis	6.9519	109.8086

Sumber : Podes 2014

Tabel 1.4 Batas Wilayah Desa di Kecamatan Tulis

Desa	Utara	Selatan	Barat	Timur
(1)	(2)	(3)	(4)	(5)
1. Tulis	Laut Jawa	Wringingintung	Kandeman	Beji
2. Wringingintung	Tulis	Bandar	Kandeman	Sembojo
3. Posong	Semojo	Bandar	Wringingintung	Siberuk
4. Sembojo	Beji	Posong	Kebumen	Wringingintung
5. Beji	Simbangjati	Sembojo	Tulis	Kaliboyo
6. Kaliboyo	Simbangdesa	Siberuk	Beji	Kebumen
7. Simbangdesa	Simbangjati	Kaliboyo	Beji	Jrakahpayung
8. Simbangjati	Kenconorejo	Simbangdesa	Tulis	Simbangdesa
9. Ponowareng	Laut Jawa	Kenconorejo	Kandeman	Kenconorejo
10. Kenconorejo	Laut Jawa	Simbangjati	Ponowareng	Kedungsegog
11. Kedungsegog	Laut Jawa	Jrakahpayung	Kenconorejo	Subah
12. Manggis	Posong	Bandar	Bandar	Jolosekti
13. Jolosekti	Kebumen	Bandar	Manggis	Subah
14. Siberuk	Kaliboyo	Jolosekti	Posong	Kebumen
15. Kebumen	Simbangdesa	Jolosekti	Kaliboyo	Cluwuk
16. Cluwuk	Subah	Jolosekti	Kebumen	Subah
17. Jrakahpayung	Kedungsegog	Kebumen	Simbangdesa	Subah

Sumber : Podes 2014

Tabel 1.5 Luas Wilayah Menurut Jenis Tanah di Kecamatan Tulis, 2016

Desa	Jenis Tanah (Ha)		
	Tanah Sawah	Tanah Kering	Jumlah
(1)	(2)	(3)	(4)
1. Tulis	77 185	263 432	341 247
2. Wringingintung	150 502	211 682	362 184
3. Posong	41 838	176 958	218 341
4. Sembojo	27 550	68 039	95 589
5. Beji	66 682	75 344	142 027
6. Kaliboyo	32 489	14 292	46 781
7. Simbangdesa	27 437	69 034	96 507
8. Simbangjati	13 075	217 344	230 419
9. Ponowareng	124 038	166 096	290 134
10. Kenconorejo	182 724	444 544	627 267
11. Kedungsegog	181 208	191 585	372 793
12. Manggis	60 605	271 860	332 465
13. Jolosekti	125 624	459 702	585 326
14. Siberuk	56 090	87 752	143 842
15. Kebumen	94 344	164 737	259 081
16. Cluwuk	51 514	51 385	102 899
17. Jrahapayung	21 005	240 875	261 880
Jumlah	1 334 120	3 174 660	4 508 780

Sumber : BP3K Kecamatan Tulis

Tabel 1.6 Luas Tanah Sawah Menurut Jenis Pengairan di Kecamatan Tulis, 2016

Desa	Jenis Pengairan Sawah (Ha)				Jumlah
	Teknis	1 / 2 Teknis	Sederhana	Tadah Hujan	
(1)	(2)	(3)	(4)	(5)	(6)
1. Tulis	4,685	-	40,783	32,347	77,815
2. Wringingintung	-	58,751	-	91,751	150,502
3. Posong	-	-	41,383	-	41,383
4. Sembojo	-	-	67,374	0,665	68,039
5. Beji	-	66,682	-	-	66,682
6. Kaliboyo	3,885	-	10,407	-	14,292
7. Simbangdesa	-	27,473	-	-	27,473
8. Simbangjati	-	-	13,075	-	13,075
9. Ponowareng	124,038	-	-	-	124,038
10. Kenconorejo	182,724	-	-	-	182,724
11. Kedungsegog	181,208	-	-	-	181,208
12. Manggis	-	262,623	-	9,237	271,860
13. Jolosekti	-	107,342	18,282	-	125,624
14. Siberuk	-	-	56,090	-	56,090
15. Kebumen	-	94,344	-	-	94,344
16. Cluwuk	-	-	51,514	-	51,514
17. Jrakahpayung	-	-	21,004	-	21,004
Jumlah	496,540	617,215	319,912	134000	1 567,667

Sumber : BP3K Kecamatan Tulis

Tabel 1.7 Luas Tanah Kering Menurut Penggunaannya di Kecamatan Tulis, 2016

Desa	Tanah Kering (Ha)					Jumlah
	Tegal	Pekarangan	Hutan Negara	Kolam / Tambak	Lainnya	
(1)	(2)	(3)	(4)	(5)	(6)	(7)
1. Tulis	122,204	91,695	-	-	49,533	263,432
2. Wringingintung	99,279	78,415	-	-	33,989	211,682
3. Posong	106,957	35,098	-	-	34,903	176,958
4. Sembojo	31,443	23,704	-	-	12,891	68,039
5. Beji	20,413	43,856	-	-	11,075	75,344
6. Kaliboyo	-	11,386	-	-	2,906	14,292
7. Simbangdesa	16,959	36,732	-	-	15,343	69,034
8. Simbangjati	135,028	37,367	-	-	44,949	217,344
9. Ponowareng	83,301	34,956	-	-	47,839	166,096
10. Kenconorejo	285,530	71,244	-	-	87,770	444,544
11. Kedungsegog	106,804	34,376	-	2	48,405	191,585
12. Manggis	58,884	11,455	-	-	30,844	101,183
13. Jolosekti	20,923	21,215	158,890	-	219,350	420,379
14. Siberuk	37,093	13,602	22,110	-	14,947	87,752
15. Kebumen	70,662	32,594	-	-	61,481	164,737
16. Cluwuk	27,738	11,337	-	-	12,309	51,385
17. Jrahahpayung	136,521	61,409	-	-	42,945	240,875
Jumlah	1 359,740	650,440	181	2	771,480	2 964,660

Sumber : BP3K Kecamatan Tulis

Tabel 1.8 Banyaknya Curah Hujan dan Hari Hujan di Kecamatan Tulis, 2016

Bulan	Curah Hujan (mm)	Hari Hujan (hari)
(1)	(2)	(3)
1 Januari	154	12
2 Februari	563	20
3 Maret	136	5
4 April	315	14
5 Mei	166	8
6 Juni	167	6
7 Juli	275	11
8 Agustus	169	5
9 September	335	9
10 Oktober	173	10
11 Nopember	149	9
12 Desember	253	15
Rata-rata	237,92	10,33

Sumber : Dinas Pangan dan Pertanian Kab. Batang



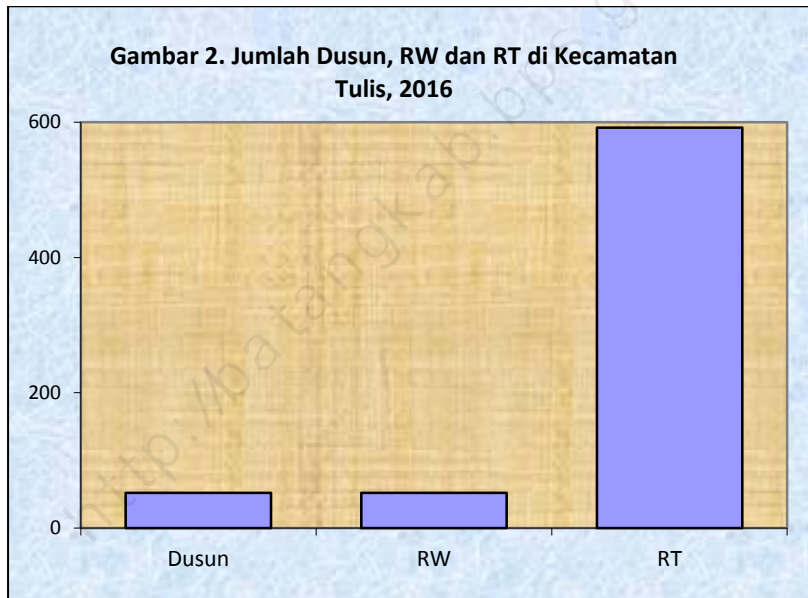
2

PEMERINTAHAN

Kecamatan dalam angka 2017

BAB II PEMERINTAHAN

Kecamatan Tulis pada tahun 2016 terbagi dalam 19 desa. Wilayah tersebut terdiri dari 52 dusun, 52 Rukun Warga (RW) dan 175 Rukun Tetangga (RT). Jumlah Rukun Tetangga (RT) terbanyak dimiliki oleh Desa Tulis yaitu sebanyak 19 RT, sedangkan yang paling sedikit dimiliki oleh Desa Posong, Desa Sembojo dan Desa Manggis, yaitu sebanyak 4 RT. Jumlah perangkat desa di Kecamatan Tulis adalah sebanyak 189 orang. Kantor Kecamatan Tulis terletak di Jalan Raya Kaliboyo No. 1, Desa Kaliboyo Kode pos 51261, Telepon (0285) 391608.



Tabel 2.1 Klasifikasi Desa Menurut Status Pemerintahan di Kecamatan Tulis,2016

Desa	Desa	Kelurahan
(1)	(2)	(3)
1. Tulis	1	0
2. Wringingintung	1	0
3. Posong	1	0
4. Sembojo	1	0
5. Beji	1	0
6. Kaliboyo	1	0
7. Simbangdesa	1	0
8. Simbangjati	1	0
9. Ponowareng	1	0
10. Kenconorejo	1	0
11. Kedungsegog	1	0
12. Manggis	1	0
13. Jolosekti	1	0
14. Siberuk	1	0
15. Kebumen	1	0
16. Cluwuk	1	0
17. Jrahpayung	1	0
Jumlah	17	0

Sumber : Potensi Desa 2014

Tabel 2.2 Klasifikasi Desa Menurut Tingkat Perkembangan Desa
di Kecamatan Tulis, 2016

Desa	Swadaya	Swakarya	Swasembada
(1)	(2)	(3)	(4)
1. Tulis	-	1	-
2. Wringingintung	-	1	-
3. Posong	-	1	-
4. Sembojo	-	1	-
5. Beji	1	-	-
6. Kaliboyo	1	-	-
7. Simbangdesa	-	1	-
8. Simbangjati	-	1	-
9. Ponowareng	-	1	-
10. Kenconorejo	-	1	-
11. Kedungsegog	-	1	-
12. Manggis	-	1	-
13. Jolosekti	-	1	-
14. Siberuk	-	1	-
15. Kebumen	-	1	-
16. Cluwuk	-	1	-
17. Jrahahpayung	-	1	-
Jumlah	2	15	-

Sumber : Dispermades Kabupaten Batang

Tabel 2.3 Jumlah Dusun, RW dan RT di Kecamatan Tulis, 2016

Desa	Dusun	RW	RT
(1)	(2)	(3)	(4)
1. Tulis	4	4	19
2. Wringingintung	6	4	15
3. Posong	2	1	4
4. Sembojo	2	2	4
5. Beji	4	4	11
6. Kaliboyo	3	3	9
7. Simbangdesa	4	5	16
8. Simbangjati	3	3	5
9. Ponowareng	2	2	12
10. Kenconorejo	4	4	14
11. Kedungsegog	2	4	9
12. Manggis	2	1	4
13. Jolosekti	3	3	9
14. Siberuk	2	2	8
15. Kebumen	4	5	13
16. Cluwuk	2	2	6
17. Jrahahpayung	3	3	17
Jumlah	52	52	175

Sumber : Dispermades Kabupaten Batang

Tabel 2.4 Jumlah Perangkat Desa Menurut Jenisnya di Kecamatan Tulis, 2016

Desa	Kepala Desa	Sekretariat Desa			
		Sekretaris Desa	Kaur TU dan Umum	Kaur Keuangan	Kaur Perencanaan
(1)	(2)	(3)	(4)	(5)	(6)
1. Tulis	1	1	1	1	1
2. Wringingintung	1	1	1	1	1
3. Posong	1	1	1	1	1
4. Sembojo	1	1	1	1	1
5. Beji	1	1	1	1	1
6. Kaliboyo	1	-	1	1	1
7. Simbangdesa	1	-	1	1	1
8. Simbangjati	1	1	1	1	1
9. Ponowareng	1	1	1	1	1
10. Kenconorejo	1	-	1	1	1
11. Kedungsegog	1	-	1	1	1
12. Manggis	1	1	1	1	1
13. Jolosekti	1	1	1	1	1
14. Siberuk	1	1	1	1	1
15. Kebumen	1	1	1	1	1
16. Cluwuk	1	1	1	1	1
17. Jrahahpayung	1	1	1	1	1
Jumlah	17	13	17	17	17

Tabel 2.4 Lanjutan

Desa	Pelaksana Teknis			Pelaksana Kewilayahan
	Kasi Pemerintahan	Kasi Kesejahteraan	Kasi Pelayanan	Kepala Dusun
(1)	(6)	(7)	(8)	(9)
1. Tulis	1	1	1	4
2. Wringingintung	1	1	1	5
3. Posong	1	1	1	3
4. Sembojo	1	1	1	2
5. Beji	1	1	1	4
6. Kaliboyo	1	1	1	3
7. Simbangdesa	1	1	1	4
8. Simbangjati	1	1	1	3
9. Ponowareng	1	1	1	2
10. Kenconorejo	1	1	1	4
11. Kedungsegog	1	1	1	4
12. Manggis	1	1	1	3
13. Jolosekti	1	1	1	3
14. Siberuk	1	1	1	4
15. Kebumen	1	1	1	4
16. Cluwuk	1	1	1	2
17. Jrahpayung	1	1	1	3
Jumlah	17	17	17	57

Sumber : Kantor Kecamatan

Tabel 2.5 Luas Tanah Bengkok Perangkat Desa Menurut Jenis Tanah
di Kecamatan Tulis, 2016 (Hektar)

Desa	Sawah	Kering	Jumlah
(1)	(2)	(3)	(4)
1. Tulis	14 930	-	14 930
2. Wringingintung	24 710	3 893	28 603
3. Posong	9 460	1 470	10 930
4. Sembojo	3 005	-	3 005
5. Beji	17 248	-	17 248
6. Kaliboyo	9 230	-	9 230
7. Simbangdesa	9 725	-	9 725
8. Simbangjati	2 440	5 875	8 315
9. Ponowareng	6 235	-	6 325
10. Kenconorejo	13 700	-	13 700
11. Kedungsegog	-	9 255	9 255
12. Manggis	9 250	-	9 250
13. Jolosekti	5 999	-	5 999
14. Siberuk	15 160	-	15 160
15. Kebumen	17 777	-	17 777
16. Cluwuk	8 526	-	8 526
17. Jrahahpayung	-	17 164	17 164
Jumlah	167 485	37 657	205 142

Sumber : Laporan Desa

Tabel 2.6 Luas Tanah Kas Desa Menurut Jenis Tanah
di Kecamatan Tulis, 2016 (Hektar)

Desa	Sawah	Kering	Jumlah
(1)	(2)	(3)	(4)
1. Tulis	14 930	-	14 930
2. Wringingintung	24 710	3 893	28 603
3. Posong	9 460	1 470	10 930
4. Sembojo	3 005	-	3 005
5. Beji	17 248	-	17 248
6. Kaliboyo	9 230	-	9 230
7. Simbangdesa	9 725	-	9 725
8. Simbangjati	2 440	5 875	8 315
9. Ponowareng	6 235	-	6 325
10. Kenconorejo	13 700	-	13 700
11. Kedungsegog	-	9 255	9 255
12. Manggis	9 250	-	9 250
13. Jolosekti	5 999	-	5 999
14. Siberuk	15 160	-	15 160
15. Kebumen	17 777	-	17 777
16. Cluwuk	8 526	-	8 526
17. Jrahahpayung	-	17 164	17 164
Jumlah	167 485	37 657	205 142

Sumber : Laporan Desa

Tabel 2.7 Jumlah Tempat Pemungutan Suara (TPS), Jumlah Pemilih dan Pengguna Hak Pilih pada Pemilu 2014 di Kecamatan Tulis

Desa	DPD			DPR		
	TPS	Pemilih	Pengguna Hak Pilih	TPS	Pemilih	Pengguna Hak Pilih
(1)	(2)	(3)	(4)	(5)	(6)	(7)
1. Tulis	9	3 446	2 717	9	3 446	2 717
2. Wringingintung	6	2 153	1 553	6	2 153	1 553
3. Posong	2	643	491	2	643	491
4. Sembojo	3	1 011	777	3	1 011	777
5. Beji	11	3 503	2 739	11	3 503	2 739
6. Kaliboyo	4	1 268	1 016	4	1 268	1 016
7. Simbangdesa	6	1 786	1 347	6	1 786	1 347
8. Simbangjati	3	1 055	852	3	1 055	852
9. Ponowareng	5	1 979	1 325	5	1 979	1 325
10. Kenconorejo	7	2 066	1 520	7	2 066	1 520
11. Kedungsegog	5	1 867	1 441	5	1 867	1 441
12. Manggis	2	590	417	2	590	417
13. Jolosekti	3	1 014	826	3	1 014	826
14. Siberuk	2	792	654	2	792	654
15. Kebumen	5	1 567	1 250	5	1 567	1 250
16. Cluwuk	2	766	582	2	766	582
17. Jrahahpayung	7	2 816	2 143	7	2 816	2 143
Jumlah	82	28 322	21 650	82	28 322	21 650

Sumber : KPU Kabupaten Batang

Lanjutan Tabel 2.7

Desa	DPRD Kabupaten			DPRD Provinsi		
	TPS	Pemilih	Pengguna Hak Pilih	TPS	Pemilih	Pengguna Hak Pilih
(1)	(2)	(3)	(4)	(5)	(6)	(7)
1. Tulis	9	3 446	2 717	9	3 446	2 717
2. Wringingintung	6	2 153	1 553	6	2 153	1 553
3. Posong	2	643	491	2	643	491
4. Sembojo	3	1 011	777	3	1 011	777
5. Beji	11	3 503	2 739	11	3 503	2 739
6. Kaliboyo	4	1 268	1 016	4	1 268	1 016
7. Simbangdesa	6	1 786	1 347	6	1 786	1 347
8. Simbangjati	3	1 055	852	3	1 055	852
9. Ponowareng	5	1 979	1 325	5	1 979	1 325
10. Kenconorejo	7	2 066	1 520	7	2 066	1 520
11. Kedungsegog	5	1 867	1 441	5	1 867	1 441
12. Manggis	2	590	417	2	590	417
13. Jolosekti	3	1 014	826	3	1 014	826
14. Siberuk	2	792	654	2	792	654
15. Kebumen	5	1 567	1 250	5	1 567	1 250
16. Cluwuk	2	766	582	2	766	582
17. Jrahahpayung	7	2 816	2 143	7	2 816	2 143
Jumlah	82	28 322	21 650	82	28 322	21 650

Sumber : KPU Kabupaten Batang



3

PENDUDUK dan KETENAGAKERJAAN

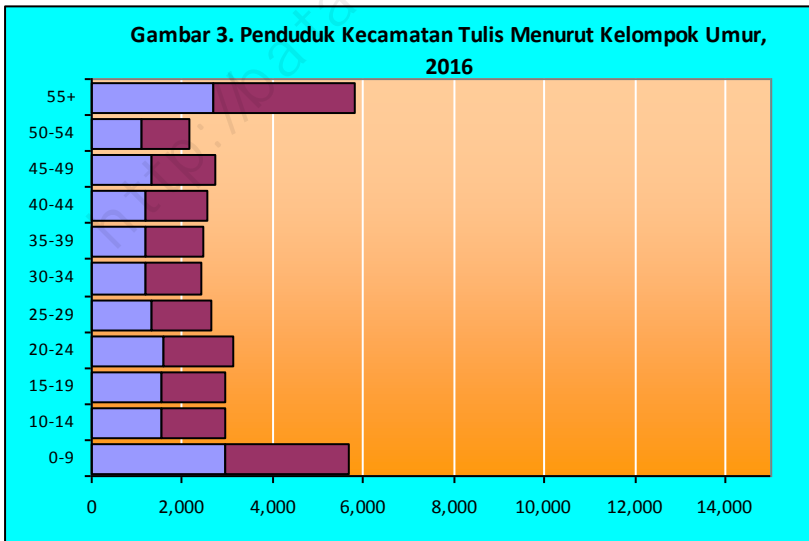
Kecamatan dalam angka 2017

BAB III PENDUDUK

Berdasarkan hasil proyeksi penduduk, jumlah penduduk Kecamatan Tulis tahun 2016 adalah sebanyak 35 485 jiwa. Dari hasil proyeksi tersebut, diperoleh rasio jenis kelamin penduduk Kecamatan Tulis dibawah 100 yaitu sebesar 98,38. Hal ini menggambarkan bahwa jumlah penduduk perempuan lebih banyak daripada jumlah penduduk laki-laki.

Sejalan dengan kenaikan jumlah penduduk maka kepadatan penduduk dalam kurun waktu tiga tahun terakhir (2012–2014) cenderung mengalami kenaikan, pada tahun 2014 tercatat sebesar 34 831 jiwa/km², pada tahun 2015 tercatat sebesar 35 143 jiwa/km², dan pada tahun 2016 menjadi 35 485 jiwa/km². Jumlah penduduk yang terus bertambah setiap tahun tidak diimbangi dengan pemerataan penyebaran penduduk di tiap desa. Wilayah terpadat tercatat di Desa Kaliboyo sebanyak 3 453 jiwa/km² dan terjarang penduduknya adalah Desa Jolosekti yaitu 197 jiwa/km².

Dari hasil laporan penduduk kecamatan, mutasi penduduk yang terjadi pada tahun 2016 di Kecamatan Tulis menunjukkan bahwa mutasi yang menambah jumlah penduduk (jumlah kelahiran dan penduduk yang pindah datang) lebih besar dari mutasi yang mengurangi jumlah penduduk (kematian dan penduduk yang pindah pergi), sehingga jumlah penduduk menjadi bertambah dibanding tahun sebelumnya.



Tabel 3.1 Jumlah Penduduk Menurut Jenis Kelamin dan Sex Rasio
di Kecamatan Tulis, 2016

Desa	Penduduk (jiwa)			Sex Rasio
	Laki-laki	Perempuan	Jumlah	
(1)	(2)	(3)	(4)	(5)
1 Tulis	2 264	2 309	4 573	98,05
2 Wringingintung	1 383	1 385	2 768	99,86
3 Posong	373	394	767	94,67
4 Sembojo	666	669	1 335	99,55
5 Beji	2 093	2 195	4 288	95,35
6 Kaliboyo	797	826	1 623	96,49
7 Simbangdesa	1 093	1 101	2 194	99,27
8 Simbangjati	675	672	1 347	100,45
9 Ponowareng	1 160	1 268	2 428	91,48
10 Kenconorejo	1 263	1 215	2 478	103,95
11 Kedungsegog	1 181	1 144	2 325	103,23
12 Manggis	533	570	1 103	93,51
13 Jolosekti	579	573	1 152	101,05
14 Siberuk	509	486	995	104,73
15 Kebumen	915	957	1 872	95,61
16 Cluwuk	458	474	932	96,62
17 Jrahpayung	1 656	1 649	3 305	100,42
Jumlah	17 598	17 887	35 485	98,38
2015	17 443	17 700	34 831	98,55
2014	17 284	17 558	35 143	98,44

Sumber : Proyeksi Penduduk Hasil SP2010

Tabel 3.2 Jumlah Penduduk Menurut Kelompok Umur dan Jenis Kelamin di Kecamatan Tulis, 2016

Kelompok Umur	Laki-laki	Perempuan	Jumlah
(1)	(2)	(3)	(4)
0 - 9	2 591	2 721	5 672
10 - 14	1 532	1 429	2 961
15 - 19	1 527	1 431	2 958
20 - 24	1 593	1 537	3 130
25 - 29	1 337	1 320	2 657
30 - 34	1 202	1 211	2 413
35 - 39	1 184	1 262	2 446
40 - 44	1 186	1 358	2 544
45 - 49	1 303	1 427	2 730
50 - 54	1 082	1 064	2 146
55 +	2 701	3 127	5 828
Jumlah	17 598	17 887	35 485
2015	17 443	17 287	35 143
2014	17 700	17 544	34 831

Sumber : Proyeksi Penduduk Hasil SP2010

Tabel 3.3 Jumlah Penduduk Menurut Kelompok Umur dan Desa
di Kecamatan Tulis, 2016

Desa	Kelompok Umur			
	0 - 9	10 - 14	15 - 19	
(1)	(3)	(4)	(5)	
1 Tulis	835	422	415	
2 Wringingintung	490	244	217	
3 Posong	146	90	58	
4 Sembojo	176	88	119	
5 Beji	623	337	392	
6 Kaliboyo	204	108	150	
7 Simbangdesa	272	154	201	
8 Simbangjati	226	115	121	
9 Ponowareng	415	222	152	
10 Kenconorejo	395	211	226	
11 Kedungsegog	390	214	191	
12 Manggis	199	105	77	
13 Jolosekti	186	101	106	
14 Siberuk	159	77	71	
15 Kebumen	290	139	154	
16 Cluwuk	158	74	70	
17 Jrahahpayung	508	260	238	
Jumlah	2016	5 672	2 961	2 958
	2015	5 694	2 964	2 951

c

Sumber : Proyeksi Penduduk Hasil SP2010

Lanjutan Tabel 3.3

Desa	Kelompok Umur				
	20 - 24	25 - 29	30 - 34	35 - 39	
(1)	(6)	(7)	(8)	(9)	
1 Tulis	413	347	330	324	
2 Wringingintung	230	191	183	183	
3 Posong	48	43	49	57	
4 Sembojo	134	102	85	78	
5 Beji	406	298	230	276	
6 Kaliboyo	155	115	99	110	
7 Simbangdesa	214	159	158	149	
8 Simbangjati	16	113	92	81	
9 Ponowareng	181	179	175	160	
10 Kenconorejo	233	204	169	181	
11 Kedungsegog	212	242	195	170	
12 Manggis	107	74	93	77	
13 Jolosekti	90	86	67	111	
14 Siberuk	72	79	67	76	
15 Kebumen	160	121	137	147	
16 Cluwuk	69	64	63	60	
17 Jrahahpayung	270	240	221	206	
Jumlah	2016	3 130	2 657	2 413	2 446
	2015	3 080	2 633	2 432	2 453

Sumber : Proyeksi Penduduk Hasil SP2010

Lanjutan Tabel 3.3

Desa	Kelompok Umur				
	40 – 44	45 - 49	50 - 54	55 +	
(1)	(10)	(11)	(12)	(13)	
1 Tulis	319	297	189	674	
2 Wringingintung	165	180	164	522	
3 Posong	61	60	49	107	
4 Sembojo	108	90	73	284	
5 Beji	324	358	302	748	
6 Kaliboyo	143	180	114	247	
7 Simbangdesa	169	175	140	404	
8 Simbangjati	97	94	77	195	
9 Ponowareng	201	148	125	473	
10 Kenconorejo	160	198	139	358	
11 Kedungsegog	128	169	109	299	
12 Manggis	50	97	70	153	
13 Jolosekti	76	81	73	175	
14 Siberuk	86	56	76	1/82	
15 Kebumen	146	193	128	255	
16 Cluwuk	69	68	70	166	
17 Jrakahpayung	242	286	248	586	
Jumlah	2016	2 544	2 730	2 146	5 828
	2015	2 528	2 708	2 108	5 592

Sumber : Proyeksi Penduduk Hasil SP2010

Tabel 3.4 Jumlah Penduduk Menurut Status Kewarganegaraan
di Kecamatan Tulis, 2016

Desa	Status Kewarganegaraan (jiwa)		
	WNI	WNA	Jumlah
(1)	(2)	(3)	(5)
1 Tulis	4 573	-	4 573
2 Wringingintung	2 768	-	2 768
3 Posong	767	-	767
4 Sembojo	1 335	-	1 335
5 Beji	4 288	-	4 288
6 Kaliboyo	1 623	-	1 623
7 Simbangdesa	2 194	-	2 194
8 Simbangjati	1 347	-	1 347
9 Ponowareng	2 428	-	2 428
10 Kenconorejo	2 478	-	2 478
11 Kedungsegog	2 325	-	2 325
12 Manggis	1 103	-	1 103
13 Jolosekti	1 152	-	1 152
14 Siberuk	995	-	995
15 Kebumen	1 872	-	1 872
16 Cluwuk	932	-	932
17 Jrakahpayung	3 305	-	3 305
Jumlah	35 485	-	35 485
2015	35 143	-	35 143
2014	34 831	-	34 831

Sumber : Proyeksi Penduduk Hasil SP2010

Tabel 3.5 Kepadatan Penduduk per Hektar dan Kilometer Persegi di Kecamatan Tulis, 2016

Desa	Luas Desa		Jumlah Penduduk	Kepadatan Penduduk	
	Hektar	Km ²		per Ha	per Km ²
(1)	(2)	(3)	(4)	(5)	(6)
1 Tulis	341	3,41	4 573	13,41	1 341
2 Wringingintung	362	3,62	2 768	7,65	765
3 Posong	218	2,18	767	3,52	352
4 Sembojo	96	0,96	1 335	13,91	1 391
5 Beji	142	1,42	4 288	30,20	3 020
6 Kaliboyo	47	0,47	1 623	34,53	3 453
7 Simbangdesa	97	0,97	2 194	22,62	2 262
8 Simbangjati	23	2,30	1 347	5,86	586
9 Ponowareng	29	2,90	2 428	8,37	837
10 Kenconorejo	627	6,27	2 478	3,95	395
11 Kedungsegog	373	3,73	2 325	6,23	623
12 Manggis	332	3,32	1 103	3,32	332
13 Jolosekti	585	5,85	1 152	1,97	197
14 Siberuk	144	1,44	995	6,91	691
15 Kebumen	259	2,59	1 872	7,23	723
16 Cluwuk	103	1,03	932	9,05	905
17 Jrakahpayung	562	2,62	3 305	12,61	1 261
Jumlah	4 509	45,09	35 485	7,87	787
2015	4 509	45,09	35 143	7,79	779
2014	4 509	45,09	34 831	7,72	772

Sumber : Proyeksi Penduduk Hasil SP2010



4

SOSIAL

Kecamatan dalam angka 2017

BAB IV SOSIAL

Peningkatan pendidikan merupakan faktor terpenting dalam pembangunan di Indonesia. Baik dilihat dari sudut pandang penduduk sebagai obyek pembangunan maupun sebagai subyek pembangunan. Keberhasilan pembangunan di suatu daerah dapat ditengarai salah satunya dengan tingginya tingkat pendidikan penduduknya. Tentunya hal ini tidak lepas dari sarana pendidikan yang tersedia di daerah tersebut.

Dibawah naungan Dinas Pendidikan, jumlah sekolah SD sebanyak 25, dengan jumlah guru 218 orang dan murid 3 487 ; sekolah SMP sebanyak 2, dengan jumlah guru 43 orang dan murid 1 004 ; sekolah SMK sebanyak 1, dengan jumlah guru 17 orang dan murid 119.

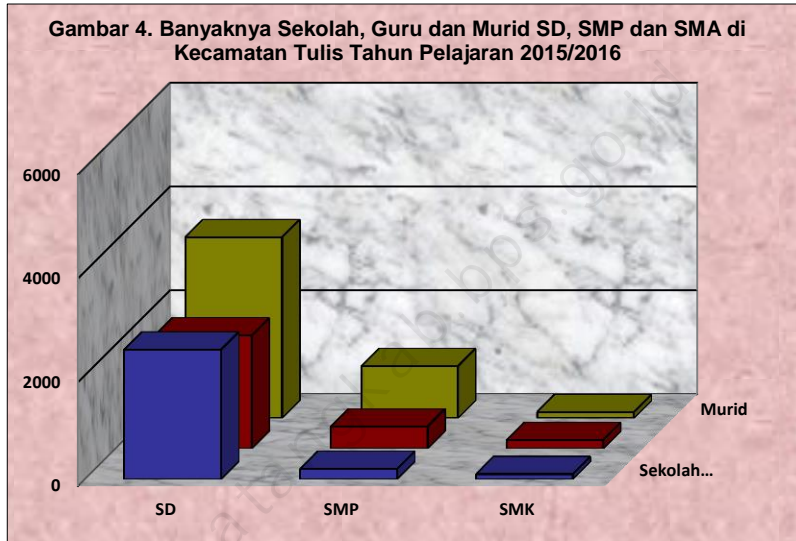
Sedangkan dibawah naungan Kementerian Agama, jumlah sekolah RA sebanyak 2, dengan jumlah guru 7 orang dan murid 70; MI sebanyak 2, dengan jumlah guru 15 orang dan murid 143 ; sekolah MTs sebanyak 1, dengan jumlah guru 15 orang dan murid 107.

Masih berkaitan dengan penduduk sebagai subyek dan obyek pembangunan, kesehatan merupakan salah satu faktor yang perlu diperhatikan oleh semua pihak, baik masyarakat umum maupun pemerintah. Peran pemerintah dalam masalah pembangunan kesehatan masyarakat disini salah satunya adalah sebagai penyedia fasilitas kesehatan beserta tenaga kesehatannya. Ketersediaan dan kemudahan memperoleh fasilitas kesehatan berdampak pada semakin mudahnya masyarakat mendapatkan pelayanan medis secara lebih baik.

Sarana kesehatan yang ada antara lain puskesmas non perawatan 1 unit, puskesmas pembantu 2 unit, posyandu 50 unit, praktek dokter perseorangan 2 unit dan apotik 2 unit. Sedangkan tenaga kesehatan yang ada antara lain, dokter umum 2 orang, perawat 7 orang, perawat gigi 1 orang, dan bidan 22 orang.

Kesadaran akan pentingnya KB masyarakat Kecamatan Tulis pada tahun 2016 menunjukkan adanya peningkatan. Hal ini ditunjukkan dengan bertambahnya jumlah peserta KB aktif dari 6 504 pada tahun 2015 menjadi 6 986 peserta pada tahun 2016. Tren metode kontrasepsi yang digunakan secara umum tidak mengalami perubahan. Metode kontrasepsi yang bersifat

tidak permanen diminati oleh lebih banyak peserta KB aktif dari pada Metode Kontrasepsi Jangka Panjang (MKJP) Lebih spesifik metode suntik merupakan metode kontrasepsi yang paling banyak digunakan, sementara MOP pesertanya paling sedikit



Tabel 4.1 Banyaknya Sekolah Taman Kanak-kanak dan Raudhatul Athfal di Kecamatan Tulis Tahun Pelajaran 2016/2017

Desa	TK		RA	
	Negeri	Swasta	Negeri	Swasta
(1)	(2)	(3)	(4)	(5)
1 Tulis	-	2	-	1
2 Wringingintung	-	1	-	-
3 Posong	-	1	-	-
4 Sembojo	-	1	-	-
5 Beji	-	1	-	1
6 Kaliboyo	-	1	-	-
7 Simbangdesa	-	-	-	-
8 Simbangjati	-	1	-	-
9 Ponowareng	-	1	-	-
10 Kenconorejo	-	2	-	-
11 Kedungsegog	-	2	-	-
12 Manggis	-	-	-	-
13 Jolosekti	-	1	-	-
14 Siberuk	-	1	-	-
15 Kebumen	-	1	-	-
16 Cluwuk	-	1	-	-
17 Jrahahpayung	-	1	-	-
Jumlah	-	18	-	2

Sumber : Dinas Pendidikan dan Kebudayaan Kabupaten Batang

Tabel 4.2 Banyaknya Sekolah Dasar dan Madrasah Ibtidaiyah di Kecamatan Tulis Tahun Pelajaran 2016/2017

Desa	SD		MI	
	Negeri	Swasta	Negeri	Swasta
(1)	(2)	(3)	(4)	(5)
1 Tulis	2	-	-	-
2 Wringingintung	2	-	-	-
3 Posong	1	-	-	-
4 Sembojo	1	-	-	-
5 Beji	3	-	-	1
6 Kaliboyo	1	-	-	-
7 Simbangdesa	1	-	-	-
8 Simbangjati	1	-	-	-
9 Ponowareng	1	-	-	-
10 Kenconorejo	3	-	-	-
11 Kedungsegog	2	-	-	-
12 Manggis	1	-	-	-
13 Jolosekti	1	-	-	-
14 Siberuk	1	-	-	-
15 Kebumen	1	-	-	-
16 Cluwuk	1	-	-	-
17 Jrahahpayung	2	-	-	1
Jumlah	25	-	-	2

Sumber : Dinas Pendidikan dan Kebudayaan Kabupaten Batang

Tabel 4.3 Banyaknya Sekolah Menengah Pertama dan Madrasah Tsanawiyah di Kecamatan Tulis Tahun Pelajaran 2016/2017

Desa	SMP		SMP Terbuka		MTs	
	Negeri	Swasta	Negeri	Swasta	Negeri	Swasta
(1)	(2)	(3)	(4)	(5)	(6)	(7)
1 Tulis	-	-	-	-	-	-
2 Wringingintung	-	-	-	-	-	-
3 Posong	-	-	-	-	-	-
4 Sembojo	-	-	-	-	-	-
5 Beji	-	-	-	-	-	1
6 Kaliboyo	-	-	-	-	-	-
7 Simbangdesa	1	1	-	-	-	-
8 Simbangjati	-	-	-	-	-	-
9 Ponowareng	-	-	-	-	-	-
10 Kenconorejo	1	-	-	-	-	-
11 Kedungsegog	-	-	-	-	-	-
12 Manggis	-	-	-	-	-	-
13 Jolosekti	-	-	-	-	-	-
14 Siberuk	-	-	-	-	-	-
15 Kebumen	-	-	-	-	-	-
16 Cluwuk	-	-	-	-	-	-
17 Jrasahpayung	-	-	-	-	-	-
Jumlah	2	1	-	-	-	1

Sumber : Dinas Pendidikan dan Kebudayaan Kabupaten Batang

Tabel 4.4 Banyaknya Sekolah Menengah Atas, Kejuruan dan Madrasah Aliyah di Kecamatan Tulis Tahun Pelajaran 2016/2017

Desa	SMA		SMK		MA	
	Negeri	Swasta	Negeri	Swasta	Negeri	Swasta
(1)	(2)	(3)	(4)	(5)	(6)	(7)
1 Tulis	-	-	-	-	-	-
2 Wringingintung	-	-	-	-	-	-
3 Posong	-	-	-	-	-	-
4 Sembojo	-	-	-	-	-	-
5 Beji	-	-	-	-	-	-
6 Kaliboyo	-	-	-	-	-	-
7 Simbangdesa	-	-	-	1	-	-
8 Simbangjati	-	-	-	-	-	-
9 Ponowareng	-	-	-	-	-	-
10 Kenconorejo	-	-	-	-	-	-
11 Kedungsegog	-	-	-	-	-	-
12 Manggis	-	-	-	-	-	-
13 Jolosekti	-	-	-	-	-	-
14 Siberuk	-	-	-	-	-	-
15 Kebumen	-	-	-	-	-	-
16 Cluwuk	-	-	-	-	-	-
17 Jraakahpayung	-	-	-	-	-	-
Jumlah	-	-	-	1	-	-

Sumber : Dinas Pendidikan dan Kebudayaan Kabupaten Batang

Tabel 4.5 Banyaknya Murid Taman Kanak-kanak dan Raudhatul Athfal di Kecamatan Tulis Tahun Pelajaran 2016/2017

Desa	TK		RA	
	Negeri	Swasta	Negeri	Swasta
(1)	(2)	(3)	(4)	(5)
1 Tulis	-	140	-	17
2 Wringingintung	-	57	-	-
3 Posong	-	30	-	-
4 Sembojo	-	42	-	-
5 Beji	-	81	-	53
6 Kaliboyo	-	73	-	-
7 Simbangdesa	-	-	-	-
8 Simbangjati	-	58	-	-
9 Ponowareng	-	41	-	-
10 Kenconorejo	-	90	-	-
11 Kedungsegog	-	102	-	-
12 Manggis	-	-	-	-
13 Jolosekti	-	52	-	-
14 Siberuk	-	61	-	-
15 Kebumen	-	50	-	-
16 Cluwuk	-	21	-	-
17 Jrahahpayung	-	79	-	-
Jumlah	-	977	-	70

Sumber : Dinas Pendidikan dan Kebudayaan Kabupaten Batang

Tabel 4.6 Banyaknya Murid Sekolah Dasar dan Madrasah Ibtidaiyah di Kecamatan Tulis Tahun Pelajaran 2016/2017

Desa	SD		MI	
	Negeri	Swasta	Negeri	Swasta
(1)	(2)	(3)	(4)	(5)
1 Tulis	511	-	-	-
2 Wringingintung	229	-	-	-
3 Posong	65	-	-	-
4 Sembojo	108	-	-	-
5 Beji	329	-	-	101
6 Kaliboyo	258	-	-	-
7 Simbangdesa	169	-	-	-
8 Simbangjati	140	-	-	-
9 Ponowareng	238	-	-	-
10 Kenconorejo	312	-	-	-
11 Kedungsegog	275	-	-	-
12 Manggis	66	-	-	-
13 Jolosekti	115	-	-	-
14 Siberuk	84	-	-	-
15 Kebumen	171	-	-	-
16 Cluwuk	92	-	-	-
17 Jrahahpayung	325	-	-	42
Jumlah	3 487	-	-	143

Sumber : Dinas Pendidikan dan Kebudayaan Kabupaten Batang

Tabel 4.7 Banyaknya Murid Sekolah Menengah Pertama dan Madrasah Tsanawiyah di Kecamatan Tulis Tahun Pelajaran 2016/2017

Desa	SMP		SMP Terbuka		MTs	
	Negeri	Swasta	Negeri	Swasta	Negeri	Swasta
(1)	(2)	(3)	(4)	(5)	(6)	(7)
1 Tulis	-	-	-	-	-	-
2 Wringingintung	-	-	-	-	-	-
3 Posong	-	-	-	-	-	-
4 Sembojo	-	-	-	-	-	-
5 Beji	-	-	-	-	-	107
6 Kaliboyo	-	-	-	-	-	-
7 Simbangdesa	630	-	-	-	-	-
8 Simbangjati	-	-	-	-	-	-
9 Ponowareng	-	-	-	-	-	-
10 Kenconorejo	374	-	-	-	-	-
11 Kedungsegog	-	-	-	-	-	-
12 Manggis	-	-	-	-	-	-
13 Jolosekti	-	-	-	-	-	-
14 Siberuk	-	-	-	-	-	-
15 Kebumen	-	-	-	-	-	-
16 Cluwuk	-	-	-	-	-	-
17 Jrahahpayung	-	-	-	-	-	-
Jumlah	1 004	-	-	-	-	107

Sumber : Dinas Pendidikan dan Kebudayaan Kabupaten Batang

Tabel 4.8 Banyaknya Murid Sekolah Menengah Atas, Kejuruan dan Madrasah Aliyah di Kecamatan Tulis Tahun Pelajaran 2016/2017

Desa	SMA		SMK		MA	
	Negeri	Swasta	Negeri	Swasta	Negeri	Swasta
(1)	(2)	(3)	(4)	(5)	(6)	(7)
1 Tulis	-	-	-	-	-	-
2 Wringingintung	-	-	-	-	-	-
3 Posong	-	-	-	-	-	-
4 Sembojo	-	-	-	-	-	-
5 Beji	-	-	-	-	-	-
6 Kaliboyo	-	-	-	-	-	-
7 Simbangdesa	-	-	-	119	-	-
8 Simbangjati	-	-	-	-	-	-
9 Ponowareng	-	-	-	-	-	-
10 Kenconorejo	-	-	-	-	-	-
11 Kedungsegog	-	-	-	-	-	-
12 Manggis	-	-	-	-	-	-
13 Jolosekti	-	-	-	-	-	-
14 Siberuk	-	-	-	-	-	-
15 Kebumen	-	-	-	-	-	-
16 Cluwuk	-	-	-	-	-	-
17 Jrasahpayung	-	-	-	-	-	-
Jumlah	-	-	-	119	-	-

Sumber : Dinas Pendidikan dan Kebudayaan Kabupaten Batang

Tabel 4.9 Banyaknya Guru Taman Kanak-kanak dan Raudhatul Athfal di Kecamatan Tulis Tahun Pelajaran 2016/2017

Desa	TK		RA	
	PNS	Non PNS	PNS	Non PNS
(1)	(2)	(3)	(4)	(5)
1 Tulis	4	5	-	4
2 Wringingintung	-	3	-	-
3 Posong	-	1	-	-
4 Sembojo	-	3	-	-
5 Beji	1	-	-	3
6 Kaliboyo	1	-	-	-
7 Simbangdesa	-	-	-	-
8 Simbangjati	1	-	-	-
9 Ponowareng	-	3	-	-
10 Kenconorejo	1	3	-	-
11 Kedungsegog	-	4	-	-
12 Manggis	-	-	-	-
13 Jolosekti	-	1	-	-
14 Siberuk	-	1	-	-
15 Kebumen	-	2	-	-
16 Cluwuk	-	3	-	-
17 Jrahahpayung	-	1	-	-
Jumlah	8	30	-	7

Sumber : Dinas Pendidikan dan Kebudayaan Kabupaten Batang

Tabel 4.10 Banyaknya Guru Sekolah Dasar dan Madrasah Ibtidaiyah di Kecamatan Tulis Tahun Pelajaran 2016/2017

Desa	SD		MI	
	PNS	Non PNS	PNS	Non PNS
(1)	(2)	(3)	(4)	(5)
1 Tulis	14	7	-	-
2 Wringingintung	10	7	-	-
3 Posong	4	4	-	-
4 Sembojo	4	3	-	-
5 Beji	17	11	4	4
6 Kaliboyo	9	3	-	-
7 Simbangdesa	6	4	-	-
8 Simbangjati	4	3	-	-
9 Ponowareng	7	4	-	-
10 Kenconorejo	14	7	-	-
11 Kedungsegog	10	8	-	-
12 Manggis	3	4	-	-
13 Jolosekti	4	4	-	-
14 Siberuk	4	5	-	-
15 Kebumen	5	3	-	-
16 Cluwuk	5	4	-	-
17 Jrahahpayung	12	5	0	7
Jumlah	132	86	4	11

Sumber : Dinas Pendidikan dan Kebudayaan Kabupaten Batang

Tabel 4.11 Banyaknya Guru Sekolah Menengah Pertama dan Madrasah Tsanawiyah di Kecamatan Tulis Tahun Pelajaran 2016/2017

Desa	SMP		SMP Terbuka		MTs	
	PNS	Non PNS	PNS	Non PNS	PNS	Non PNS
(1)	(2)	(3)	(4)	(5)	(6)	(7)
1 Tulis	-	-	-	-	-	-
2 Wringingintung	-	-	-	-	-	-
3 Posong	-	-	-	-	-	-
4 Sembojo	-	-	-	-	-	-
5 Beji	-	-	-	-	1	14
6 Kaliboyo	-	-	-	-	-	-
7 Simbangdesa	20	7	-	-	-	-
8 Simbangjati	-	-	-	-	-	-
9 Ponowareng	-	-	-	-	-	-
10 Kenconorejo	13	3	-	-	-	-
11 Kedungsegog	-	-	-	-	-	-
12 Manggis	-	-	-	-	-	-
13 Jolosekti	-	-	-	-	-	-
14 Siberuk	-	-	-	-	-	-
15 Kebumen	-	-	-	-	-	-
16 Cluwuk	-	-	-	-	-	-
17 Jrasahpayung	-	-	-	-	-	-
Jumlah	33	10	-	-	1	14

Sumber : Dinas Pendidikan dan Kebudayaan Kabupaten Batang

Tabel 4.12 Banyaknya Guru Sekolah Menengah Atas, Kejuruan dan Madrasah Aliyah di Kecamatan Tulis Tahun Pelajaran 2016/2017

Desa	SMA		SMK		MA	
	PNS	Non PNS	PNS	Non PNS	PNS	Non PNS
(1)	(2)	(3)	(4)	(5)	(6)	(7)
1 Tulis	-	-	-	-	-	-
2 Wringingintung	-	-	-	-	-	-
3 Posong	-	-	-	-	-	-
4 Sembojo	-	-	-	-	-	-
5 Beji	-	-	-	-	-	-
6 Kaliboyo	-	-	-	-	-	-
7 Simbangdesa	-	-	-	17	-	-
8 Simbangjati	-	-	-	-	-	-
9 Ponowareng	-	-	-	-	-	-
10 Kenconorejo	-	-	-	-	-	-
11 Kedungsegog	-	-	-	-	-	-
12 Manggis	-	-	-	-	-	-
13 Jolosekti	-	-	-	-	-	-
14 Siberuk	-	-	-	-	-	-
15 Kebumen	-	-	-	-	-	-
16 Cluwuk	-	-	-	-	-	-
17 Jrasahpayung	-	-	-	-	-	-
Jumlah	-	-	-	17	-	-

Sumber : Dinas Pendidikan dan Kebudayaan Kabupaten Batang

Tabel 4.13 Jumlah Penduduk Menurut Agama di Kecamatan Tulis, 2016

Desa	Islam	Kristen/ Protestan	Katolik	Hindu	Budha	Jumlah
(1)	(2)	(3)	(4)	(5)	(6)	(7)
1 Tulis	4 527	21	25	-	-	4 573
2 Wringingintung	2 768	-	-	-	-	2 768
3 Posong	767	-	-	-	-	767
4 Sembojo	1 324	6	5	-	-	1 335
5 Beji	4 284	-	4	-	-	4 288
6 Kaliboyo	1 604	-	19	-	-	1 623
7 Simbangdesa	2 132	6	56	-	-	2 194
8 Simbangjati	1 347	-	-	-	-	1 347
9 Ponowareng	2 421	-	-	-	7	2 428
10 Kenconorejo	2 478	-	-	-	-	2 478
11 Kedungsegog	2 321	-	4	-	-	2 325
12 Manggis	1 103	-	-	-	-	1 103
13 Jolosekti	1 152	-	-	-	-	1 152
14 Siberuk	995	-	-	-	-	995
15 Kebumen	1 868	-	4	-	-	1 872
16 Cluwuk	932	-	-	-	-	932
17 Jrakahpayung	3 305	-	-	-	-	3 305
Jumlah	35 328	33	117	-	7	35 485

Sumber : Proyeksi Penduduk Hasil SP2010

Tabel 4.14 Jumlah Tempat Ibadah di Kecamatan Tulis, 2016

	Desa	Masjid	Mushola	Gereja	Pura	Vihara	Jumlah
	(1)	(2)	(3)	(4)	(5)	(6)	(7)
1	Tulis	3	9	-	-	-	12
2	Wringingintung	4	13	-	-	-	17
3	Posong	1	5	-	-	-	6
4	Sembojo	1	2	-	-	-	3
5	Beji	1	9	-	-	-	10
6	Kaliboyo	1	5	-	-	-	6
7	Simbangdesa	2	7	1	-	-	10
8	Simbangjati	2	5	-	-	-	7
9	Ponowareng	1	5	-	-	1	7
10	Kenconorejo	3	5	-	-	-	8
11	Kedungsegog	2	6	-	-	-	8
12	Manggis	1	2	-	-	-	3
13	Jolosekti	1	4	-	-	-	5
14	Siberuk	1	7	-	-	-	8
15	Kebumen	1	6	-	-	-	7
16	Cluwuk	1	2	-	-	-	3
17	Jrakahpayung	2	11	-	-	-	13
	Jumlah	28	103	1	-	1	133

Sumber : KUA Kecamatan Tulis

Tabel 4.15 Jumlah Nikah, Talak, Cerai dan Rujuk di Kecamatan Tulis, 2016

Desa	Nikah	Talak	Cerai	Rujuk
(1)	(2)	(3)	(4)	(5)
1 Tulis	44	-	-	-
2 Wringingintung	21	-	-	-
3 Posong	11	-	-	-
4 Sembojo	10	-	-	-
5 Beji	38	-	-	-
6 Kaliboyo	8	-	-	-
7 Simbangdesa	22	-	-	-
8 Simbangjati	7	-	-	-
9 Ponowareng	28	-	-	-
10 Kenconorejo	22	-	-	-
11 Kedungsegog	22	-	-	-
12 Manggis	8	-	-	-
13 Jolosekti	20	-	-	-
14 Siberuk	3	-	-	-
15 Kebumen	19	-	-	-
16 Cluwuk	12	-	-	-
17 Jrakahpayung	28	-	-	-
Jumlah	323	-	-	-

Sumber : KUA Kecamatan Tulis

Tabel 4.16 Banyaknya Nikah Menurut Bulan di Kecamatan Tulis, 2016

	Bulan	Nikah
	(1)	(2)
1	Januari	44
2	Pebruari	24
3	Maret	22
4	April	24
5	Mei	30
6	Juni	3
7	Juli	38
8	Agustus	24
9	September	58
10	Oktober	5
11	Nopember	35
12	Desember	16
	Jumlah	323

Sumber : KUA Kecamatan Tulis

Tabel 4.17 Jumlah Jemaah Haji Menurut Jenis Kelamin
di Kecamatan Tulis, 2016

	Desa	Laki-laki	Perempuan	Jumlah
	(1)	(2)	(3)	(4)
1	Tulis	1	1	2
2	Wringingintung	2	2	4
3	Posong	-	-	-
4	Sembojo	-	-	-
5	Beji	2	3	5
6	Kaliboyo	-	-	-
7	Simbangdesa	-	-	-
8	Simbangjati	-	-	-
9	Ponowareng	-	-	-
10	Kenconorejo	1	1	2
11	Kedungsegog	-	-	-
12	Manggis	-	-	-
13	Jolosekti	-	-	-
14	Siberuk	-	-	-
15	Kebumen	-	-	-
16	Cluwuk	-	-	-
17	Jrakahpayung	-	-	-
	Jumlah	6	7	13

Sumber : KUA Kecamatan Tulis

Tabel 4.18 Jumlah Jemaah Haji Menurut Jenis Pekerjaan
di Kecamatan Tulis, 2016

Desa	PNS	TNI/Polri	Pedagang	Petani
(1)	(2)	(3)	(4)	(5)
1 Tulis	-	-	-	2
2 Wringingintung	1	-	-	2
3 Posong	-	-	-	-
4 Sembojo	-	-	-	-
5 Beji	1	1	2	-
6 Kaliboyo	-	-	-	-
7 Simbangdesa	-	-	-	-
8 Simbangjati	-	-	-	-
9 Ponowareng	-	-	-	-
10 Kenconorejo	1	-	-	-
11 Kedungsegog	-	-	-	-
12 Manggis	-	-	-	-
13 Jolosekti	-	-	-	-
14 Siberuk	-	-	-	-
15 Kebumen	-	-	-	-
16 Cluwuk	-	-	-	-
17 Jrakahpayung	-	-	-	-
Jumlah	3	1	2	4

Sumber : KUA Kecamatan Tulis

Lanjutan Tabel 4.18

	Desa	Swasta	Industri RT	Lainnya	Jumlah
	(1)	(6)	(7)	(8)	(9)
1	Tulis	-	-	-	2
2	Wringingintung	1	-	-	4
3	Posong	-	-	-	-
4	Sembojo	-	-	-	-
5	Beji	-	-	1	5
6	Kaliboyo	-	-	-	-
7	Simbangdesa	-	-	-	-
8	Simbangjati	-	-	-	-
9	Ponowareng	-	-	-	-
10	Kenconorejo	-	-	1	2
11	Kedungsegog	-	-	-	-
12	Manggis	-	-	-	-
13	Jolosekti	-	-	-	-
14	Siberuk	-	-	-	-
15	Kebumen	-	-	-	-
16	Cluwuk	-	-	-	-
17	Jrakahpayung	-	-	-	-
	Jumlah	1	-	2	13

Sumber : KUA Kecamatan Tulis

Tabel 4.19 Jumlah Jemaah Haji Menurut Tingkat Pendidikan
di Kecamatan Tulis, 2016

Desa	SD	SLTP	SLTA	Diploma
(1)	(2)	(3)	(4)	(5)
1 Tulis	2	-	-	-
2 Wringingintung	2	-	1	-
3 Posong	-	-	-	-
4 Sembojo	-	-	-	-
5 Beji	-	-	4	-
6 Kaliboyo	-	-	-	-
7 Simbangdesa	-	-	-	-
8 Simbangjati	-	-	-	-
9 Ponowareng	-	-	-	-
10 Kenconorejo	-	-	-	-
11 Kedungsegog	-	-	-	-
12 Manggis	-	-	-	-
13 Jolosekti	-	-	-	-
14 Siberuk	-	-	-	-
15 Kebumen	-	-	-	-
16 Cluwuk	-	-	-	-
17 Jrakahpayung	-	-	-	-
Jumlah	4	-	5	-

Sumber : KUA Kecamatan Tulis

Lanjutan Tabel 4.19

Desa	S1	S2	S3	Jumlah
(1)	(6)	(7)	(8)	(9)
1 Tulis	-	-	-	2
2 Wringingintung	1	-	-	4
3 Posong	-	-	-	-
4 Sembojo	-	-	-	-
5 Beji	1	-	-	5
6 Kaliboyo	-	-	-	-
7 Simbangdesa	-	-	-	-
8 Simbangjati	-	-	-	-
9 Ponowareng	-	-	-	-
10 Kenconorejo	2	-	-	2
11 Kedungsegog	-	-	-	-
12 Manggis	-	-	-	-
13 Jolosekti	-	-	-	-
14 Siberuk	-	-	-	-
15 Kebumen	-	-	-	-
16 Cluwuk	-	-	-	-
17 Jrakahpayung	-	-	-	-
Jumlah	4	-	-	13

Sumber : KUA Kecamatan Tulis

Tabel 4.20 Banyaknya Posyandu Menurut Strata di Kecamatan Tulis, 2016

Desa	Pratama	Madya	Purnama	Mandiri	Jumlah
(1)	(2)	(3)	(4)	(5)	(6)
1 Tulis	-	-	5	-	5
2 Wringingintung	-	-	5	-	5
3 Posong	-	-	1	1	2
4 Sembojo	-	-	-	2	2
5 Beji	-	-	-	4	4
6 Kaliboyo	-	-	2	1	3
7 Simbangdesa	-	-	4	1	5
8 Simbangjati	-	-	-	3	3
9 Ponowareng	-	-	-	2	2
10 Kenconorejo	-	-	1	3	4
11 Kedungsegog	-	-	-	2	2
12 Manggis	-	-	1	-	1
13 Jolosekti	-	-	2	-	2
14 Siberuk	-	-	-	2	2
15 Kebumen	-	-	-	4	4
16 Cluwuk	-	-	1	-	1
17 Jrakahpayung	-	-	-	3	3
Jumlah	-	-	22	28	50

Sumber : Puskesmas Kecamatan Tulis

Tabel 4.21 Banyaknya Upaya Kesehatan Bersumberdaya Masyarakat (UKBM)
di Kecamatan Tulis, 2016

Desa	PKD	PUSTU	Posbindu
(1)	(2)	(3)	(4)
1 Tulis	1	-	-
2 Wringingintung	1	-	-
3 Posong	1	-	-
4 Sembojo	1	-	-
5 Beji	-	-	1
6 Kaliboyo	-	-	-
7 Simbangdesa	-	-	-
8 Simbangjati	1	-	-
9 Ponowareng	1	-	-
10 Kenconorejo	-	1	-
11 Kedungsegog	1	-	-
12 Manggis	1	-	-
13 Jolosekti	-	1	-
14 Siberuk	1	-	-
15 Kebumen	1	-	-
16 Cluwuk	1	-	-
17 Jrahahpayung	1	-	-
Jumlah	12	2	1

Sumber : Puskesmas Kecamatan Tulis

Tabel 4.22 Jumlah Bidan Desa di Kecamatan Tulis, 2016

Desa	Penugasan	Praktik
(1)	(2)	(3)
1 Tulis	1	1
2 Wringingintung	2	1
3 Posong	1	1
4 Sembojo	1	1
5 Beji	1	1
6 Kaliboyo	1	1
7 Simbangdesa	1	1
8 Simbangjati	1	1
9 Ponowareng	1	1
10 Kenconorejo	1	1
11 Kedungsegog	1	1
12 Manggis	-	-
13 Jolosekti	1	1
14 Siberuk	1	1
15 Kebumen	1	1
16 Cluwuk	1	1
17 Jrahahpayung	1	1
Jumlah	17	16

Sumber : Puskesmas Kecamatan Tulis

Tabel 4.23 Hasil Imunisasi Menurut Desa di Kecamatan Tulis, 2016

	Desa	BCG	DPT I HB	DPT II HB	DPT III HB	Polio I	Polio II
	(1)	(2)	(3)	(4)	(5)	(6)	(7)
1	Tulis	104	85	93	75	105	85
2	Wringingintung	48	35	45	42	45	43
3	Posong	6	9	11	7	9	6
4	Sembojo	17	17	18	22	17	16
5	Beji	70	70	70	71	70	70
6	Kaliboyo	26	26	26	26	29	26
7	Simbangdesa	36	39	41	39	36	41
8	Simbangjati	23	22	22	23	23	22
9	Ponowareng	40	38	38	36	37	39
10	Kenconorejo	49	51	51	54	49	48
11	Kedungsegog	52	57	54	61	53	55
12	Manggis	9	5	6	9	9	6
13	Jolosekti	20	22	21	17	20	21
14	Siberuk	13	13	8	14	13	10
15	Kebumen	36	32	30	40	36	30
16	Cluwuk	18	17	18	20	17	18
17	Jrakahpayung	59	66	66	65	51	66
	Jumlah	626	604	618	621	619	602

Sumber : Puskesmas Kecamatan Tulis

Lanjutan Tabel 4.23

	Desa	Polio III	Polio IV	Campak	DT I	TT I	TT II
	(1)	(8)	(9)	(10)	(11)	(12)	(13)
1	Tulis	89	81	116	104	105	71
2	Wringingintung	35	42	38	52	50	47
3	Posong	9	13	10	9	5	3
4	Sembojo	20	24	21	20	8	6
5	Beji	70	71	71	77	7	12
6	Kaliboyo	26	26	28	41	28	27
7	Simbangdesa	39	39	47	28	9	8
8	Simbangjati	22	23	23	27	36	33
9	Ponowareng	39	37	36	50	40	39
10	Kenconorejo	50	36	50	69	33	21
11	Kedungsegog	58	61	64	52	31	39
12	Manggis	5	9	7	10	2	2
13	Jolosekti	21	17	19	16	0	1
14	Siberuk	8	8	11	20	4	8
15	Kebumen	32	39	34	38	23	20
16	Cluwuk	18	19	20	12	12	0
17	Jrakahpayung	66	65	56	69	12	21
	Jumlah	607	610	651	694	405	358

Sumber : Puskesmas Kecamatan Tulis

Tabel 4.24 Jumlah Tenaga Medis dan Tenaga Keperawatan Menurut Fasilitas Kesehatan Puskesmas, 2016

Nama Puskesmas / Rincian		Tahun 2016
(1)		(2)
Puskesmas Kecamatan Tulis		
A. Tenaga Medis	Dokter Spesialis	-
	Dokter Umum	2
	Dokter Gigi	-
	Dokter Gigi Spesialis	-
B. Tenaga Keperawatan	Bidan	22
	Perawat	7
	Perawat Gigi	1

Sumber : Puskesmas Kecamatan Tulis

Tabel 4.25 Jumlah Pengunjung Rawat Jalan Puskesmas Tulis
Menurut Bulan, 2016

Bulan	Mandiri	BPJS	Lainnya	Jumlah
(1)	(2)	(3)	(4)	(5)
1 Januari	1 123	2 151	433	3 707
2 Februari	1 148	2 029	282	3 459
3 Maret	1 440	2 253	410	4 103
4 April	1 459	2 241	413	4 113
5 Mei	1 136	2 072	395	3 603
6 Juni	1 162	1 748	369	3 279
7 Juli	719	1 246	201	2 166
8 Agustus	1 173	1 785	299	3 257
9 September	1 162	1 710	310	3 182
10 Oktober	1 166	1 826	282	3 274
11 Nopember	1 210	2 129	273	3 612
12 Desember	1 063	1 836	256	3 155
Jumlah	13 961	23 026	3 923	40 910

Sumber : Puskesmas Tulis

Tabel 4.28 Banyaknya Akseptor Keluarga Berencana Tidak Mandiri Menurut Kontrasepsi di Kecamatan Tulis, 2016

Desa	Jenis Kontrasepsi				
	IUD	MOP	MOW	Implan	Suntik
(1)	(2)	(3)	(4)	(5)	(6)
1 Tulis	14	3	13	51	27
2 Wringingintung	17	4	10	70	35
3 Posong	-	6	6	14	10
4 Sembojo	14	4	21	18	12
5 Beji	13	2	21	15	37
6 Kaliboyo	12	-	20	17	5
7 Simbangdesa	31	1	34	31	26
8 Simbangjati	11	-	8	32	18
9 Ponowareng	2	46	33	16	23
10 Kenconorejo	6	4	13	45	58
11 Kedungsegog	8	8	17	89	12
12 Manggis	3	58	7	11	15
13 Jolosekti	9	24	24	40	1
14 Siberuk	11	26	20	59	27
15 Kebumen	12	2	14	47	18
16 Cluwuk	19	20	7	62	3
17 Jrasahpayung	8	1	22	32	12
Jumlah	190	209	290	655	339

Sumber : Balai Penyuluh KB Kecamatan Tulis

Lanjutan Tabel 4.28

Desa	Jenis Kontrasepsi			PUS	Persentase
	Pil	Kondom	Jumlah		
(1)	(2)	(3)	(4)	(5)	(6)
1 Tulis	102	18	228	716	32
2 Wringingitung	86	12	240	472	51
3 Posong	43	12	91	179	51
4 Sembojo	52	6	127	309	41
5 Beji	101	24	213	715	30
6 Kaliboyo	21	14	89	300	30
7 Simbangdesa	73	9	205	418	49
8 Simbangjati	54	7	130	281	46
9 Ponowareng	28	18	166	448	37
10 Kenconorejo	63	14	203	526	39
11 Kedungsegog	54	11	199	561	35
12 Manggis	33	11	138	196	70
13 Jolosekti	46	9	153	283	54
14 Siberuk	29	5	177	227	78
15 Kebumen	82	9	184	440	42
16 Cluwuk	38	4	153	227	67
17 Jrahkayung	79	15	169	688	25
Jumlah	984	198	2865	6 986	41

Sumber : Balai Penyuluh KB Kecamatan Tulis

Tabel 4.29 Banyaknya Akseptor Mandiri Keluarga Berencana
Menurut Kontrasepsi di Kecamatan Tulis, 2016

Desa	Jenis Kontrasepsi				
	IUD	MOP	MOW	Implan	Suntik
(1)	(2)	(3)	(4)	(5)	(6)
1 Tulis	2	3	1	-	369
2 Wringingintung	-	-	2	5	180
3 Posong	1	-	1	1	66
4 Sembojo	1	-	-	-	141
5 Beji	3	-	5	-	423
6 Kaliboyo	4	-	4	4	152
7 Simbangdesa	2	-	6	1	167
8 Simbangjati	1	-	1	-	123
9 Ponowareng	-	-	4	-	242
10 Kenconorejo	4	-	1	1	242
11 Kedungsegog	-	-	3	2	328
12 Manggis	-	-	-	-	38
13 Jolosekti	1	-	2	-	110
14 Siberuk	-	-	-	-	35
15 Kebumen	2	-	7	1	197
16 Cluwuk	-	-	1	-	64
17 Jrahahpayung	2	-	5	-	435
Jumlah	23	3	43	15	3312

Sumber : Balai Penyuluh KB Kecamatan Tulis

Lanjutan Tabel 4.29

Desa	Jenis Kontrasepsi			PUS	Persentase
	Pil	Kondom	Jumlah		
(1)	(2)	(3)	(4)	(5)	(6)
1 Tulis	89	24	488	716	68
2 Wringingintung	37	8	232	472	49
3 Posong	11	8	88	179	49
4 Sembojo	28	12	182	309	59
5 Beji	45	26	502	715	70
6 Kaliboyo	33	14	211	300	70
7 Simbangdesa	22	15	213	418	51
8 Simbangjati	22	4	151	281	54
9 Ponowareng	23	13	282	448	63
10 Kenconorejo	48	27	323	526	61
11 Kedungsegog	17	12	362	561	65
12 Manggis	15	5	58	196	30
13 Jolosekti	10	7	130	283	46
14 Siberuk	9	6	50	227	22
15 Kebumen	37	12	256	440	58
16 Cluwuk	5	4	74	227	33
17 Jrasahpayung	57	20	519	688	75
Jumlah	508	217	4121	6 986	59

Sumber : Balai Penyuluh KB Kecamatan Tulis

Tabel 4.30 Banyaknya PPKBD dan Kelompok KB Desa
di Kecamatan Tulis, 2016

Desa	PPKBD	Kelompok KB Desa
(1)	(2)	(3)
1 Tulis	1	19
2 Wringingintung	1	15
3 Posong	1	4
4 Sembojo	1	4
5 Beji	1	11
6 Kaliboyo	1	9
7 Simbangdesa	1	16
8 Simbangjati	1	5
9 Ponowareng	1	12
10 Kenconorejo	1	14
11 Kedungsegog	1	9
12 Manggis	1	4
13 Jolosekti	1	9
14 Siberuk	1	8
15 Kebumen	1	13
16 Cluwuk	1	6
17 Jrahahpayung	1	17
Jumlah	17	175

Sumber : Balai Penyuluh KB Kecamatan Tulis

Tabel 4.31 Perkembangan Tahapan Keluarga Sejahtera di Kecamatan Tulis, 2016

	Desa	Jumlah Keluarga	Tahapan Keluarga Sejahtera			
			Pra Sejahtera	Persen	Sejahtera I	Persen
	(1)	(2)	(3)	(4)	(5)	(6)
1	Tulis	1 333	743	56	201	15
2	Wringingintung	822	388	47	199	24
3	Posong	264	143	54	86	33
4	Sembojo	401	172	43	100	25
5	Beji	1 283	277	22	235	18
6	Kaliboyo	517	13	3	83	16
7	Simbangdesa	614	56	9	80	13
8	Simbangjati	424	135	32	165	39
9	Ponowareng	724	386	53	214	30
10	Kenconorejo	891	414	46	231	26
11	Kedungsegog	701	208	30	180	26
12	Manggis	232	94	41	46	20
13	Jolosekti	422	154	36	30	7
14	Siberuk	343	100	29	37	11
15	Kebumen	732	362	49	155	21
16	Cluwuk	338	120	36	36	11
17	Jrakahpayung	1 043	446	43	202	19
	Jumlah	11 084	4 211	38	2 280	21

Sumber : Balai Penyuluh KB Kecamatan Tulis

Lanjutan Tabel 4.31

Desa	Tahapan Keluarga Sejahtera	
	Sejahtera II, III, III +	Persen
(1)	(7)	(12)
1 Tulis	389	29
2 Wringingintung	235	29
3 Posong	35	13
4 Sembojo	129	32
5 Beji	771	60
6 Kaliboyo	421	81
7 Simbangdesa	478	78
8 Simbangjati	124	29
9 Ponowareng	124	17
10 Kenconorejo	246	28
11 Kedungsegog	313	45
12 Manggis	92	40
13 Jolosekti	238	56
14 Siberuk	206	60
15 Kebumen	215	29
16 Cluwuk	182	54
17 Jrakahpayung	395	38
Jumlah	4 593	41

Sumber : Balai Penyuluh KB Kecamatan Tulis

Tabel 4.32 Sarana Olahraga Menurut Jenisnya di Kecamatan Tulis, 2016

Desa	Sepakbola	Futsal	Kolam Renang	Badminton	Bola Basket	Bola Voli
(1)	(2)	(3)	(4)	(5)	(6)	(7)
1 Tulis	3	-	-	2	-	-
2 Wringingintung	1	-	-	-	-	-
3 Posong	1	-	-	-	-	-
4 Sembojo	1	-	-	-	-	-
5 Beji	4	-	-	3	-	1
6 Kaliboyo	-	-	-	1	-	1
7 Simbangdesa	1	-	-	1	-	-
8 Simbangjati	1	-	-	-	-	-
9 Ponowareng	1	-	-	-	-	1
10 Kenconorejo	2	-	-	1	-	1
11 Kedungsegog	2	-	-	2	-	1
12 Manggis	1	-	-	-	-	1
13 Jolosekti	1	-	-	-	-	-
14 Siberuk	1	-	-	-	-	1
15 Kebumen	1	-	-	2	-	-
16 Cluwuk	1	-	-	1	-	-
17 Jrahahpayung	-	-	-	2	-	1
Jumlah	19	-	-	16	-	8

Sumber : Laporan Desa



5

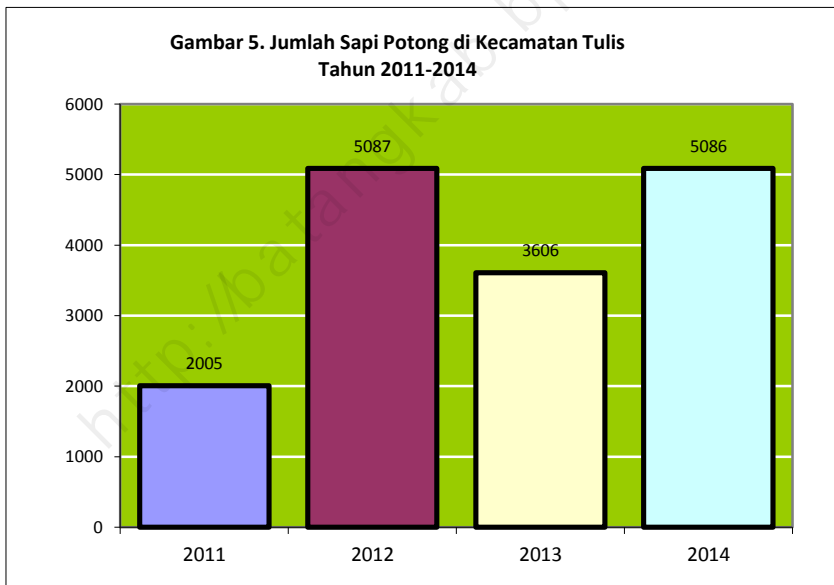
PERTANIAN

Kecamatan dalam angka 2017

BAB V PERTANIAN

Dalam upaya peningkatan produktivitas tanaman pertanian, maka pemerintah daerah mengadakan Sekolah Lapang Pengelolaan Tanaman Terpadu (SLPTT) Luas areal SLPTT padi untuk musim tanam 2014 mencapai 3 483 ha, jagung 8 227 ha, kedelai 955 ha dan kacang hijau 901 ha Sedangkan luas panen tahun 2014 tanaman padi mencapai 3 483 ha, jagung 4 800 ha, kedelai 955 ha dan kacang hijau 901 ha

Populasi ternak besar dan kecil pada tahun 2014 mengalami kenaikan dibanding tahun 2013. Populasi ternak kecil pada tahun 2013 terutama kambing sebanyak 12 030 ekor dan, sedangkan untuk ternak besar populasinya masing-masing adalah ekor sapi potong 5 086, ekor kerbau 537, dan 69 ekor kuda



Tabel 5.1 Laporan Luas Tanaman Padi di Kecamatan Tulis, 2016

Bulan	Luas Areal (Ha)				
	Tanaman Awal Bulan Yang Lalu	Panen	Tanam	Puso/Rusak	Tanaman Akhir Bulan
(1)	(2)	(3)	(4)	(5)	(6)
1 Januari	737,00	255,00	364,40	-	849,00
2 Pebruari	849,00	384,90	266,70	-	728,00
3 Maret	728,00	80,10	230,50	-	882,00
4 April	882,00	364,40	192,40	-	706,00
5 Mei	706,00	266,70	295,00	-	735,00
6 Juni	735,00	230,50	269,60	-	775,00
7 Juli	775,00	192,40	300,90	-	886,00
8 Agustus	886,00	295,00	335,10	-	927,00
9 September	927,00	269,60	299,90	-	958,00
10 Oktober	958,00	300,90	166,10	-	820,00
11 Nopember	820,00	335,10	116,30	-	596,00
12 Desember	596,00	299,90	382,90	-	681,00
Jumlah	xx	3 274,50	3 219,80	-	xx

Sumber : SIMTP 2016

Tabel 5.2 Laporan Luas Tanaman Palawija Jagung di Kecamatan Tulis, 2016

Bulan	Luas Areal (Ha)				
	Tanaman Awal Bulan Yang Lalu	Panen	Tanam	Puso/Rusak	Tanaman Akhir Bulan
(1)	(2)	(3)	(4)	(5)	(6)
1 Januari	24,00	-	5,90	-	30,00
2 Pebruari	30,00	-	5,90	-	36,00
3 Maret	36,00	23,40	2,90	-	15,00
4 April	15,00	5,90	2,00	-	11,00
5 Mei	11,00	5,90	-	-	5,00
6 Juni	5,00	2,90	-	-	2,00
7 Juli	2,00	2,00	6,90	-	7,00
8 Agustus	7,00	-	2,00	-	9,00
9 September	9,00	-	2,00	-	11,00
10 Oktober	11,00	6,90	1,00	-	5,00
11 Nopember	5,00	2,00	2,00	-	5,00
12 Desember	5,00	2,00	2,90	-	6,00
Jumlah	xx	51,00	33,50	-	xx

Sumber : SIMTP 2016

Tabel 5.3 Laporan Luas Tanaman Palawija Kedelai di Kecamatan Tulis, 2016

Bulan	Luas Areal (Ha)				
	Tanaman Awal Bulan Yang Lalu	Panen	Tanam	Puso/Rusak	Tanaman Akhir Bulan
(1)	(2)	(3)	(4)	(5)	(6)
1 Januari	-	-	-	-	-
2 Pebruari	-	-	-	-	-
3 Maret	-	-	-	-	-
4 April	-	-	-	-	-
5 Mei	-	-	-	-	-
6 Juni	-	-	-	-	-
7 Juli	-	-	-	-	-
8 Agustus	-	-	-	-	-
9 September	-	-	-	-	-
10 Oktober	-	-	-	-	-
11 Nopember	-	-	-	-	-
12 Desember	-	-	-	-	-

Sumber : SIMTP 2016

Tabel 5.4 Laporan Luas Tanaman Palawija Kacang Tanah
di Kecamatan Tulis, 2016

Bulan	Luas Areal (Ha)				
	Tanaman Awal Bulan Yang Lalu	Panen	Tanam	Puso/ Rusak	Tanaman Akhir Bulan
(1)	(2)	(3)	(4)	(5)	(6)
1 Januari	34,00	7,80	10,70	-	37,00
2 Pebruari	37,00	10,70	5,90	-	32,00
3 Maret	32,00	14,70	3,90	-	21,00
4 April	21,00	10,70	2,90	-	13,00
5 Mei	13,00	5,90	7,80	-	15,00
6 Juni	15,00	3,90	3,90	-	15,00
7 Juli	15,00	2,90	6,80	-	19,00
8 Agustus	19,00	7,80	3,90	-	15,00
9 September	15,00	3,90	5,90	-	17,00
10 Oktober	17,00	7,80	8,80	-	18,00
11 Nopember	18,00	2,90	9,80	-	25,00
12 Desember	25,00	5,90	6,80	-	26,00
Jumlah	xx	84,90	77,10	-	xx

Sumber : SIMTP 2016

Tabel 5.5 Laporan Luas Tanaman Palawija Ubikayu/Singkong Tanah di Kecamatan Tulis, 2016

Bulan	Luas Areal (Ha)				
	Tanaman Awal Bulan Yang Lalu	Panen	Tanam	Puso/Rusak	Tanaman Akhir Bulan
(1)	(2)	(3)	(4)	(5)	(6)
1 Januari	127 00	12 00	27 90	-	143 00
2 Pebruari	143 00	27 90	17 90	-	133 00
3 Maret	133 00	1 00	11 90	-	144 00
4 April	144 00	7 90	12 90	-	149 00
5 Mei	149 00	6 00	21 80	-	165 00
6 Juni	165 00	23 60	25 70	-	167 00
7 Juli	167 00	30 80	13 90	-	150 00
8 Agustus	150 00	26 90	19 80	-	143 00
9 September	143 00	5 90	14 90	-	152 00
10 Oktober	152 00	20 90	13 90	-	145 00
11 Nopember	145 00	14 90	23 80	-	154 00
12 Desember	154 00	7 80	23 90	-	170 00
Jumlah	xx	185 60	228 30	-	xx

Sumber : SIMTP 2016

Tabel 5.6 Laporan Luas Tanaman Palawija Ubi Jalar/Ketela Rambat di Kecamatan Tulis, 2016

Bulan	Luas Areal (Ha)				
	Tanaman Awal Bulan Yang Lalu	Panen	Tanam	Puso/Rusak	Tanaman Akhir Bulan
(1)	(2)	(3)	(4)	(5)	(6)
1 Januari	13,00	2,00	7,00	-	18,00
2 Pebruari	18,00	-	2,90	-	21,00
3 Maret	21,00	3,90	3,90	-	21,00
4 April	21,00	4,90	2,90	-	19,00
5 Mei	19,00	2,00	2,90	-	20,00
6 Juni	20,00	1,00	5,90	-	25,00
7 Juli	25,00	2,90	2,90	-	25,00
8 Agustus	25,00	12,80	2,90	-	15,00
9 September	15,00	-	2,90	-	18,00
10 Oktober	18,00	2,90	4,90	-	20,00
11 Nopember	20,00	5,90	3,90	-	18,00
12 Desember	18,00	2,90	4,90	-	20,00
Jumlah	xx	41,20	47,90	-	xx

Sumber : SIMTP 2016

Tabel 5.7 Laporan Luas Tanaman Palawija Kacang Hijau di Kecamatan Tulis, 2016

Bulan	Luas Areal (Ha)				
	Tanaman Awal Bulan Yang Lalu	Panen	Tanam	Puso/Rusak	Tanaman Akhir Bulan
(1)	(2)	(3)	(4)	(5)	(6)
1 Januari	-	-	-	-	-
2 Pebruari	-	-	-	-	-
3 Maret	-	-	-	-	-
4 April	-	-	-	-	-
5 Mei	-	-	-	-	-
6 Juni	-	-	-	-	-
7 Juli	-	-	-	-	-
8 Agustus	-	-	-	-	-
9 September	-	-	-	-	-
10 Oktober	-	-	-	-	-
11 Nopember	-	-	-	-	-
12 Desember	-	-	-	-	-

Sumber : SIMTP 2016

Tabel 5.8 Jumlah Ternak di Kecamatan Tulis, 2016

Desa	Jenis Ternak (Ekor)			
	Sapi Potong	Kerbau	Kuda	Kambing
(1)	(2)	(3)	(4)	(5)
1 Tulis	120	14	4	171
2 Wringingintung	78	7	-	367
3 Posong	-	4	-	22
4 Sembojo	-	-	3	89
5 Beji	31	-	2	31
6 Kaliboyo	-	-	-	94
7 Simbangdesa	-	2	-	30
8 Simbangjati	-	-	-	184
9 Ponowareng	12	33	-	123
10 Kenconorejo	-	1	-	77
11 Kedungsegog	8	19	-	30
12 Manggis	-	11	-	148
13 Jolosekti	20	21	-	45
14 Siberuk	8	8	-	31
15 Kebumen	31	3	-	36
16 Cluwuk	-	6	-	50
17 Jrahahpayung	-	3	3	21
Jumlah	307	131	12	1 551

Sumber : Mantri Ternak Kecamatan Tulis

Tabel 5.9 Jumlah Unggas di Kecamatan Tulis, 2016

Desa	Jenis Unggas (Ekor)			
	Ayam Buras	Ayam Ras	Itik	Angsa
(1)	(2)	(3)	(4)	
1 Tulis	4 262	-	101	26
2 Wringingintung	1 946	22 246	471	33
3 Posong	1 443	517 401	53	11
4 Sembojo	2 735	-	38	37
5 Beji	4 117	-	67	26
6 Kaliboyo	3 028	-	40	41
7 Simbangdesa	1 464	-	131	50
8 Simbangjati	3 040	-	29	15
9 Ponowareng	4 028	-	2 964	15
10 Kenconorejo	3 434	-	436	26
11 Kedungsegog	3 542	56 633	1 431	22
12 Manggis	4 613	-	48	11
13 Jolosekti	1 724	-	121	4
14 Siberuk	1 957	27 650	228	11
15 Kebumen	7 039	-	400	18
16 Cluwuk	1 750	-	445	7
17 Jrahpayung	4 011	-	44	4
Jumlah	54 132	623 929	7 048	357

Sumber : Mantri Ternak Kecamatan Tulis



6

TRANSPORTASI dan KEUANGAN

Kecamatan dalam angka 2017

BAB VI PEREKONOMIAN DAN KEUANGAN

Di bidang perekonomian, Kecamatan Tulis tidak semua desa memiliki pasar desa yang dapat memenuhi kebutuhan masyarakat desa Di Kecamatan Tulis juga banyak terdapat warung/toko/kios sebagai sarana lapangan usaha penduduknya Selain itu juga ada sarana perekonomian lainnya seperti KUD, Koperasi Simpan Pinjam dan lainnya

Di bidang keuangan besarnya penerimaan Alokasi Dana Desa (ADD) pada tahun 2016 meningkat tajam. Untuk realisasi PBB, untuk tahun 2016 di Kecamatan Tulis masih terdapat tunggakan, Waupun hanya beberapa desa.



Tabel 6.1 Jumlah Sarana Ekonomi di Kecamatan Tulis, 2016

Desa	Sarana Ekonomi				
	Pasar Umum	KUD	Bank / BKK	ATM	Hotel/Penginapan
(1)	(2)	(3)	(4)	(5)	(2)
1 Tulis	-	-	-	-	1
2 Wringingintung	-	-	-	-	-
3 Posong	-	-	-	-	-
4 Sembojo	-	-	-	-	-
5 Beji	1	-	1	1	-
6 Kaliboyo	-	-	-	-	-
7 Simbangdesa	1	1	1	-	-
8 Simbangjati	-	-	-	-	-
9 Ponowareng	-	-	-	-	-
10 Kenconorejo	1	-	-	-	-
11 Kedungsegog	-	-	-	-	-
12 Manggis	-	-	-	-	-
13 Jolosekti	-	-	-	-	-
14 Siberuk	-	-	-	-	-
15 Kebumen	-	-	-	-	-
16 Cluwuk	-	-	-	-	-
17 Jrahahpayung	-	-	-	-	-
Jumlah	3	1	2	1	1

Sumber : Laporan Desa

Tabel 6.2 Target dan Realisasi Penerimaan Pajak Bumi Bangunan (PBB)
di Kecamatan Tulis, 2015

	Baku (Rp)	Realisasi (Rp)	Sisa (Rp)
(1)	(2)	(3)	(4)
1 Tulis	117 875 646	101 446 139	16 429 507
2 Wringingintung	88 543 639	60 828 330	27 715 309
3 Posong	33 343 245	33 343 245	-
4 Sembojo	20 470 035	20 470 035	-
5 Beji	76 614 376	73 078 566	3 535 810
6 Kaliboyo	32 045 129	32 045 129	-
7 Simbangdesa	42 081 628	42 081 628	-
8 Simbangjati	29 903 221	29 903 221	-
9 Ponowareng	84 480 703	84 480 703	-
10 Kenconorejo	121 182 298	99 991 858	21 190 440
11 Kedungsegog	109 480 790	109 480 790	-
12 Manggis	38 087 306	29 804 206	8 283 100
13 Jolosekti	57 936 040	57 936 040	-
14 Siberuk	32 250 650	32 250 650	-
15 Kebumen	69 541 274	69 541 274	-
16 Cluwuk	20 517 107	20 517 107	-
17 Jrahahpayung	74 724 804	63 157 168	11 567 636
Jumlah	1 049 077 891	960 356 089	88 721 802

Sumber : Kantor Kecamatan

Tabel 6.3 Besarnya Anggaran Penerimaan dan Pengeluaran
Keuangan Desa (APPKD) di Kecamatan Tulis, 2016

Desa	Pendapatan (Rp)	Belanja (Rp)	Surplus/Defisit (Rp)
(1)	(2)	(3)	(4)
1 Tulis	1 291 268 538	1 291 268 538	-
2 Wringingintung	1 031 804 900	1 049 920 100	18 115 200
3 Posong	948 386 600	986 809 800	38 423 200
4 Sembojo	987 737 300	996 911 673	9 174 373
5 Beji	1 567 784 500	1 575 732 727	7 948 227
6 Kaliboyo	971 960 812	971 960 812	-
7 Simbangdesa	1 167 189 400	1 199 288 900	32 099 500
8 Simbangjati	1 160 498 500	1 177 413 700	16 915 200
9 Ponowareng	6 356 461 597	6 357 559 072	1 097 475
10 Kenconorejo	1 722 432 000	1 739 163 015	16 731 015
11 Kedungsegog	1 389 974 457	1 391 323 332	1 348 875
12 Manggis	1 414 016 500	1 429 859 625	15 843 125
13 Jolosekti	1 036 045 500	1 075 138 052	39 092 550
14 Siberuk	1 137 968 500	1 146 827 875	8 859 375
15 Kebumen	1 144 938 000	1 144 938 000	-
16 Cluwuk	1 030 681 800	1 048 357 725	17 675 925
17 Jrahahpayung	1 096 409 440	1 100 716 240	4 306 800
Jumlah	25 455 558 344	25 683 189 186	227 630 840

Sumber : Kantor Kecamatan Tulis

Tabel 6.4 Jumlah Alokasi Dana Desa (ADD) dan Dana Desa (DD) Menurut Desa di Kecamatan Tulis, 2016

	Desa	Alokasi Dana Desa (Rp)	Dana Desa (Rp)
	(1)	(2)	(3)
1	Tulis	322 752 300	680 273 000
2	Wringingintung	311 896 900	641 749 000
3	Posong	275 415 300	587 940 000
4	Sembojo	260 076 700	589 737 000
5	Beji	363 667 600	635 074 000
6	Kaliboyo	286 236 600	584 137 000
7	Simbangdesa	301 377 100	599 120 000
8	Simbangjati	289 059 700	593 835 000
9	Ponowareng	281 999 000	632 663 000
10	Kenconorejo	323 696 600	645 123 000
11	Kedungsegog	308 314 200	628 000 000
12	Manggis	277 503 800	590 622 000
13	Jolosekti	301 724 300	605 388 000
14	Siberuk	289 882 000	587 502 000
15	Kebumen	305 158 500	611 433 000
16	Cluwuk	256 866 200	584 875 000
17	Jrakahpayung	315 644 800	650 601 000
	Jumlah	5 071 271 600	10 448 072 000

Sumber : Kantor Kecamatan Tulis

Tabel 6.5 Jalan Kabupaten Menurut Ruas di Kecamatan Tulis, 2016

No Ruas	Nama Ruas	Panjang Jalan (M)	Lebar Jalan (M)	Fungsi Jalan	Status Adm
(1)	(2)	(3)	(4)	(5)	(6)
59	Beji - Kenconorejo	2 400	4,5	LU	K
60	Kenconorejo - Ujungnegoro	3 400	4,5	LU	K
61	Kenconorejo - Roban Barat	5 500	4,0	LU	K
62	Kaliboyo - Pecalungan	12 500	4,0	LU	K
63	Tulis - Briombo	4 300	4,0	LU	K
64	Clapar - Kebumen	3 500	4,0	LU	K
Jumlah		31 600			

Sumber : Dinas Pekerjaan Umum dan Penataan Ruang Kab. Batang



7

**PERBANDINGAN antar
KECAMATAN**

Kecamatan dalam angka 2017

Tabel 7.1 Perbandingan Luas Wilayah Antar Kecamatan, 2016

	Kecamatan	Luas (Ha)	Persentase
	(1)	(2)	(3)
1	Wonotunggal	5 235,27	6,64
2	Bandar	7 332,80	9,30
3	Blado	7 838,92	9,94
4	Reban	4 633,38	5,88
5	Bawang	7 384,51	9,36
6	Tersono	4 932,98	6,26
7	Gringsing	7 276,64	9,23
8	Limpung	3 341,66	4,24
9	Banyuputih	4 442,50	5,63
10	Subah	8 352,17	10,59
11	Pecalungan	3 618,97	4,59
12	Tulis	4 508,78	5,72
13	Kandeman	4 175,67	5,29
14	Batang	3 434,54	4,36
15	Warungasem	2 355,37	2,99
	Jumlah	78 864,16	100,00

Sumber : BPS Kabupaten Batang

Tabel 7.2 Perbandingan Jumlah Penduduk Antar Kecamatan dan Sex Ratio, 2016

	Kecamatan	Jenis Kelamin		Jumlah	Sex Ratio	
		Laki-laki	Perempuan			
	(1)	(2)	(3)	(4)	(5)	
1	Wonotunggal	16 401	16 314	32 715	100,53	
2	Bandar	33 643	33 323	66 966	100,96	
3	Blado	22 509	22 149	44 658	101,63	
4	Reban	18 812	18 892	37 704	99,58	
5	Bawang	27 079	26 780	53 859	101,12	
6	Tersono	19 039	19 052	38 091	99,93	
7	Gringsing	29 905	29 475	59 380	101,46	
8	Limpung	20 564	20 723	41 287	99,23	
9	Banyuputih	17 377	17 517	34 894	99,20	
10	Subah	25 595	26 231	51 826	97,58	
11	Pecalungan	15 713	16 190	31 903	97,05	
12	Tulis	17 598	17 887	35 485	98,38	
13	Kandeman	23 711	24 105	47 816	98,37	
14	Batang	62 287	62 706	124 993	99,33	
15	Warungasem	24 142	24 001	48 143	100,59	
	Jumlah	2016	374 375	375 345	749 720	99,74
		2015	371 071	372 019	743 090	99,75
		2014	367 766	368 731	736 497	99,74

Sumber : BPS Kabupaten Batang

DATA

MENCERDASKAN BANGSA

<http://batang.bps.go.id>




**BADAN PUSAT STATISTIK
KABUPATEN BATANG**

Jalan Pemuda No. 9 Batang 51216

Telp/Fax (0285) 391004

<http://batangkab.bps.go.id> Email: bps3325@bps.go.id

ISBN 978-602-6375-34-6



9 786026 375346 >