

*Kecamatan*

# BANDAR DALAM ANGKA 2017




**BADAN PUSAT STATISTIK  
KABUPATEN BATANG**



*Kecamatan*

# **BANDAR DALAM ANGKA 2017**



**KECAMATAN BANDAR**  
**Dalam Angka**  
**2017**

ISBN: 978-602-6375-27-8  
Nomor Publikasi: 33250.1705  
Katalog: 1102001.3325020

Ukuran Buku: 14,8 cm x 21 cm  
Jumlah Halaman: xi + 100 halaman

Naskah:  
Badan Pusat Statistik Kabupaten Batang

Gambar Kover oleh:  
Badan Pusat Statistik Kabupaten Batang

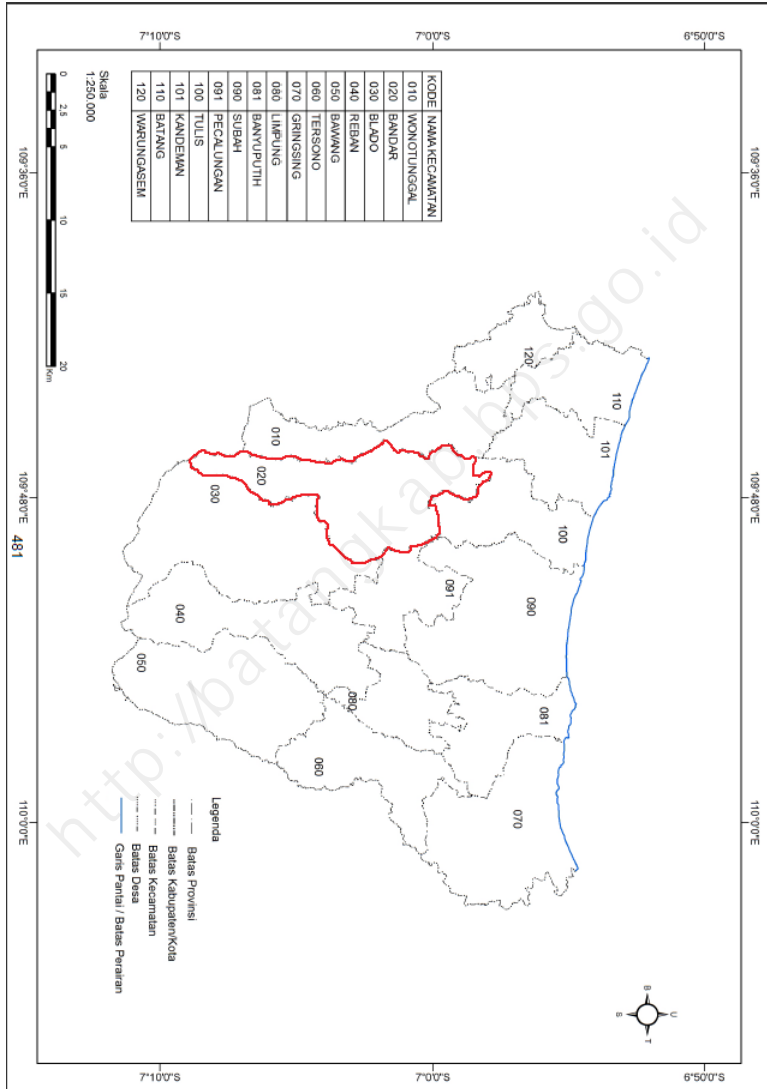
Ilustrasi Kover:  
Keadaan geografis, pemerintahan, penduduk, sosial dan ekonomi

Diterbitkan oleh:  
© BPS Kabupaten Batang

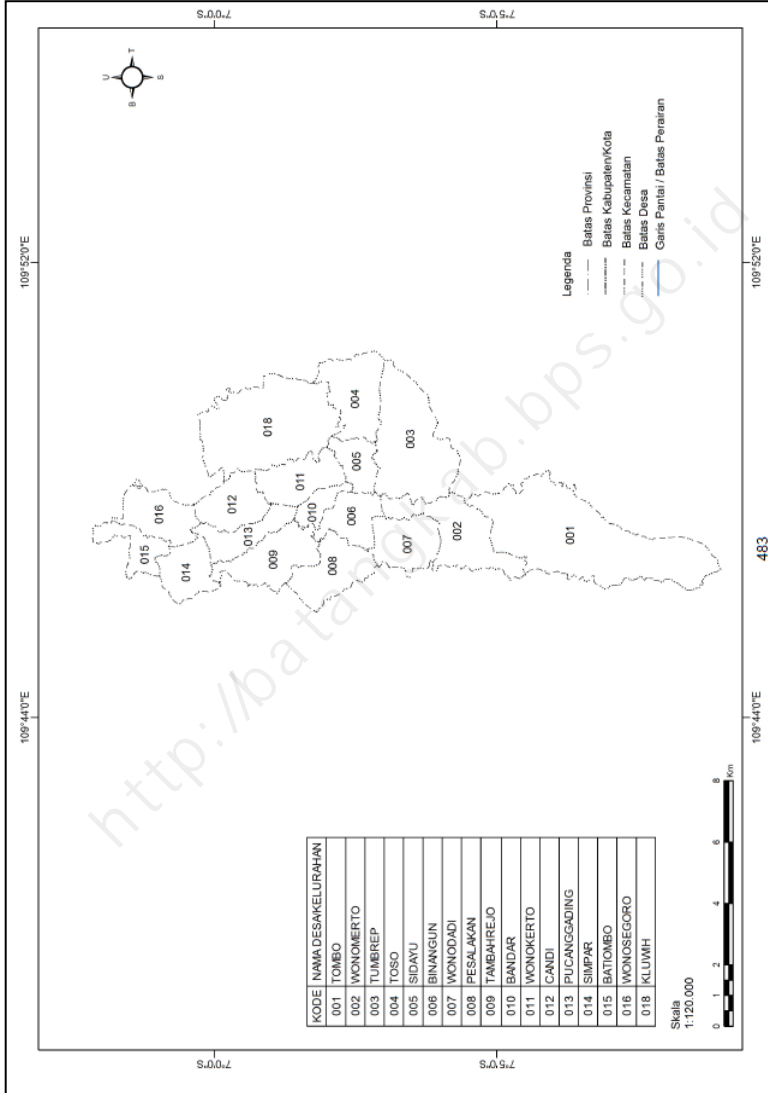
Dicetak oleh:  
CV. Biru Offset

Dilarang mengumumkan, mendistribusikan, mengomunikasikan, dan/atau menggandakan sebagian atau seluruh isi buku ini untuk tujuan komersial tanpa izin tertulis dari Badan Pusat Statistik.

# PETA WILAYAH KABUPATEN BATANG



# PETA WILAYAH KECAMATAN BANDAR





**SAMBUTAN  
KEPALA BPS KABUPATEN BATANG**

*Assalamu'alaikum wr. wb*

Puji syukur kita panjatkan kepada Tuhan Yang Maha Esa yang telah melimpahkan rahmat-Nya kepada kita semua, sehingga penyusunan publikasi "Kecamatan Bandar Dalam Angka 2017" dapat diselesaikan secara tepat waktu.

Publikasi ini disusun untuk menghimpun data potensi daerah di wilayah Kecamatan Bandar dari berbagai sektor yang dapat digunakan untuk membantu menyusun perencanaan dan mengevaluasi pembangunan yang telah dilaksanakan.

Kami ucapkankan terima kasih kepada Koordinator Statistik Kecamatan Bandar dan semua pihak yang telah turut serta membantu dalam proses penyusunan publikasi "Kecamatan Bandar Dalam Angka 2017", semoga publikasi ini dapat bermanfaat bagi semua pihak.

*Wassalamu'alaikum wr. wb.*

Kepala Badan Pusat Statistik  
Kabupaten Batang

FENNY SUSANTO, S.Si

---

## KATA PENGANTAR

*Assalamu' alaikum wr. wb*

"Kecamatan Bandar Dalam Angka 2017" merupakan publikasi tahunan sebagai kelanjutan publikasi sebelumnya yang menyajikan data statistik secara series. Publikasi ini memuat gambaran mengenai keadaan geografis, pemerintahan, penduduk, sosial dan ekonomi Kecamatan Bandar pada tahun 2016.

Penghargaan dan ucapan terima kasih yang sebesar-besarnya kami sampaikan kepada berbagai pihak baik instansi pemerintah maupun swasta atas bantuan dan dukungan dalam penyusunan publikasi ini.

Semoga publikasi ini bermanfaat bagi pengguna data dan kami harapkan kritik serta saran yang bersifat membangun untuk penyempurnaan publikasi berikutnya.

*Wassalamu' alaikum wr. wb.*

Koordinator Statistik Kecamatan  
Bandar



**TRI HANDOKO**



---

## DAFTAR ISI

	Halaman
Peta Wilayah Kabupaten Batang .....	iii
Peta Wilayah Kecamatan Bandar .....	iv
Sambutan Kepala BPS Kabupaten Batang .....	v
Kata Pengantar .....	vi
Daftar Isi .....	vii
Daftar Tabel .....	viii
Daftar Gambar .....	x
Penjelasan Umum .....	xi

---

## DAFTAR TABEL

	Halaman
<b>BAB I. KEADAAN GEOGRAFI</b>	
1.1. Letak Geografis Kecamatan Bandar .....	4
1.2. Jarak dari Ibukota Kecamatan Bandar ke Kantor Desa .....	5
1.3. Letak Titik Koordinat Kantor Desa dan Kantor Kecamatan di Kecamatan Bandar Luas Wilayah Menurut Jenis Tanah .....	6
1.4. Batas Wilayah Desa di Kecamatan Bandar .....	7
1.5. Luas Wilayah Menurut Jenis Tanah di Kecamatan Bandar, 2016 .....	8
1.6. Luas Tanah Sawah Menurut Jenis Pengairan di Kecamatan Bandar, 2016 .....	9
1.7. Luas Tanah Kering Menurut Penggunaannya di Kecamatan Bandar, 2016 .....	10
1.8. Banyaknya Curah Hujan dan Hari Hujan di Kecamatan Bandar, 2016 .....	11
<b>BAB II. PEMERINTAHAN</b>	
2.1. Klasifikasi Desa Menurut Status Pemerintahan di Kecamatan Bandar, 2016 .....	16
2.2. Klasifikasi Desa Menurut Tingkat Perkembangan Desa di Kecamatan Bandar, 2016 .....	17
2.3. Nama Dusun, Jumlah RW dan RT di Kecamatan Bandar, 2016 .....	18
2.4. Jumlah Perangkat Desa Menurut Jenisnya di Kecamatan Bandar, 2016 .....	19
2.5. Luas Tanah Bengkok Perangkat Desa Menurut Jenis Tanah di Kecamatan Bandar, 2016 (Hektar) .....	21
2.6. Luas Tanah Kas Desa Menurut Jenis Tanah di Kecamatan Bandar, 2016 (Hektar) .....	22
2.7. Jumlah Tempat Pemungutan Suara (TPS), Jumlah Pemilih dan Pengguna Hak Pilih pada Pemilu 2014 di Kecamatan Bandar .....	23
<b>BAB III. PENDUDUK DAN KETENAGAKERJAAN</b>	
3.1. Jumlah Penduduk Menurut Jenis Kelamin dan Sex Rasio di Kecamatan Bandar, 2016 .....	28
3.2. Jumlah Penduduk Menurut Kelompok Umur dan Jenis Kelamin di Kecamatan Bandar, 2016 .....	29
3.3. Jumlah Penduduk Menurut Kelompok Umur dan Desa di Kecamatan Bandar, 2016 .....	30
3.4. Jumlah Penduduk Menurut Status Kewarganegaraan di Kecamatan Bandar, 2016 .....	33
3.5. Kepadatan Penduduk per Hektar dan Kilometer Persegi di Kecamatan Bandar, 2016 .....	34
<b>BAB IV. SOSIAL</b>	
4.1. Banyaknya Sekolah Taman Kanak-kanak dan Raudhatul Athfal di Kecamatan Bandar Tahun Pelajaran 2016/2017 .....	39
4.2. Banyaknya Sekolah Dasar dan Madrasah Ibtidaiyah di Kecamatan Bandar Tahun Pelajaran 2016/2017 .....	40

4.3.	Banyaknya Sekolah Menengah Pertama dan Madrasah Tsanawiyah di Kecamatan Bandar Tahun Pelajaran 2016/2017 .....	41
4.4.	Banyaknya Sekolah Menengah Atas, Kejuruan dan Madrasah Aliyah di Kecamatan Bandar Tahun Pelajaran 2016/2017 .....	42
4.5.	Banyaknya Murid Taman Kanak-kanak dan Raudhatul Athfal di Kecamatan Bandar Tahun Pelajaran 2016/2017 .....	43
4.6.	Banyaknya Murid Sekolah Dasar dan Madrasah Ibtidaiyah di Kecamatan Bandar Tahun Pelajaran 2016/2017 .....	44
4.7.	Banyaknya Murid Sekolah Menengah Pertama dan Madrasah Tsanawiyah di Kecamatan BANDAR Tahun Pelajaran 2016/2017 .....	45
4.8.	Banyaknya Murid Sekolah Menengah Atas, Kejuruan dan Madrasah Aliyah di Kecamatan BANDAR Tahun Pelajaran 2016/2017 .....	46
4.9.	Banyaknya Guru Taman Kanak-kanak dan Raudhatul Athfal di Kecamatan Bandar Tahun Pelajaran 2016/2017 .....	47
4.10.	Banyaknya Guru Sekolah Dasar dan Madrasah Ibtidaiyah di Kecamatan Bandar Tahun Pelajaran 2016/2017 .....	48
4.11.	Banyaknya Guru Sekolah Menengah Pertama dan Madrasah Tsanawiyah di Kecamatan Bandar Tahun Pelajaran 2016/2017 .....	49
4.12.	Banyaknya Guru Sekolah Menengah Atas, Kejuruan dan Madrasah Aliyah di Kecamatan Bandar Tahun Pelajaran 2016/2017 .....	50
4.13.	Jumlah Penduduk Menurut Agama di Kecamatan Bandar, 2016 .....	51
4.14.	Jumlah Tempat Ibadah di Kecamatan BANDAR, 2016 .....	52
4.15.	Jumlah Nikah, Talak, Cerai dan Rujuk di Kecamatan Bandar, 2016 ...	53
4.16.	Banyaknya Nikah Menurut Bulan di Kecamatan Bandar, 2016 .....	54
4.17.	Banyaknya Posyandu Menurut Strata di Kecamatan Bandar, 2016.....	55
4.18.	Banyaknya Upaya Kesehatan Bersumberdaya masyarakat (UKBM) di Kecamatan Bandar, 2016 .....	56
4.19.	Jumlah Bidan Desa di Kecamatan Bandar, 2016 .....	57
4.20.	Hasil Imunisasi Menurut Desa di Kecamatan Bandar, 2016 .....	58
4.21.	Jumlah Tenaga Medis dan Tenaga Keperawatan Menurut Fasilitas Kesehatan Puskesmas, 2016 .....	60
4.22.	Jumlah Pengunjung Rawat Jalan Puskesmas Bandar I Kecamatan Bandar Menurut Bulan, 2016 .....	61
4.23.	Jumlah Pengunjung Rawat Jalan Puskesmas Bandar II Kecamatan Bandar Menurut Bulan, 2016 .....	62
4.24.	Banyaknya Akseptor Lestari Keluarga Berencana Menurut Kontrasepsi di Kecamatan Bandar, 2016 .....	63
4.25.	Banyaknya PPKBD dan Kelompok KB Desa di Kecamatan Bandar, 2016 .....	65
4.26.	Perkembangan Tahapan Keluarga Sejahtera di Kecamatan Bandar, 2016 .....	67
4.27.	Sarana Olahraga Menurut Jenisnya di Kecamatan Bandar, 2016 .....	69
 BAB V. PERTANIAN		
5.1.	Laporan Luas Tanaman Padi di Kecamatan Bandar, 2016 .....	73
5.2.	Laporan Luas Tanaman Palawija Jagung di Kecamatan Bandar, 2016	74
5.3.	Laporan Luas Tanaman Palawija Kedelai di Kecamatan Bandar, 2016	75

---

5.4.	Laporan Luas Tanaman Palawija Kacang Tanah di Kecamatan Bandar, 2016.....	76
5.5.	Laporan Luas Tanaman Palawija Ubi Kayu/ Singkong di Kecamatan Bandar, 2016.....	77
5.6.	Laporan Luas Tanaman Palawija Ubi Jalar/ Ketela Rambat di Kecamatan Bandar, 2016.....	78
5.7.	Laporan Luas Tanaman Palawija Hijau di Kecamatan Bandar, 2016...	79
BAB VI.	PEREKONOMIAN DAN KEUANGAN	
6.1.	Jumlah Sarana Ekonomi di Kecamatan Bandar, 2016 .....	84
6.2.	Target dan Realisasi Penerimaan Pajak Bumi Bangunan (PBB) di Kecamatan Bandar,2016 .....	86
6.3.	Besarnya Anggaran Penerimaan dan Pengeluaran Keuangan Desa (APPKD) di Kecamatan BANDAR, 2016 .....	87
6.4.	Jumlah Alokasi Dana Desa (ADD) dan Dana Desa (DD) Menurut Desa di Kecamatan Bandar, 2016	88
6.5.	Jalan Kabupaten Menurut Ruas di Kecamatan Bandar, 2016 .....	89
BAB VII.	PERBANDINGAN ANTAR KECAMATAN	
7.1.	Perbandingan Luas Wilayah Antar Kecamatan, 2016 .....	93
7.2.	Perbandingan Jumlah Penduduk Antar Kecamatan dan Sex Ratio, 2016 .....	94

---

## DAFTAR GAMBAR

	Halaman
1. Persentase Luas Lahan Menurut Penggunaanya .....	3
2. Jumlah Dusun, RW dan RT .....	15
3. Piramida Penduduk .....	27
4. Banyaknya Sekolah, Guru dan Murid .....	38
5. Luas Tanam Padi .....	72
6. Penerimaan dan Sisa PBB .....	82

---

## PENJELASAN UMUM

Tanda-tanda, satuan-satuan, dan lain-lainnya yang digunakan dalam publikasi ini adalah sebagai berikut:

### 1. TANDA-TANDA

Data tidak tersedia	: ...
Tidak ada atau nol	: –
Data dapat diabaikan	: 0
Tanda decimal	: ,
Data tidak dapat ditampilkan	: NA
Angka perkiraan	: e
Angka sementara	: x
Angka sangat sementara	: xx
Angka diperbaiki	: r

### 2. SATUAN

barel	: 158,99 liter = 1/6,2898 m <sup>3</sup>
hektar (ha)	: 10 000 m <sup>2</sup>
kilometer (km)	: 1 000 meter (m)
knot	: 1,8523 km/jam
kuintal	: 100 kg
KWh	: 1 000 Watt hour
MWh	: 1 000 KWh
liter (untuk beras)	: 0,80 kg
ons	: 28,31 gram
ton	: 1 000 kg

Satuan lain: buah, dus, butir, helai/lembar, kaleng, batang, pulsa, ton kilometer (ton-km), jam, menit, persen (%).

Perbedaan angka di belakang koma disebabkan oleh pembulatan angka.



# 1

## KEADAAN GEOGRAFI





---

## **BAB I**

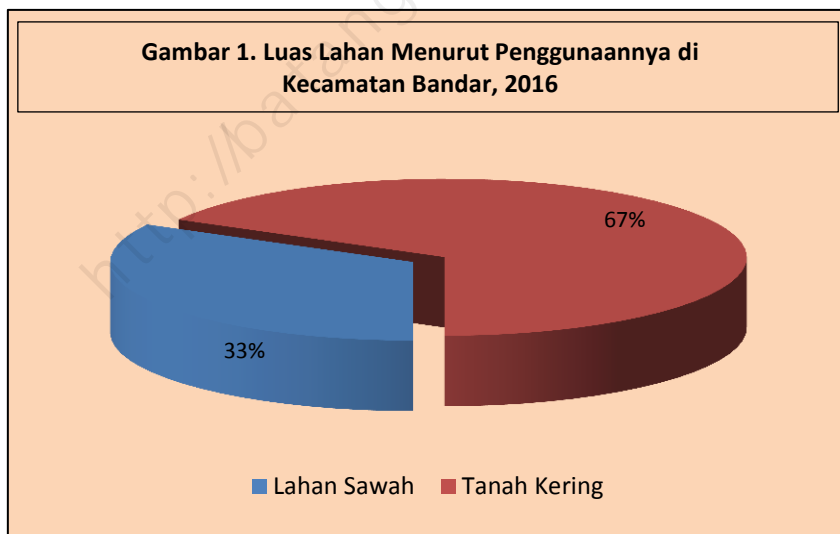
### **KEADAAN GEOGRAFI**

Dilihat dari Peta Wilayah Kabupaten Batang, Kecamatan Bandar berbatasan dengan :

- Sebelah barat : Kecamatan Wonotunggal
- Sebelah utara : Kecamatan Tulis
- Sebelah timur : Kecamatan Pecalungan
- Sebelah selatan : Kecamatan Blado

Secara administratif Kecamatan Bandar terdiri dari 17 (Tujuh belas) desa dengan letak kantor kecamatan berada di Desa Bandar. Berdasarkan data luas wilayah Kecamatan Bandar mempunyai luas 7.332,82 Hektar atau 73,33 Kilometer persegi. Jarak dari utara ke selatan  $\pm$  18 Km dan jarak dari barat ke timur  $\pm$  25 Km.

Dari hasil laporan desa diperoleh data mengenai luas lahan keadaan tahun 2016 untuk Kecamatan Bandar seluruhnya seluas 14 059.39 ha yang terdiri dari lahan sawah 2.414,28 ha dan lahan kering 4.918,56 ha.



---

Tabel 1.1 Letak Geografis Kecamatan Bandar

---

1. Batas Wilayah Kecamatan Bandar

Utara	:	Kecamatan Tulis
Timur	:	Kecamatan Pecalungan
Selatan	:	Kecamatan Blado
Barat	:	Kecamatan Wonotunggal

2. Jarak Wilayah Kecamatan Bandar

Barat ke Timur	:	$\pm$ 18,00 Km
Utara ke Selatan	:	$\pm$ 25,00 Km

3. Jarak Ibukota Kecamatan Bandar ke Ibukota Kabupaten Sekitarnya

Dari Bandar ke Batang	:	$\pm$ 19,00 Km
Dari Bandar ke Kendal	:	$\pm$ 63,00 Km
Dari Bandar ke Kota Pekalongan	:	$\pm$ 26,00 Km
Dari Bandar ke Kab Pekalongan	:	$\pm$ 35,00 Km
Dari Bandar ke Kota Semarang	:	$\pm$ 92,00 Km

4. Jarak Ibukota Kecamatan Bandar ke Ibukota Kecamatan Sekitarnya

Dari Bandar ke Blado	:	$\pm$ 6,6 Km
Dari Bandar ke Pecalungan	:	$\pm$ 8,9 Km
Dari Bandar ke Tulis	:	$\pm$ 11,0 Km
Dari Bandar ke Wonotunggal	:	$\pm$ 7,5 Km
Dari Bandar ke Batang	:	$\pm$ 19,00 Km
Dari Bandar ke Warungasem	:	$\pm$ 19,00 Km

5. Ketinggian Rata-rata Kecamatan Bandar :  $\pm$  378 Meter  
Di atas Permukaan Laut

---

Sumber : Kantor Kecamatan

Tabel 1.2 Jarak dari Ibukota Kecamatan Bandar ke Kantor Desa

Desa	Alamat (Dusun)	Jarak (km)
(1)	(2)	(3)
1. Tombo	Jl. Puncak Tombo Km 7 Rt. 007 Rw. 003	7,8
2. Wonomerto	Desa Wonokerto Rt 3 Rw 01	4,6
3. Tumbrep	Jl. Raya Bandar - Blado Km 4	4,5
4. Toso	Desa Toso Rt 01 Rw 03	2,5
5. Sidayu	Desa Sidayu Rt 01 Rw 01	2,3
6. Binangun	Jl Kuwarasan No. 02 Binangun	1,8
7. Wonodadi	Jl. Pesalakan - Wonodadi Km 2 No 2	4,6
8. Pesalakan	Jl. Pesalakan - Bandar Km 3 Rt 01 Rw 03	2,5
9. Tambahrejo	Desa Tambahrejo Rt 01 Rw 01	4,5
10. Bandar	Jl. Raya Bandar Rt 03 Rw Ow	0,5
11. Wonokerto	Desa Wonokerto Rt 03 Rw 01	1,1
12. Candi	Jl Cand I- Bandar Rt 04 Rw 01	2,3
13. Pucanggading	Desa Pucanggading Rt 02 Rw 02	5,0
14. Simpar	Jl. Simpar Kecamatan Bandar	8,0
15. Batiombo	Dukuh Glagahombo Rt 04 Rw 01	5,6
16. Wonosegoro	Dk. Pandan Sari Rt. 001 Rw. 02	5,8
17. Kluwih	Jl. Raya Kluwih Km 3	4,0

Sumber : Podes 2014

Tabel 1.3 Letak Titik Koordinat Kantor Desa dan Kantor Kecamatan  
di Kecamatan Bandar

Desa	Garis Lintang dan Bujur	
	Lintang Selatan	Bujur Timur
(1)	(2)	(3)
1. Tombo	7.09280	109.79910
2. Wonomerto	7.07360	109.81580
3. Tumbrep	7.05440	109.81580
4. Toso	7.04250	109.82690
5. Sidayu	7.04640	109.81020
6. Binangun	7.04000	109.79420
7. Wonodadi	7.05470	109.78780
8. Pesalakan	7.02000	109.78310
9. Tambahrejo	7.02830	109.78300
10. Bandar	7.02830	109.79670
11. Wonokerto	7.02390	109.79980
12. Candi	7.00860	109.79530
13. Pucanggading	7.01330	109.78810
14. Simpar	6.98830	109.78330
15. Batiombo	6.98000	109.78280
16. Wonosegoro	6.98810	109.79110
17. Kluwih	7.02440	109.76940
Kecamatan Bandar	7.01470	109.47530

Sumber : Podes 2014

Tabel 1.4 Batas Wilayah Desa di Kecamatan Bandar

	Desa	Utara	Selatan	Barat	Timur
	(1)	(2)	(3)	(4)	(5)
1.	Tombo	Desa Wonomerto	Kec. Blado	Kec. Wonotunggal	Kec. Blado
2.	Wonomerto	Desa Wonodadi	Desa Tombo	Kec. Wonotunggal	Desa Tumbrep
3.	Tumbrep	Toso	Kec. Blado	Desa Wonomerto	Kec.. Blado
4.	Toso	Desa Kluwih	Desa Tumbrep	Desa Sidayu	Kec. Blado
5.	Sidayu	Desa Wonokerto	Desa Tumbrep	Desa Binangun	Desa Toso
6.	Binangun	Desa Bandar	Desa Wonodadi	Desa Pesalakan	Desa Sidayu
7.	Wonodadi	Desa Bimangun	Desa Wonomerto	Kec. Wonotunggal	Desa Wonomerto
8.	Pesalakan	Tambahrejo	Desa Binangun	Kec. Wonotunggal	Desa Binangun
9.	Tambahrejo	Desa Simpar	Desa Pesalakan	Kec. Wonotunggal	Desa Pucanggading
10.	Bandar	Desa Pucanggading	Desa Sidayu	Desa Binangun	Desa Wonookerto
11.	Wonokerto	Desa Candi	Desa Sidayu	Desa Bandar	Desa Kluwih
12.	Candi	Desa Wonosegoro	Desa Wonokerto	Desa Pucanggading	Kec. Tulis
13.	Pucanggading	Desa Simpar	Desa Bandar	Desa Tambahrejo	Desa Pucanggaing
14.	Simpar	Desa Batiombo	Desa Pucanggading	Kec. Wonotunggal	Desa Wonosegoro
15.	Batiombo	Kec. Tulis	Desa Simpar	Kec. Wonotunggal	Desa Wonosegoro
16.	Wonosegoro	Kec. Tulis	Desa Candi	Desa Batiombo	Kec. Tulis
17.	Kluwih	Kec. Tulis	Desa Wonokerto	Desa Toso	Kec. Pecalungan

Sumber : Podes 2014

Tabel 1.5 Luas Wilayah Menurut Jenis Tanah di Kecamatan Bandar, 2016

Desa	Jenis Tanah (Ha)		
	Tanah Sawah	Tanah Kering	Jumlah
(1)	(2)	(3)	(4)
1. Tombo	96,02	1 370,62	1 466,64
2. Wonomerto	98,65	351,21	449,86
3. Tumbrep	275,91	489,75	765,65
4. Toso	191,32	255,45	446,77
5. Sidayu	100,67	87,20	187,87
6. Binangun	94,08	141,97	236,05
7. Wonodadi	50,54	140,39	190,93
8. Pesalakan	121,50	422,81	544,31
9. Tambahrejo	227,50	168,51	396,01
10. Bandar	59,68	108,74	168,42
11. Wonokerto	190,46	144,85	335,31
12. Candi	136,00	115,00	251,00
13. Pucanggading	137,15	82,29	219,43
14. Simpar	163,71	107,29	271,00
15. Batiombo	98,83	107,21	206,04
16. Wonosegoro	98,52	230,78	329,30
17. Kluwih	273,74	594,49	868,23
Jumlah	2 414,28	4 918,56	7 332,82

Sumber : BP3K Kecamatan Bandar

Tabel 1.6 Luas Tanah Sawah Menurut Jenis Pengairan di Kecamatan Bandar, 2016

Desa	Jenis Pengairan Sawah (Ha)				Jumlah
	Teknis	Sederhana	Tadah Hujan		
(1)	(2)	(3)	(4)	(5)	(6)
1. Tombo	0,00	86,00	10,02	96,02	
2. Wonomerto	13,00	79,00	6,65	98,65	
3. Tumbrep	216,00	59,91	0,00	275,91	
4. Toso	0,00	191,00	0,32	191,32	
5. Sidayu	100,67	0,00	0,00	100,67	
6. Binangun	0,00	79,94	14,14	94,08	
7. Wonodadi	0,00	0,00	50,54	50,54	
8. Pesalakan	37,00	84,50	0,00	121,50	
9. Tambahrejo	62,00	165,50	0,00	227,50	
10. Bandar	53,68	6,00	0,00	59,68	
11. Wonokerto	190,46	0,00	0,00	190,46	
12. Candi	136,00	0,00	0,00	136,00	
13. Pucanggading	17,00	120,15	0,00	137,15	
14. Simpar	85,71	78,00	0,00	163,71	
15. Batiombo	98,83	0,00	0,00	98,83	
16. Wonosegoro	25,00	73,52	0,00	98,52	
17. Kluwih	0,00	273,74	0,00	273,74	
Jumlah	1 035,35	1 297,75	81,67	2 414,28	

Sumber : BP3K Kecamatan Bandar

Tabel 1.7 Luas Tanah Kering Menurut Penggunaannya di Kecamatan Bandar, 2016

Desa	Tanah Kering (Ha)					Jumlah
	Tegal	Pekarangan	Hutan Negara/ Rakyat	Perkebunan	Lainnya	
(1)	(2)	(3)	(4)	(5)	(6)	(7)
1. Tombo	156,68	49,12	510,90	644,40	9,52	1 370,622
2. Wonomerto	263,51	85,00	0,00	0,00	2,70	351,209
3. Tumbrep	248,50	100,25	58,37	73,63	9,00	489,745
4. Toso	122,17	127,05	0,00	0,00	6,24	255,453
5. Sidayu	23,95	57,95	1,15	1,45	2,70	87,197
6. Binangun	66,09	72,90	0,00	0,00	2,98	141,968
7. Wonodadi	66,69	72,95	0,00	0,00	0,75	140,389
8. Pesalakan	193,17	105,73	18,88	23,82	81,21	422,813
9. Tambahrejo	106,95	55,60	0,00	0,00	5,96	168,506
10. Bandar	50,30	48,37	0,00	0,00	10,08	108,742
11. Wonokerto	39,90	97,10	0,00	0,00	7,86	144,853
12. Candi	58,00	37,90	0,00	0,00	19,10	115,001
13. Pucanggading	34,39	43,17	0,00	0,00	4,73	82,286
14. Simpar	4,27	97,83	0,00	0,00	5,20	107,294
15. Batiombo	42,27	31,29	7,30	9,20	17,15	107,210
16. Wonosegoro	83,50	53,70	35,97	45,38	12,23	230,784
17. Kluwih	285,95	275,92	0,00	0,00	32,62	594,487
Jumlah	1 846,29	1 411,83	632,58	797,87	230,03	4 918,561

Sumber : BP3K Kecamatan Bandar



Tabel 1.8 Banyaknya Curah Hujan dan Hari Hujan di Kecamatan Bandar, 2016

Bulan	Curah Hujan (mm)	Hari Hujan (hari)
(1)	(2)	(3)
1 Januari	301	17
2 Februari	619	21
3 Maret	263	12
4 April	270	10
5 Mei	286	8
6 Juni	304	10
7 Juli	179	8
8 Agustus	65	6
9 September	245	11
10 Oktober	309	11
11 Nopember	310	15
12 Desember	417	20
Rata-rata	297,33	10,75

Sumber : Dinas Perumahan Rakyat dan Kawasan Kab. Batang





# 2

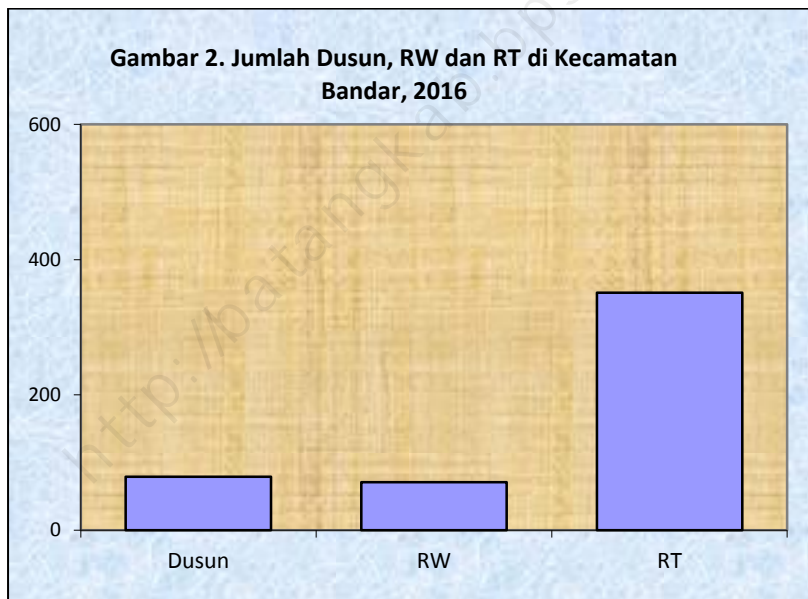
## PEMERINTAHAN



---

## BAB II PEMERINTAHAN

Kecamatan Bandar pada tahun 2016 terbagi dalam 17 desa. Wilayah tersebut terdiri dari 79 dusun, 71 Rukun Warga (RW) dan 351 Rukun Tetangga (RT). Jumlah Rukun Tetangga (RT) terbanyak dimiliki oleh Desa Kluwih yaitu sebanyak 53 RT, sedangkan yang paling sedikit dimiliki oleh Desa Batiombo, yaitu sebanyak 10 RT. Jumlah perangkat desa di Kecamatan Bandar adalah sebanyak 180 orang. Kantor Kecamatan Bandar terletak di Jalan Raya Bandar Dusun Bandar Utara, Desa Bandar Kode pos 51254, Telepon (0285)689002



Tabel 2.1 Klasifikasi Desa Menurut Status Pemerintahan di Kecamatan Bandar,2016

Desa	Desa	Kelurahan
(1)	(2)	(3)
1. Tombo	1	-
2. Wonomerto	1	-
3. Tumbrep	1	-
4. Toso	1	-
5. Sidayu	1	-
6. Binangun	1	-
7. Wonodadi	1	-
8. Pesalakan	1	-
9. Tambahrejo	1	-
10. Bandar	1	-
11. Wonokerto	1	-
12. Candi	1	-
13. Pucanggading	1	-
14. Simpar	1	-
15. Batiombo	1	-
16. Wonosegoro	1	-
17. Kluwih	1	-
Jumlah	17	-

Sumber : Potensi Desa 2014

Tabel 2.2 Klasifikasi Desa Menurut Tingkat Perkembangan Desa  
di Kecamatan Bandar, 2016

Desa	Swadaya	Swakarya	Swasembada
(1)	(2)	(3)	(4)
1. Tombo	1	-	-
2. Wonomerto	-	1	-
3. Tumbrep	1	-	-
4. Toso	-	1	-
5. Sidayu	-	1	-
6. Binangun	1	-	-
7. Wonodadi	1	-	-
8. Pesalakan	-	1	-
9. Tambahrejo	1	-	-
10. Bandar	-	1	-
11. Wonokerto	-	1	-
12. Candi	1	-	-
13. Pucanggading	1	-	-
14. Simpar	-	1	-
15. Batiombo	1	-	-
16. Wonosegoro	1	-	-
17. Kluwih	1	-	-
Jumlah	10	7	-

Sumber : Dispermades Kabupaten Batang

Tabel 2.3 Jumlah Dusun, RW dan RT di Kecamatan Bandar, 2016

Desa	Dusun	RW	RT
(1)	(2)	(3)	(4)
1. Tombo	3	3	16
2. Wonomerto	3	3	18
3. Tumbrep	8	8	38
4. Toso	6	6	33
5. Sidayu	5	4	16
6. Binangun	3	2	13
7. Wonodadi	3	3	11
8. Pesalakan	5	5	15
9. Tambahrejo	8	6	25
10. Bandar	3	5	19
11. Wonokerto	4	4	26
12. Candi	4	3	14
13. Pucanggading	4	4	14
14. Simpar	4	3	18
15. Batiombo	5	3	10
16. Wonosegoro	4	3	12
17. Kluwih	7	7	53
Jumlah	79	71	351

Sumber : Dispermades Kabupaten Batang



Tabel 2.4 Jumlah Perangkat Desa Menurut Jenisnya di Kecamatan Bandar, 2016

Desa	Kepala Desa	Sekretariat Desa			
		Sekretaris Desa	Kaur TU dan Umum	Kaur Keuangan	Kaur Perencanaan
(1)	(2)	(3)	(4)	(5)	(6)
1. Tombo	1	1	1	1	1
2. Wonomerto	1	1	1	1	1
3. Tumbrep	1	1	1	1	1
4. Toso	1	1	1	1	1
5. Sidayu	1	1	1	1	1
6. Binangun	1	1	1	1	1
7. Wonodadi	1	1	1	1	1
8. Pesalakan	1	1	1	1	1
9. Tambahrejo	1	1	1	1	1
10. Bandar	1	1	1	1	1
11. Wonokerto	1	-	1	1	1
12. Candi	1	1	1	1	1
13. Pucanggading	1	1	1	1	1
14. Simpar	1	1	1	1	1
15. Batiombo	1	-	1	1	1
16. Wonosegoro	1	-	1	1	-
17. Kluwih	1	1	1	1	1
Jumlah	16	14	17	17	16

Tabel 2.4 Lanjutan

Desa	Pelaksana Teknis			Pelaksana Kewilayahan
	Kasi Pemerintahan	Kasi Kesejahteraan	Kasi Pelayanan	Kepala Dusun
(1)	(6)	(7)	(8)	(9)
1. Tombo	1	1	1	3
2. Wonomerto	1	1	1	3
3. Tumbrep	1	1	1	8
4. Toso	1	1	1	6
5. Sidayu	1	1	1	4
6. Binangun	1	1	1	2
7. Wonodadi	1	1	1	3
8. Pesalakan	1	1	1	5
9. Tambahrejo	1	1	1	6
10. Bandar	1	1	1	3
11. Wonokerto	1	1	1	4
12. Candi	1	1	1	3
13. Pucanggading	1	1	1	3
14. Simpar	1	1	1	3
15. Batiombo	1	1	1	3
16. Wonosegoro	-	1	1	3
17. Kluwih	1	1	1	6
Jumlah	16	17	17	68

Tabel 2.5 Luas Tanah Bengkok Perangkat Desa Menurut Jenis Tanah di Kecamatan Bandar, 2016 (Hektar)

Desa	Sawah	Kering	Jumlah
(1)	(2)	(3)	(4)
1. Tombo	14,725	0,000	11,298
2. Wonomerto	7,695	14,005	21,700
3. Tumbrep	32,995	0,000	32,995
4. Toso	24,015	7,160	31,175
5. Sidayu	12,445	0,000	12,445
6. Binangun	17,410	0,000	17,410
7. Wonodadi	8,380	0,000	8,380
8. Pesalakan	13,086	0,000	13,086
9. Tambahrejo	27,310	0,000	27,310
10. Bandar	13,950	1,195	15,145
11. Wonokerto	16,850	0,455	17,305
12. Candi	19,700	0,000	19,700
13. Pucanggading	15,445	0,000	15,445
14. Simpar	25,610	0,000	25,610
15. Batiombo	18,362	0,000	18,362
16. Wonosegoro	14,985	0,000	14,985
17. Kluwih	24,500	0,787	25,287
Jumlah	307,463	23,602	327,638

Sumber : Laporan Desa

Tabel 2.6 Luas Tanah Kas Desa Menurut Jenis Tanah  
di Kecamatan Bandar, 2016 (Hektar)

Desa	Sawah	Kering	Jumlah
(1)	(2)	(3)	(4)
1. Tombo	0,000	0,000	0,000
2. Wonomerto	0,825	0,000	0,825
3. Tumbrep	3,365	0,590	3,955
4. Toso	1,415	1,665	3,080
5. Sidayu	0,000	0,000	0,000
6. Binangun	2,625	0,000	2,625
7. Wonodadi	0,000	0,000	0,000
8. Pesalakan	0,000	0,000	0,000
9. Tambahrejo	1,920	0,000	1,920
10. Bandar	0,000	0,718	0,718
11. Wonokerto	0,000	0,059	0,059
12. Candi	0,800	0,000	0,800
13. Pucanggading	1,420	0,000	1,420
14. Simpar	3,445	5,660	9,105
15. Batiombo	0,000	0,000	0,000
16. Wonosegoro	0,000	1,965	1,965
17. Kluwih	0,140	0,000	0,140
Jumlah	15,955	10,657	26,612

Sumber : Laporan Desa

Tabel 2.7 Jumlah Tempat Pemungutan Suara (TPS), Jumlah Pemilih dan Pengguna Hak Pilih pada Pemilu 2014 di Kecamatan Bandar

Desa	DPD			DPR		
	TPS	Pemilih	Pengguna Hak Pilih	TPS	Pemilih	Pengguna Hak Pilih
(1)	(2)	(3)	(4)	(5)	(6)	(7)
1. Tombo	7	2 349	1 848	7	2 349	1 848
2. Wonomerto	8	2 906	2 119	8	2 906	2 119
3. Tumbrep	14	4 739	3 609	14	4 739	3 609
4. Toso	11	4 108	3 069	11	4 108	3 069
5. Sidayu	6	2 364	1 889	6	2 364	1 889
6. Binangun	6	1 803	1 423	6	1 803	1 423
7. Wonodadi	5	1 706	1 339	5	1 706	1, 339
8. Pesalakan	7	2 346	1 845	7	2 346	1 845
9. Tambahrejo	11	4 202	3 261	11	4 202	3 261
10. Bandar	9	3 025	2 355	9	3 025	2 355
11. Wonokerto	13	4 539	3 592	13	4 539	3 592
12. Candi	7	2 409	1 764	7	2 409	1 764
13. Pucanggading	5	1 933	1 509	5	1 933	1 509
14. Simpar	7	2 480	1 793	7	2 480	1 793
15. Batiombo	3	1 402	931	3	1 402	931
16. Wonosegoro	5	1 849	1 331	5	1 849	1 331
17. Kluwih	11	4 108	3 669	11	4 108	3 669
Jumlah	135	47 091	36 393	135	47 091	36 393

Sumber : KPU Kabupaten Batang

Lanjutan Tabel 2.7

Desa	DPRD Kabupaten			DPRD Provinsi		
	TPS	Pemilih	Pengguna Hak Pilih	TPS	Pemilih	Pengguna Hak Pilih
(1)	(2)	(3)	(4)	(5)	(6)	(7)
1. Tombo	7	2 349	1 848	7	2 349	1 848
2. Wonomerto	8	2 906	2 119	8	2 906	2 119
3. Tumbrep	14	4 739	3 609	14	4 739	3 609
4. Toso	11	4 108	3 069	11	4 108	3 069
5. Sidayu	6	2 364	1 889	6	2 364	1 889
6. Binangun	6	1 803	1 423	6	1 803	1 423
7. Wonodadi	5	1 706	1 339	5	1 706	1, 339
8. Pesalakan	7	2 346	1 845	7	2 346	1 845
9. Tambahrejo	11	4 202	3 261	11	4 202	3 261
10. Bandar	9	3 025	2 355	9	3 025	2 355
11. Wonokerto	13	4 539	3 592	13	4 539	3 592
12. Candi	7	2 409	1 764	7	2 409	1 764
13. Pucanggading	5	1 933	1 509	5	1 933	1 509
14. Simpar	7	2 480	1 793	7	2 480	1 793
15. Batiombo	3	1 402	931	3	1 402	931
16. Wonosegoro	5	1 849	1 331	5	1 849	1 331
17. Kluwih	11	4 108	3 669	11	4 108	3 669
Jumlah	135	47 091	36 393	135	47 091	36 393

Sumber : KPU Kabupaten Batang



**3**

**PENDUDUK dan  
KETENAGAKERJAAN**

*Kecamatan dalam angka 2017*



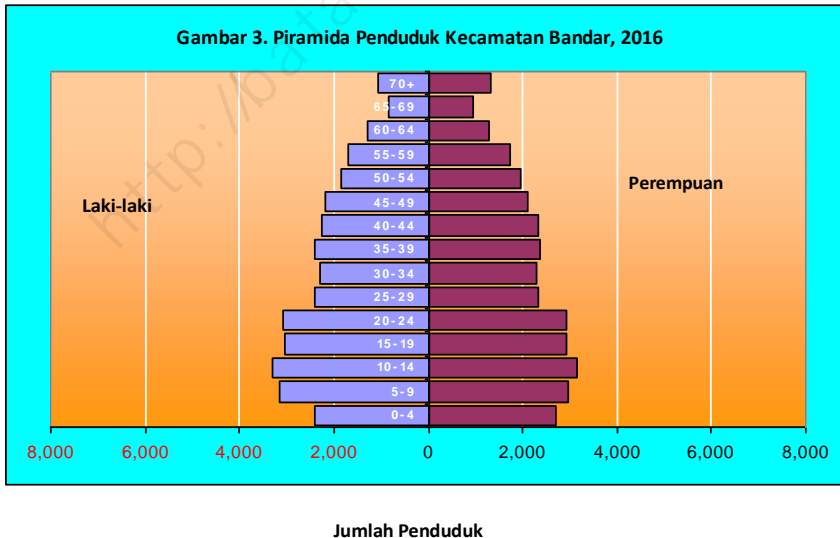


### BAB III PENDUDUK

Berdasarkan hasil proyeksi penduduk, jumlah penduduk Kecamatan Bandar tahun 2016 adalah sebanyak 66 966 jiwa. Dari hasil proyeksi tersebut, diperoleh rasio jenis kelamin penduduk Kecamatan Bandar dibawah 100 yaitu sebesar 100,96. Hal ini menggambarkan bahwa jumlah penduduk perempuan lebih Kecil daripada jumlah penduduk laki-laki.

Sejalan dengan kenaikan jumlah penduduk maka kepadatan penduduk dalam kurun waktu tiga tahun terakhir (2012–2014) cenderung mengalami kenaikan, pada tahun 2014 tercatat sebesar 65 850 jiwa/km<sup>2</sup>, pada tahun 2015 tercatat sebesar 66 564 jiwa/km<sup>2</sup>, dan pada tahun 2016 menjadi 66 966 jiwa/km<sup>2</sup>. Jumlah penduduk yang terus bertambah setiap tahun tidak diimbangi dengan pemerataan penyebaran penduduk di tiap desa. Wilayah terpadat tercatat di Desa Bandar sebanyak 2 503,9 jiwa/km<sup>2</sup> dan terjarang penduduknya adalah Desa Tombo yaitu ---- jiwa/km<sup>2</sup>.

Dari hasil laporan penduduk kecamatan, mutasi penduduk yang terjadi pada tahun 2016 di Kecamatan Bandar menunjukkan bahwa mutasi yang menambah jumlah penduduk (jumlah kelahiran dan penduduk yang pindah datang) lebih besar dari mutasi yang mengurangi jumlah penduduk (kematian dan penduduk yang pindah pergi), sehingga jumlah penduduk menjadi bertambah dibanding tahun sebelumnya.



Tabel 3.1 Jumlah Penduduk Menurut Jenis Kelamin dan Sex Rasio  
di Kecamatan Bandar, 2016

Desa	Penduduk (jiwa)			Sex Rasio
	Laki-laki	Perempuan	Jumlah	
(1)	(2)	(3)	(4)	(5)
1 Tombo	1 520	1 461	2 981	104,04
2 Wonomerto	2 024	1 961	3 985	103,21
3 Tumbrep	3 004	2 852	5 856	105,33
4 Toso	2 375	2 536	4 911	93,65
5 Sidayu	1 632	1 574	3 206	103,68
6 Binangun	1 281	1 198	2 479	106,93
7 Wonodadi	1 244	1 188	2 432	104,71
8 Pesalakan	1 534	1 483	3 017	103,44
9 Tambahrejo	2 809	2 689	5 498	104,46
10 Bandar	2 083	2 134	4 217	97,61
11 Wonokerto	2 840	2 823	5 663	100,60
12 Candi	1 637	1 799	3 436	90,99
13 Pucanggading	1 326	1 289	2 615	102,87
14 Simpar	1 713	1 807	3 520	94,80
15 Batiombo	1 023	1 045	2 068	97,89
16 Wonosegoro	1 288	1 198	2 486	107,51
17 Kluwih	4 310	4 286	8 596	100,56
Jumlah	33 643	33 323	66 966	100,96
2015	33 444	33 120	66 564	100,98
2014	33 079	32 761	65 840	100,97

Sumber : Proyeksi Penduduk Hasil SP2010

Tabel 3.2 Jumlah Penduduk Menurut Kelompok Umur dan Jenis Kelamin di Kecamatan Bandar, 2016

Kelompok Umur	Laki-laki	Perempuan	Jumlah
(1)	(2)	(3)	(4)
0 – 4	2 837	2 719	5 556
5 – 9	3 151	2 967	6 118
10 – 14	3 291	3 163	6 454
15 – 19	3 037	2 919	5 956
20 – 24	3 061	2 918	5 979
25 – 29	2 390	2 336	4 726
30 – 34	2 292	2 306	4 598
35 – 39	2 399	2 342	4 741
40 – 44	2 265	2 323	4 588
45 – 49	2 178	2 099	4 277
50 – 54	1 850	1 953	3 803
55 – 59	1 712	1 726	2 438
60 – 64	1 277	1 299	2 576
65 – 69	857	939	1 796
70 +	1 046	1 314	2 360
Jumlah	33 643	33 323	66 966
2015	33 444	33 120	66 564
2014	33 146	32 827	65 973

Sumber : Proyeksi Penduduk Hasil SP2010

Tabel 3.3 Jumlah Penduduk Menurut Kelompok Umur dan Desa  
di Kecamatan Bandar, 2016

Desa	Kelompok Umur				
	0 - 9	10 - 14	15 - 19	20 - 24	
(1)	(2)	(3)	(4)	(5)	
1 Tombo	524	252	251	325	
2 Wonomerto	825	428	388	347	
3 Tumbrep	1 060	615	506	531	
4 Toso	887	463	362	366	
5 Sidayu	525	299	316	322	
6 Binangun	394	236	245	224	
7 Wonodadi	451	250	221	195	
8 Pesalakan	491	265	256	296	
9 Tambahrejo	961	525	490	492	
10 Bandar	584	351	398	398	
11 Wonokerto	961	529	545	532	
12 Candi	738	328	333	275	
13 Pucanggading	436	246	245	255	
14 Simpar	711	350	301	292	
15 Batiombo	358	227	197	161	
16 Wonosegoro	454	240	178	204	
17 Kluwih	1 314	877	724	764	
Jumlah	2016	11 674	6 454	5 956	5979

Sumber : Proyeksi Penduduk Hasil SP2010

Lanjutan Tabel 3.3

Desa	Kelompok Umur				
	25 - 29	30 - 34	35 - 39		
(1)	(6)	(7)	(8)	(9)	
1 Tombo	209	211	206	203	
2 Wonomerto	293	240	245	256	
3 Tumbrep	385	396	398	402	
4 Toso	327	275	353	336	
5 Sidayu	233	198	211	232	
6 Binangun	184	189	209	165	
7 Wonodadi	158	163	173	158	
8 Pesalakan	225	199	229	220	
9 Tambahrejo	336	422	342	351	
10 Bandar	322	326	291	308	
11 Wonokerto	383	414	438	376	
12 Candi	240	221	270	183	
13 Pucanggading	172	178	195	176	
14 Simpar	229	215	226	261	
15 Batiombo	128	136	138	142	
16 Wonosegoro	190	196	186	163	
17 Kluwih	712	619	631	656	
Jumlah	2016	4 726	4 598	4 741	4 588

Sumber : Proyeksi Penduduk Hasil SP2010

Lanjutan Tabel 3.3

Desa	Kelompok Umur				
	45 - 49	50 - 54	55 +	Jumlah	
(1)	(10)	(11)	(12)	(13)	
1 Tombo	196	176	431	2 981	
2 Wonomerto	209	193	561	3 985	
3 Tumbrep	403	335	821	5 856	
4 Toso	361	309	906	4 911	
5 Sidayu	177	177	520	3 206	
6 Binangun	139	146	345	2 479	
7 Wonodadi	155	163	344	2 432	
8 Pesalakan	212	159	468	3 017	
9 Tambahrejo	327	327	928	5 498	
10 Bandar	315	167	765	4 217	
11 Wonokerto	372	288	821	5 663	
12 Candi	199	139	504	3 436	
13 Pucanggading	174	158	378	2 615	
14 Simpar	268	240	423	3 520	
15 Batiombo	95	90	398	2 068	
16 Wonosegoro	132	188	354	2 486	
17 Kluwih	543	548	1 203	8 596	
Jumlah	2016	4 277	3 803	10 170	66 966

Sumber : Proyeksi Penduduk Hasil SP2010

Tabel 3.4 Jumlah Penduduk Menurut Status Kewarganegaraan  
di Kecamatan Bandar 2016

Desa	Status Kewarganegaraan (jiwa)		
	WNI	WNA	Jumlah
(1)	(2)	(3)	(5)
1 Tombo	2 842	-	2 804
2 Wonomerto	3 878	-	3 861
3 Tumbrep	5 595	-	5 617
4 Toso	4 593	-	4 615
5 Sidayu	3 038	-	3 044
6 Binangun	2 373	-	2 331
7 Wonodadi	2 321	-	2 318
8 Pesalakan	2 857	-	2 831
9 Tambahrejo	5 211	-	5 160
10 Bandar	3 946	-	3 907
11 Wonokerto	5 417	-	5 349
12 Candi	3 334	-	3 307
13 Pucanggading	2 479	-	2 479
14 Simpar	3 392	-	3 374
15 Batiombo	1 969	-	1 918
16 Wonosegoro	2 371	-	2 387
17 Kluwih	8 174	-	8 157
Jumlah	66 966	-	66 966
2015	66 564	-	66 564

Sumber : Proyeksi Penduduk Hasil SP2010

Tabel 3.5 Kepadatan Penduduk per Hektar dan Kilometer Persegi di Kecamatan Bandar, 2016

Desa	Luas Desa		Jumlah Penduduk	Kepadatan Penduduk	
	Ha	Km <sup>2</sup>		per Ha	per Km <sup>2</sup>
(1)	(2)	(3)	(4)	(5)	(6)
1 Tombo	1 466,64	14,67	2 981	2,0	203,3
2 Wonomerto	449,86	4,50	3 985	8,9	885,8
3 Tumbrep	765,65	7,66	5 856	7,6	764,8
4 Toso	446,77	4,47	4 911	11,0	1 099,2
5 Sidayu	187,87	1,88	3 206	17,1	1 706,5
6 Binangun	236,05	2,36	2 479	10,5	1 050,2
7 Wonodadi	190,93	1,91	2 432	12,7	1 273,8
8 Pesalakan	544,31	5,44	3 017	5,5	554,3
9 Tambahrejo	396,01	3,96	5 498	13,9	1 388,3
10 Bandar	168,42	1,68	4 217	25,0	2 503,9
11 Wonokerto	335,31	3,35	5 663	16,9	1 688,9
12 Candi	251,00	2,51	3 436	13,7	1 368,9
13 Pucanggading	219,43	2,19	2 615	11,9	1 191,7
14 Simpar	271,00	2,71	3 520	13,0	1 298,9
15 Batiombo	206,04	2,06	2 068	10,0	1 003,7
16 Wonosegoro	329,30	3,29	2 486	7,5	754,9
17 Kluwih	868,23	8,68	8 596	9,9	990,1
Jumlah	7 332,92	73,33	66 966	9,13	913,2
2015	7 332,92	73,33	66 564	9,08	907,7
2014	7 332,92	73,33	65 850	8,98	898,0

Sumber : Proyeksi Penduduk Hasil SP2010





**4**

**SOSIAL**



---

## **BAB IV SOSIAL**

Peningkatan pendidikan merupakan faktor terpenting dalam pembangunan di Indonesia. Baik dilihat dari sudut pandang penduduk sebagai obyek pembangunan maupun sebagai subyek pembangunan. Keberhasilan pembangunan di suatu daerah dapat ditengarai salah satunya dengan tingginya tingkat pendidikan penduduknya. Tentunya hal ini tidak lepas dari sarana pendidikan yang tersedia di daerah tersebut.

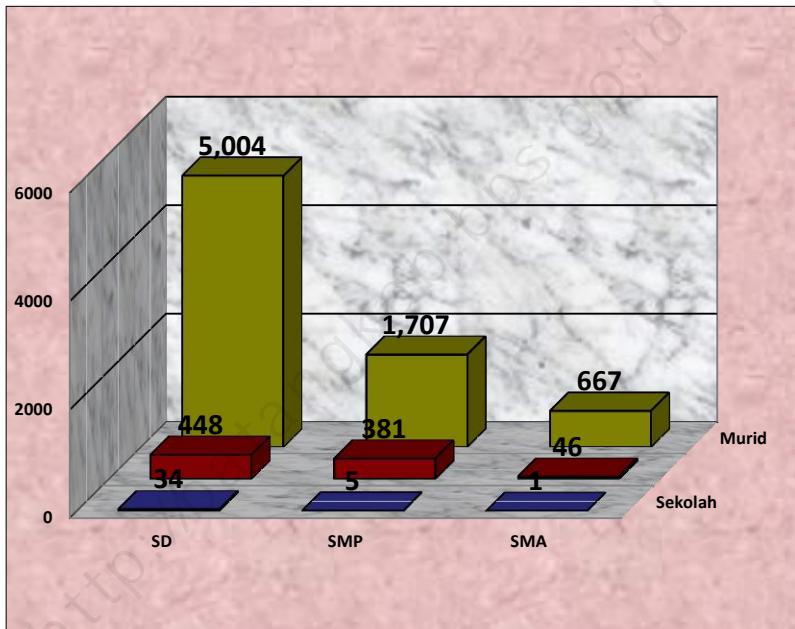
Dibawah naungan Dinas Pendidikan, jumlah sekolah SD sebanyak 34, dengan jumlah guru 301 orang dan murid 5 003 ; sekolah SMP sebanyak 5, dengan jumlah guru 88 orang dan murid 1 707 ; sekolah SMA sebanyak 1, dengan jumlah guru 43 orang dan murid 667 dan terdapat Sekolah Dasar Luar

Sedangkan dibawah naungan Kementerian Agama, jumlah sekolah MI sebanyak 12, dengan jumlah guru 117 orang dan murid 2 225 ; sekolah MTs sebanyak 4, dengan jumlah guru 52 orang dan murid 891 ; sekolah MA sebanyak 1, dengan jumlah guru 12 orang dan murid 82.

Masih berkaitan dengan penduduk sebagai subyek dan obyek pembangunan, kesehatan merupakan salah satu faktor yang perlu diperhatikan oleh semua pihak, baik masyarakat umum maupun pemerintah. Peran pemerintah dalam masalah pembangunan kesehatan masyarakat disini salah satunya adalah sebagai penyedia fasilitas kesehatan beserta tenaga kesehatannya. Ketersediaan dan kemudahan memperoleh fasilitas kesehatan berdampak pada semakin mudahnya masyarakat mendapatkan pelayanan medis secara lebih baik.

Sarana kesehatan yang ada antara lain puskesmas perawatan 1 unit, puskesmas non perawatan 1 unit, poskesdes 14 unit, polindes unit, praktek dokter perseorangan 4 unit dan apotik 2 unit. Sedangkan tenaga kesehatan yang ada antara lain, dokter umum 4 orang, dokter gigi 4 orang, perawat 14 orang, bidan 32 orang.

**Gambar 4. Banyaknya Sekolah, Guru dan Murid SD, SMP dan SMA di Kecamatan Bandar Tahun Pelajaran 2015/2016**



Tabel 4.1 Banyaknya Sekolah Taman Kanak-kanak dan Raudhatul Athfal di Kecamatan Bandar Tahun Pelajaran 2016/2017

Desa	TK		RA	
	Negeri	Swasta	Negeri	Swasta
(1)	(2)	(3)	(4)	(5)
1 Tombo	-	2	-	-
2 Wonomerto	-	-	-	1
3 Tumbrep	-	1	-	2
4 Toso	-	1	-	2
5 Sidayu	-	1	-	-
6 Binangun	-	-	-	-
7 Wonodadi	-	-	-	-
8 Pesalakan	-	2	-	-
9 Tambahrejo	-	1	-	1
10 Bandar	1	1	-	1
11 Wonokerto	-	1	-	1
12 Candi	-	1	-	1
13 Pucanggading	-	1	-	1
14 Simpar	-	-	-	2
15 Batiombo	-	-	-	-
16 Wonosegoro	-	1	-	-
17 Kluwih	-	2	-	1
Jumlah	1	15	0	13

Sumber : Dinas Pendidikan dan Kebudayaan Kabupaten Batang

Tabel 4.2 Banyaknya Sekolah Dasar dan Madrasah Ibtidaiyah di Kecamatan Bandar Tahun Pelajaran 2016/2017

Desa	SD		MI	
	Negeri	Swasta	Negeri	Swasta
(1)	(2)	(3)	(4)	(5)
1 Tombo	2	-	-	-
2 Wonomerto	3	-	-	1
3 Tumbrep	2	-	-	2
4 Toso	2	-	-	1
5 Sidayu	1	-	-	1
6 Binangun	2	-	-	-
7 Wonodadi	2	-	-	-
8 Pesalakan	3	-	-	-
9 Tambahrejo	3	-	-	1
10 Bandar	2	-	-	1
11 Wonokerto	2	-	1	0
12 Candi	1	-	-	1
13 Pucanggading	1	-	-	1
14 Simpar	1	-	-	1
15 Batiombo	2	-	-	0
16 Wonosegoro	2	-	-	0
17 Kluwih	3	-	-	1
Jumlah	34	-	1	11

Sumber : Dinas Pendidikan dan Kebudayaan Kabupaten Batang

Tabel 4.3 Banyaknya Sekolah Menengah Pertama dan Madrasah Tsanawiyah di Kecamatan Bandar Tahun Pelajaran 2016/2017

Desa	SMP		SMP Terbuka		MTs	
	Negeri	Swasta	Negeri	Swasta	Negeri	Swasta
(1)	(2)	(3)	(4)	(5)	(6)	(7)
1 Tombo	-	-	-	-	-	1
2 Wonomerto	-	-	-	-	-	1
3 Tumbrep	-	-	-	-	-	-
4 Toso	1	-	-	-	-	-
5 Sidayu	-	-	-	-	-	-
6 Binangun	1	-	-	-	-	-
7 Wonodadi	-	-	-	-	-	-
8 Pesalakan	-	-	-	-	-	1
9 Tambahrejo	-	-	-	-	-	-
1- Bandar	1	-	1	-	-	-
11 Wonokerto	-	-	-	-	-	1
12 Candi	-	-	-	-	-	-
13 Pucanggading	-	-	-	-	-	-
14 Simpar	1	-	-	-	-	-
15 Batiombo	-	-	-	-	-	-
16 Wonosegoro	-	1	-	-	-	-
17 Kluwih	-	-	-	-	-	-
Jumlah	4	1	1	-	-	4

Sumber : Dinas Pendidikan dan Kebudayaan Kabupaten Batang

Tabel 4.4 Banyaknya Sekolah Menengah Atas, Kejuruan dan Madrasah Aliyah di Kecamatan Bandar Tahun Pelajaran 2016/2017

Desa	SMA		SMK		MA	
	Negeri	Swasta	Negeri	Swasta	Negeri	Swasta
(1)	(2)	(3)	(4)	(5)	(6)	(7)
1 Tombo	-	-	-	-	-	-
2 Wonomerto	-	-	-	-	-	-
3 Tumbrep	1	-	-	-	-	-
4 Toso	-	-	-	-	-	-
5 Sidayu	-	-	-	1	-	-
6 Binangun	-	-	-	-	-	-
7 Wonodadi	-	-	-	-	-	-
8 Pesalakan	-	-	-	-	-	-
9 Tambahrejo	-	-	-	-	-	-
1- Bandar	-	-	-	-	-	-
11 Wonokerto	-	-	-	-	-	1
12 Candi	-	-	-	-	-	-
13 Pucanggading	-	-	-	-	-	-
14 Simpar	-	-	-	-	-	-
15 Batiombo	-	-	-	-	-	-
16 Wonosegoro	-	-	-	1	-	-
17 Kluwih	-	-	-	-	-	-
Jumlah	1	0	-	2	-	1

Sumber : Dinas Pendidikan dan Kebudayaan Kabupaten Batang



Tabel 4.5 Banyaknya Murid Taman Kanak-kanak dan Raudhatul Athfal di Kecamatan Bandar Tahun Pelajaran 2016/2017

Desa	TK		RA	
	Negeri	Swasta	Negeri	Swasta
(1)	(2)	(3)	(4)	(5)
1 Tombo	-	63	-	-
2 Wonomerto	-	-	-	81
3 Tumbrep	-	48	-	74
4 Toso	-	40	-	84
5 Sidayu	-	68	-	-
6 Binangun	-	-	-	-
7 Wonodadi	-	-	-	-
8 Pesalakan	-	84	-	-
9 Tambahrejo	-	58	-	24
10 Bandar	82	36	-	119
11 Wonokerto	-	54	-	114
12 Candi	-	32	-	93
13 Pucanggading	-	59	-	36
14 Simpar	-	-	-	99
15 Batiombo	-	-	-	-
16 Wonosegoro	-	61	-	-
17 Kluwih	-	96	-	89
Jumlah	82	724	-	813

Sumber : Dinas Pendidikan dan Kebudayaan Kabupaten Batang

Tabel 4.6 Banyaknya Murid Sekolah Dasar dan Madrasah Ibtidaiyah di Kecamatan Bandar Tahun Pelajaran 2016/2017

Desa	SD		MI	
	Negeri	Swasta	Negeri	Swasta
(1)	(2)	(3)	(4)	(5)
1 Tombo	583	-	-	-
2 Wonomerto	188	-	-	184
3 Tumbrep	345	-	-	255
4 Toso	333	-	-	195
5 Sidayu	121	-	-	142
6 Binangun	165	-	-	-
7 Wonodadi	253	-	-	-
8 Pesalakan	438	-	-	-
9 Tambahrejo	447	-	-	34
10 Bandar	385	-	-	125
11 Wonokerto	364	-	367	-
12 Candi	119	-	-	250
13 Pucanggading	144	-	-	151
14 Simpar	113	-	-	189
15 Batiombo	147	-	-	-
16 Wonosegoro	267	-	-	-
17 Kluwih	591	-	-	333
Jumlah	5 003	0	367	1 858

Sumber : Dinas Pendidikan dan Kebudayaan Kabupaten Batang

Tabel 4.7 Banyaknya Murid Sekolah Menengah Pertama dan Madrasah Tsanawiyah di Kecamatan Bandar Tahun Pelajaran 2016/2017

Desa	SMP		SMP Terbuka		MTs	
	Negeri	Swasta	Negeri	Swasta	Negeri	Swasta
(1)	(2)	(3)	(4)	(5)	(6)	(7)
1 Tombo	-	-	-	-	-	237
2 Wonomerto	-	-	-	-	-	122
3 Tumbrep	-	-	-	-	-	-
4 Toso	439	-	-	-	-	-
5 Sidayu	-	-	-	-	-	-
6 Binangun	335	-	-	-	-	-
7 Wonodadi	-	-	-	-	-	-
8 Pesalakan	-	-	-	-	-	96
9 Tambahrejo	-	-	-	-	-	-
10 Bandar	634	-	44	-	-	-
11 Wonokerto	-	-	-	-	-	436
12 Candi	-	-	-	-	-	-
13 Pucanggading	-	-	-	-	-	-
14 Simpar	280	-	-	-	-	-
15 Batiombo	-	-	-	-	-	-
16 Wonosegoro	-	19	-	-	-	-
17 Kluwih	-	-	-	-	-	-
Jumlah	1688	19	44	0	0	891

Sumber : Dinas Pendidikan dan Kebudayaan Kabupaten Batang

Tabel 4.8 Banyaknya Murid Sekolah Menengah Atas, Kejuruan dan Madrasah Aliyah di Kecamatan Bandar Tahun Pelajaran 2016/2017

Desa	SMA		SMK		MA	
	Negeri	Swasta	Negeri	Swasta	Negeri	Swasta
(1)	(2)	(3)	(4)	(5)	(6)	(7)
1 Tombo	-	-	-	-	-	-
2 Wonomerto	-	-	-	-	-	-
3 Tumbrep	667	-	-	-	-	-
4 Toso	-	-	-	-	-	-
5 Sidayu	-	-	-	1 164	-	-
6 Binangun	-	-	-	-	-	-
7 Wonodadi	-	-	-	-	-	-
8 Pesalakan	-	-	-	-	-	-
9 Tambahrejo	-	-	-	-	-	-
10 Bandar	-	-	-	-	-	-
11 Wonokerto	-	-	-	-	-	82
12 Candi	-	-	-	-	-	-
13 Pucanggading	-	-	-	-	-	-
14 Simpar	-	-	-	-	-	-
15 Batiombo	-	-	-	-	-	-
16 Wonosegoro	-	-	-	79	-	-
17 Kluwih	-	-	-	-	-	-
Jumlah	667	0	0	1 243	0	82

Sumber : Dinas Pendidikan dan Kebudayaan Kabupaten Batang

Tabel 4.9 Banyaknya Guru Taman Kanak-kanak dan Raudhatul Athfal di Kecamatan Bandar Tahun Pelajaran 2016/2017

Desa	TK		RA	
	PNS	Non PNS	PNS	Non PNS
(1)	(2)	(3)	(4)	(5)
1 Tombo	-	8	-	-
2 Wonomerto	-	-	-	3
3 Tumbrep	-	2	-	7
4 Toso	-	2	-	4
5 Sidayu	-	4	-	-
6 Binangun	-	-	-	-
7 Wonodadi	-	-	-	-
8 Pesalakan	-	5	-	-
9 Tambahrejo	-	4	-	3
10 Bandar	1	8	-	5
11 Wonokerto	1	2	-	5
12 Candi	-	3	-	5
13 Pucanggading	-	3	-	4
14 Simpar	-	-	-	7
15 Batiombo	-	-	-	-
16 Wonosegoro	-	4	-	-
17 Kluwih	-	6	-	5
Jumlah	2	51	0	48

Sumber : Dinas Pendidikan dan Kebudayaan Kabupaten Batang

Tabel 4.10 Banyaknya Guru Sekolah Dasar dan Madrasah Ibtidaiyah di Kecamatan Bandar Tahun Pelajaran 2016/2017

Desa	SD		MI	
	PNS	Non PNS	PNS	Non PNS
(1)	(2)	(3)	(4)	(5)
1 Tombo	12	11	-	-
2 Wonomerto	9	8	-	9
3 Tumbrep	12	7	-	16
4 Toso	11	8	-	9
5 Sidayu	5	4	-	8
6 Binangun	9	6	-	-
7 Wonodadi	10	8	-	-
8 Pesalakan	16	10	-	-
9 Tambahrejo	20	9	-	5
10 Bandar	18	2	-	8
11 Wonokerto	15	5	14	4
12 Candi	8	3	-	11
13 Pucanggading	5	4	-	10
14 Simpar	5	3	-	11
15 Batiombo	10	8	-	-
16 Wonosegoro	10	6	-	-
17 Kluwih	15	9	-	16
Jumlah	190	111	14	103

Sumber : Dinas Pendidikan dan Kebudayaan Kabupaten Batang

Tabel 4.11 Banyaknya Guru Sekolah Menengah Pertama dan Madrasah Tsanawiyah di Kecamatan Bandar Tahun Pelajaran 2016/2017

Desa	SMP		SMP Terbuka		MTs	
	PNS	Non PNS	PNS	Non PNS	PNS	Non PNS
(1)	(2)	(3)	(4)	(5)	(6)	(7)
1 Tombo	-	-	-	-	-	15
2 Wonomerto	-	-	-	-	1	9
3 Tumbrep	-	-	-	-	-	-
4 Toso	14	5	-	-	-	-
5 Sidayu	-	-	-	-	-	-
6 Binangun	13	5	-	-	-	-
7 Wonodadi	-	-	-	-	-	-
8 Pesalakan	-	-	-	-	-	13
9 Tambahrejo	-	-	-	-	-	-
10 Bandar	22	7	10	3	-	-
11 Wonokerto	-	-	-	-	2	15
12 Candi	-	-	-	-	-	-
13 Pucanggading	-	-	-	-	-	-
14 Simpar	16	2	-	-	-	-
15 Batiombo	-	-	-	-	-	-
16 Wonosegoro	-	4	-	-	-	-
17 Kluwih	-	-	-	-	-	-
Jumlah	65	23	10	3	3	49

Sumber : Dinas Pendidikan dan Kebudayaan Kabupaten Batang

Tabel 4.12 Banyaknya Guru Sekolah Menengah Atas, Kejuruan dan Madrasah Aliyah di Kecamatan Bandar Tahun Pelajaran 2016/2017

Desa	SMA		SMK		MA	
	PNS	Non PNS	PNS	Non PNS	PNS	Non PNS
(1)	(2)	(3)	(4)	(5)	(6)	(7)
1 Tombo	-	-	-	-	-	-
2 Wonomerto	-	-	-	-	-	-
3 Tumbrep	34	9	-	-	-	-
4 Toso	-	-	-	-	-	-
5 Sidayu	-	-	1	46	-	-
6 Binangun	-	-	-	-	-	-
7 Wonodadi	-	-	-	-	-	-
8 Pesalakan	-	-	-	-	-	-
9 Tambahrejo	-	-	-	-	-	-
10 Bandar	-	-	-	-	-	-
11 Wonokerto	-	-	-	-	4	8
12 Candi	-	-	-	-	-	-
13 Pucanggading	-	-	-	-	-	-
14 Simpar	-	-	-	-	-	-
15 Batiombo	-	-	-	-	-	-
16 Wonosegoro	-	-	-	6	-	-
17 Kluwih	-	-	-	-	-	-
Jumlah	34	9	1	63	4	8

Sumber : Dinas Pendidikan dan Kebudayaan Kabupaten Batang



Tabel 4.13 Jumlah Penduduk Menurut Agama di Kecamatan Bandar, 2016

Desa	Islam	Kristen/ Protestan	Katolik	Hindu	Budha	Jumlah
(1)	(2)	(3)	(4)	(5)	(6)	(7)
1 Tombo	2 980	1	-	-	-	2 981
2 Wonomerto	3 985	-	-	-	-	3 985
3 Tumbrep	5 847	9	-	-	-	5 856
4 Toso	4 911	-	-	-	-	4 911
5 Sidayu	3 196	5	5	-	-	3 206
6 Binangun	2 479	-	-	-	-	2 479
7 Wonodadi	2 431	1	-	-	-	2 432
8 Pesalakan	3 013	-	4	-	-	3 017
9 Tambahrejo	5 466	32	-	-	-	5 498
10 Bandar	4 027	114	62	5	9	4 217
11 Wonokerto	5 616	29	18	-	-	5 663
12 Candi	3 434	2	-	-	-	3 436
13 Pucanggading	2 615	-	-	-	-	2 615
14 Simpar	3 520	-	-	-	-	3 520
15 Batiombo	2 065	3	-	-	-	2 068
16 Wonosegoro	2 479	7	-	-	-	2 486
17 Kluwih	8 576	14	6	-	-	8 596
Jumlah	66 640	217	95	5	9	66 966

Sumber : Proyeksi Penduduk Hasil SP2010

Tabel 4.14 Jumlah Tempat Ibadah di Kecamatan Bandar, 2016

	Desa	Masjid	Mushola	Gereja	Pura	Vihara	Jumlah
	(1)	(2)	(3)	(4)	(5)	(6)	(7)
1	Tombo	5	14	-	-	-	19
2	Wonomerto	7	21	-	-	-	28
3	Tumbrep	9	32	-	-	-	41
4	Toso	6	40	-	-	-	46
5	Sidayu	7	16	-	-	-	23
6	Binangun	4	12	-	-	-	16
7	Wonodadi	3	14	-	-	-	17
8	Pesalakan	4	13	-	-	-	17
9	Tambahrejo	8	20	-	-	-	28
10	Bandar	3	18	3	-	-	24
11	Wonokerto	3	33	-	-	-	36
12	Candi	2	21	-	-	-	23
13	Pucanggading	4	13	-	-	-	17
14	Simpar	4	17	-	-	-	21
15	Batiombo	4	9	-	-	-	13
16	Wonosegoro	2	13	-	-	-	15
17	Kluwih	7	45	-	-	-	52
	Jumlah	82	351	3	-	-	436

Sumber : KUA Kecamatan Bandar

Tabel 4.15 Jumlah Nikah, Talak, Cerai dan Rujuk di Kecamatan Bandar, 2016

Desa	Nikah	Talak	Cerai	Rujuk
(1)	(2)	(3)	(4)	(5)
1 Tombo	31	1	3	-
2 Wonomerto	54	6	3	-
3 Tumbrep	59	2	8	-
4 Toso	43	1	11	-
5 Sidayu	31	1	1	-
6 Binangun	26	1	2	-
7 Wonodadi	2-	-	1	-
8 Pesalakan	35	1	3	-
9 Tambahrejo	52	2	6	-
10 Bandar	31	2	4	-
11 Wonokerto	54	3	3	-
12 Candi	27	2	1	-
13 Pucanggading	28	-	1	-
14 Simpar	43	2	3	-
15 Batiombo	37	2	4	-
16 Wonosegoro	31	1	3	-
17 Kluwih	98	1	8	-
Jumlah	700	28	65	-

Sumber : KUA Kecamatan Bandar

Tabel 4.16 Banyaknya Nikah Menurut Bulan di Kecamatan Bandar, 2016

	Bulan	Nikah
	(1)	(2)
1	Januari	90
2	Pebruari	51
3	Maret	57
4	April	50
5	Mei	89
6	Juni	16
7	Juli	71
8	Agustus	50
9	September	136
10	Oktober	17
11	Nopember	28
12	Desember	45
	Jumlah	700

Sumber : KUA Kecamatan Bandar

Tabel 4.17 Banyaknya Posyandu Menurut Strata di Kecamatan Bandar, 2016

	Desa	Pratama	Madya	Purnama	Mandiri	Jumlah
	(1)	(2)	(3)	(4)	(5)	(6)
1	Tombo	-	-	1	2	3
2	Wonomerto	-	-	2	2	4
3	Tumbrep	-	-	7	2	9
4	Toso	-	-	5	2	7
5	Sidayu	-	-	1	3	4
6	Binangun	-	-	3	2	5
7	Wonodadi	-	-	2	2	4
8	Pesalakan	-	-	3	2	5
9	Tambahrejo	-	-	5	3	8
10	Bandar	-	-	4	2	6
11	Wonokerto	-	-	4	2	6
12	Candi	-	-	2	2	4
13	Pucanggading	-	-	2	2	4
14	Simpar	-	-	2	2	4
15	Batiombo	-	-	2	2	4
16	Wonosegoro	-	-	2	1	3
17	Kluwih	-	-	3	7	7
	Jumlah	-	-	51	36	87

Sumber : Puskesmas Kecamatan Bandar

Tabel 4.18 Banyaknya Upaya Kesehatan Bersumberdaya Masyarakat (UKBM)  
di Kecamatan Bandar, 2016

	Desa	Poskesdes	Polindes	Posbindu
	(1)	(2)	(3)	(4)
1	Tombo	1	-	-
2	Wonomerto	1	-	-
3	Tumbrep	1	-	-
4	Toso	1	-	-
5	Sidayu	1	-	1
6	Binangun	1	-	-
7	Wonodadi	1	-	-
8	Pesalakan	1	-	-
9	Tambahrejo	1	-	-
10	Bandar	1	-	-
11	Wonokerto	1	-	-
12	Candi	1	-	-
13	Pucanggading	-	1	-
14	Simpar	1	-	-
15	Batiombo	-	1	-
16	Wonosegoro	-	1	-
17	Kluwih	1	-	-
	Jumlah	14	3	1

Sumber : Puskesmas Kecamatan Bandar

Tabel 4.19 Jumlah Bidan Desa di Kecamatan Bandar, 2016

	Desa	Penugasan	Praktik	Jumlah
	(1)	(2)	(3)	(4)
1	Tombo	1	-	1
2	Wonomerto	1	-	1
3	Tumbrep	2	-	2
4	Toso	1	-	1
5	Sidayu	1	1	2
6	Binangun	1	-	1
7	Wonodadi	1	-	1
8	Pesalakan	1	1	1
9	Tambahrejo	1	3	4
10	Bandar	1	2	3
11	Wonokerto	1	2	3
12	Candi	1	1	2
13	Pucanggading	1	2	3
14	Simpar	1	-	1
15	Batiombo	1	1	2
16	Wonosegoro	1	-	1
17	Kluwih	1	2	2
	Jumlah	18	14	32

Sumber : Puskesmas Kecamatan Bandar

Tabel 4.20 Hasil Imunisasi Menurut Desa di Kecamatan Bandar, 2016

	Desa	BCG	DPT I HB	DPT II HB	DPT III HB	Polio I	Polio II
	(1)	(2)	(3)	(4)	(5)	(6)	(7)
1	Tombo	78	-	62	-	-	-
2	Wonomerto	63	-	61	-	-	-
3	Tumbrep	94	-	77	-	-	-
4	Toso	79	-	91	-	-	-
5	Sidayu	46	-	47	-	-	-
6	Binangun	43	-	38	-	-	-
7	Wonodadi	39	-	37	-	-	-
8	Pesalakan	58	-	55	-	-	-
9	Tambahrejo	...	-	...	-	-	-
10	Bandar	61	-	58	-	-	-
11	Wonokerto	100	-	79	-	-	-
12	Candi	--	-	--	-	-	-
13	Pucanggading	--	-	--	-	-	-
14	Simpar	--	-	--	-	-	-
15	Batiombo	--	-	--	-	-	-
16	Wonosegoro	--	-	--	-	-	-
17	Kluwih	158	-	118	-	-	-
	Jumlah	741	-	661	-	-	-

Sumber : Puskesmas Kecamatan Bandar



Lanjutan Tabel 4.20

	Desa	Polio III	Polio IV	Campak	DT I	TT I	TT II
	(1)	(8)	(9)	(10)	(11)	(12)	(13)
1	Tombo	-	55	48	-	-	-
2	Wonomerto	-	52	67	-	-	-
3	Tumbrep	-	77	86	-	-	-
4	Toso	-	83	93	-	-	-
5	Sidayu	-	40	37	-	-	-
6	Binangun	-	34	41	-	-	-
7	Wonodadi	-	37	46	-	-	-
8	Pesalakan	-	50	32	-	-	-
9	Tambahrejo	-	...	...	-	-	-
10	Bandar	-	57	65	-	-	-
11	Wonokerto	-	75	100	-	-	-
12	Candi	-	...	...	-	-	-
13	Pucanggading	-	...	...	-	-	-
14	Simpar	-	...	...	-	-	-
15	Batiombo	-	...	...	-	-	-
16	Wonosegoro	-	...	...	-	-	-
17	Kluwih	-	116	107	-	-	-
	Jumlah	-	621	674	-	-	-

Sumber : Puskesmas Kecamatan Bandar

Tabel 4.21 Jumlah Tenaga Medis dan Tenaga Keperawatan Menurut Fasilitas Kesehatan Puskesmas, 2016

Nama Puskesmas / Rincian		Tahun 2016
(1)		(2)
<b>Puskesmas Kecamatan Bandar</b>		
A. Tenaga Medis	Dokter Spesialis	-
	Dokter Umum	3
	Dokter Gigi	4
	Dokter Gigi Spesialis	-
B. Tenaga Keperawatan	Bidan	12
	Perawat	14
	Perawat Gigi	1
<b>Puskesmas Kecamatan Bandar</b>		
Tenaga Medis	Dokter Spesialis	-
	Dokter Umum	1
	Dokter Gigi	-
	Dokter Gigi Spesialis	-
Tenaga Keperawatan	Bidan	6
	Perawat	4
	Perawat Gigi	-

Sumber : Puskesmas Kecamatan Bandar

Tabel 4.22 Jumlah Pengunjung Rawat Jalan Puskesmas Bandar I  
Menurut Bulan, 2016

Bulan	Mandiri	BPJS	Lainnya	Jumlah
(1)	(2)	(3)	(4)	(5)
1 Januari	1 412	183	1 264	2 859
2 Februari	1 329	191	1 290	2 804
3 Maret	1 466	229	1 303	2 998
4 April	1 460	211	1 402	3 091
5 Mei	1 331	174	1 210	2 715
6 Juni	1 357	182	1 215	2 755
7 Juli	1 142	158	1 000	2 300
8 Agustus	1 491	194	1 221	2 906
9 September	1 279	170	1 197	2 646
10 Oktober	1 107	176	1 152	2 495
11 Nopember	1 135	141	1 318	2 594
12 Desember	1186	174	1 239	2 499
Jumlah	15 695	2 183	14 811	32 662

Sumber : Puskesmas Bandar I

Tabel 4.23 Jumlah Pengunjung Rawat Inap Puskesmas Kecamatan Bandar Menurut Bulan, 2016

Bulan	Jumlah
(1)	(2)
1 Januari	240
2 Februari	240
3 Maret	242
4 April	279
5 Mei	256
6 Juni	189
7 Juli	235
8 Agustus	213
9 September	207
10 Oktober	210
11 Nopember	191
12 Desember	170
Jumlah	2 672

Sumber : Puskesmas Kecamatan Bandar I

Tabel 4.24 Banyaknya Akseptor Mandiri Keluarga Berencana Menurut Kontrasepsi di Kecamatan Bandar, 2016

Desa	Jenis Kontrasepsi				
	IUD	MOP	MOW	Implan	Suntik
(1)	(2)	(3)	(4)	(5)	(6)
1 Tombo	4	-	-	2	233
2 Wonomerto	-	-	1	1	191
3 Tumbrep	6	1	9	2	426
4 Toso	3	-	-	5	387
5 Sidayu	5	-	3	1	202
6 Binangun	1	-	1	4	67
7 Wonodadi	1	-	1	-	191
8 Pesalakan	1	-	1	-	185
9 Tambahrejo	3	-	9	2	341
10 Bandar	38	-	4	3	88
11 Wonokerto	15	1	4	4	573
12 Candi	-	-	-	2	270
13 Pucanggading	-	-	3	-	88
14 Simpar	1	-	1	-	130
15 Batiombo	-	-	-	-	210
16 Wonosegoro	1	-	1	24	82
17 Kluwih	1	-	10	4	802
Jumlah	80	2	48	54	4 466

Sumber : Balai Penyuluh KB Kecamatan Bandar

Lanjutan Tabel 4.24

	Desa	Jenis Kontrasepsi			PUS	Persentase
		Pil	Kondom	Jumlah		
	(1)	(2)	(3)	(4)	(5)	(6)
1	Tombo	0	7	246	661	37
2	Wonomerto	0	2	195	835	23
3	Tumbrep	37	8	489	1 364	36
4	Toso	22	7	424	1 180	36
5	Sidayu	15	2	228	697	33
6	Binangun	4	1	78	501	16
7	Wonodadi	7	2	202	608	33
8	Pesalakan	2	3	192	623	31
9	Tambahrejo	2	5	362	1 097	33
10	Bandar	38	23	194	668	29
11	Wonokerto	25	6	628	1 232	51
12	Candi	8	1	281	786	36
13	Pucanggading	0	2	93	447	21
14	Simpar	7	5	144	596	24
15	Batiombo	2	-	212	457	46
16	Wonosegoro	26	-	134	535	25
17	Kluwih	29	12	858	2 350	37
	Jumlah	224	86	4 960	14 637	34

Sumber : Balai Penyuluh KB Kecamatan Bandar

Tabel 4.25 Banyaknya Akseptor Tidak Mandiri Keluarga Berencana Menurut Kontrasepsi di Kecamatan Bandar, 2016

Desa	Jenis Kontrasepsi				
	IUD	MOP	MOW	Implan	Suntik
(1)	(2)	(3)	(4)	(5)	(6)
1 Tombo	8	31	12	96	11
2 Wonomerto	26	10	18	52	24
3 Tumbrep	91	17	37	206	22
4 Toso	24	5	17	104	65
5 Sidayu	39	6	22	76	6
6 Binangun	7	37	18	121	5
7 Wonodadi	14	5	7	115	6
8 Pesalakan	18	54	20	59	13
9 Tambahrejo	59	6	33	142	155
10 Bandar	96	19	32	21	28
11 Wonokerto	54	11	25	60	38
12 Candi	20	20	9	84	95
13 Pucanggading	27	12	32	69	40
14 Simpar	40	7	23	59	118
15 Batiombo	14	8	7	23	52
16 Wonosegoro	17	2	5	106	91
17 Kluwih	59	22	57	286	29
Jumlah	613	272	374	1779	798

Sumber : Balai Penyuluh KB Kecamatan Bandar

Lanjutan Tabel 4.25

	Desa	Jenis Kontrasepsi			PUS	Persentase
		Pil	Kondom	Jumlah		
	(1)	(2)	(3)	(4)	(5)	(6)
1	Tombo	118	11	287	661	43
2	Wonomerto	213	19	462	835	55
3	Tumbrep	191	25	589	1 364	43
4	Toso	200	20	435	1 180	37
5	Sidayu	126	12	287	697	41
6	Binangun	101	16	305	501	61
7	Wonodadi	107	15	269	608	44
8	Pesalakan	89	27	280	623	45
9	Tambahrejo	98	20	513	1 097	47
10	Bandar	80	20	296	668	44
11	Wonokerto	95	33	316	1 232	26
12	Candi	61	17	306	786	39
13	Pucanggading	53	6	239	447	53
14	Simpar	13	15	132	596	22
15	Batiombo	72	14	333	457	73
16	Wonosegoro	27	8	256	535	48
17	Kluwih	459	47	959	2 350	41
	Jumlah	2 103	325	6 264	14 637	43

Sumber : Balai Penyuluh KB Kecamatan Bandar



Tabel 4.26 Perkembangan Tahapan Keluarga Sejahtera di Kecamatan Bandar, 2016

Desa	Jumlah Keluarga	Tahapan Keluarga Sejahtera			
		Pra Sejahtera	Persen	Sejahtera I	Persen
(1)	(2)	(3)	(4)	(5)	(6)
1 Tombo	957	364	38	238	25
2 Wonomerto	1 173	759	65	233	20
3 Tumbrep	1 897	931	49	492	26
4 Toso	1599	860	54	566	35
5 Sidayu	922	359	39	274	30
6 Binangun	780	500	64	91	12
7 Wonodadi	760	485	64	165	22
8 Pesalakan	905	230	25	334	37
9 Tambahrejo	1 552	587	38	545	35
10 Bandar	1 109	515	46	267	24
11 Wonokerto	1 798	781	43	688	38
12 Candi	1 005	471	47	252	25
13 Pucanggading	447	322	72	168	38
14 Simpar	887	485	55	164	18
15 Batiombo	605	195	32	181	30
16 Wonosegoro	744	338	45	189	25
17 Kluwih	2 690	1 275	38	675	25
Jumlah	20 000	9 457	47	5 522	28

Sumber : Balai Penyuluh KB Kecamatan Bandar

Lanjutan Tabel 4.26

Desa	Tahapan Keluarga Sejahtera	
	Sejahtera II,III III+	Persen
(1)	(2)	(3)
1 Tombo	355	37
2 Wonomerto	181	15
3 Tumbrep	474	25
4 Toso	173	11
5 Sidayu	289	31
6 Binangun	189	24
7 Wonodadi	110	14
8 Pesalakan	341	38
9 Tambahrejo	420	27
10 Bandar	327	29
11 Wonokerto	329	18
12 Candi	282	28
13 Pucanggading	127	28
14 Simpar	238	27
15 Batiombo	229	38
16 Wonosegoro	217	29
17 Kluwih	740	37
Jumlah	5 021	25

Sumber : Balai Penyuluh KB Kecamatan Bandar

Tabel 4.27 Sarana Olahraga Menurut Jenisnya di Kecamatan Bandar, 2016

	Desa	Sepakbola	Futsal	Kolam Renang	Badminton	Bola Basket	Bola Voli
	(1)	(2)	(3)	(4)	(5)	(6)	(7)
1	Tombo	2	-	-	2	-	2
2	Wonomerto	2	-	-	1	-	1
3	Tumbrep	3	-	-	1	-	3
4	Toso	1	-	-	2	-	1
5	Sidayu	1	-	-	1	-	1
6	Binangun	1	-	-	2	-	1
7	Wonodadi	1	-	-	-	-	1
8	Pesalakan	1	-	-	1	-	2
9	Tambahrejo	1	1	-	2	-	2
10	Bandar	1	-	1	6	-	3
11	Wonokerto	1	-	2	4	1	2
12	Candi	1	-	-	1	-	1
13	Pucanggading	-	-	-	4	-	2
14	Simpar	1	-	-	5	-	2
15	Batiombo	1	-	-	3	-	-
16	Wonosegoro	1	-	-	1	-	1
17	Kluwih	1	-	-	3	-	1
	Jumlah	20	1	3	39	1	26

Sumber : Laporan Desa

---

<http://batangkab.bps.go.id>



**5**

**PERTANIAN**

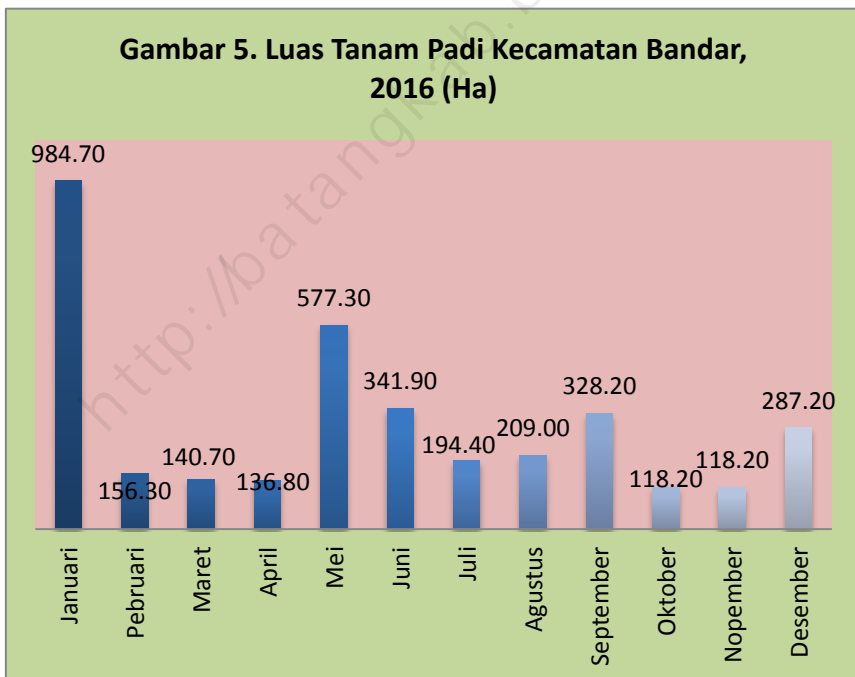
*Kecamatan dalam angka 2017*



---

## BAB V PERTANIAN

Di sektor pertanian pada sub sektor padi dan palawija dari data SIMPT 2016 kecamatan bandar menunjukkan angka luas tanam tertinggi untuk pada tanaman padi yaitu pada bulan januari, ini dikarenakan pada bulan januari curah hujan tinggi sehingga para petani banyak yang menanam padi, dari data SIMPT 2016 tersebut Pada bulan januari tercatat sebanyak 984,70 hektar, sementara untuk palawija luas tanam tertinggi yaitu pada bulan Desember yaitu 194,9 hektar, karena tanaman palawija seperti jagung tidak membutuhkan air yang berlebih namun cocok pada musim hujan, sehingga para petani jagung lebih memilih di bulan desember karena curah hujan belum tinggi. Sedangkan luas tanam padi terendah yaitu di bulan Oktober dan nopember yaitu 118,2 hektar. Dan luas tanam jagung terendah yaitu pada bulan pebruari yaitu 2,0 hektar.



Tabel 5.1 Laporan Luas Tanaman Padi di Kecamatan Bandar, 2016

Bulan	Luas Areal (Ha)				
	Tanaman Awal Bulan Yang Lalu	Panen	Tanam	Puso/Rusak	Tanaman Akhir Bulan
(1)	(2)	(3)	(4)	(5)	(6)
1 Januari	450,00	63,50	984,70	-	1 393,00
2 Pebruari	1 393,00	104,50	156,30	-	1 446,00
3 Maret	1 446,00	271,60	140,70	-	1 312,00
4 April	1 312,00	984,70	136,80	-	444,00
5 Mei	444,00	156,30	577,30	-	875,00
6 Juni	875,00	140,70	341,90	-	1 081,00
7 Juli	1 081,00	136,80	194,40	-	1 140,00
8 Agustus	1 140,00	577,30	209,00	-	763,00
9 September	763,00	341,90	328,20	-	749,00
10 Oktober	749,00	194,40	118,20	-	671,00
11 Nopember	671,00	209,10	118,20	-	578,00
12 Desember	578,00	328,30	287,20	-	536,00
	10 902,00	3 509,10	3 592,90	-	10 988,00

Sumber : Mantri Tani Kecamatan Bandar



Tabel 5.2 Laporan Luas Tanaman Palawija Jagung di Kecamatan Bandar, 2016

Bulan	Luas Areal (Ha)				
	Tanaman Awal Bulan Yang Lalu	Panen	Tanam	Puso/Rusak	Tanaman Akhir Bulan
(1)	(2)	(3)	(4)	(5)	(6)
1 Januari	161,00	-	9,80	-	171,00
2 Pebruari	171,00	120,20	2,00	-	51,00
3 Maret	51,00	38,70	4,00	-	16,00
4 April	16,00	9,80	4,90	-	11,00
5 Mei	11,00	2,00	13,80	-	23,00
6 Juni	23,00	4,00	29,70	-	49,00
7 Juli	49,00	4,90	17,80	-	62,00
8 Agustus	62,00	13,80	63,10	-	112,00
9 September	112,00	29,70	45,50	-	128,00
10 Oktober	128,00	17,80	15,80	-	126,00
11 Nopember	126,00	63,10	71,30	-	134,00
12 Desember	134,00	45,50	194,90	-	285,00

Sumber : Mantri Tani Kecamatan Bandar

Tabel 5.3 Laporan Luas Tanaman Palawija Kedelai di Kecamatan Bandar, 2016

Bulan	Luas Areal (Ha)				
	Tanaman Awal Bulan Yang Lalu	Panen	Tanam	Puso/Rusak	Tanaman Akhir Bulan
(1)	(2)	(3)	(4)	(5)	(6)
1 Januari	-	-	-	-	-
2 Pebruari	-	-	-	-	-
3 Maret	-	-	-	-	-
4 April	-	-	-	-	-
5 Mei	-	-	-	-	-
6 Juni	-	-	-	-	-
7 Juli	-	-	-	-	-
8 Agustus	-	-	-	-	-
9 September	-	-	-	-	-
10 Oktober	-	-	-	-	-
11 Nopember	-	-	-	-	-
12 Desember	-	-	-	-	-

Sumber : Mantri Tani Kecamatan Bandar

Tabel 5.4 Laporan Luas Tanaman Palawija Kacang Tanah  
di Kecamatan Bandar, 2016

Bulan	Luas Areal (Ha)				
	Tanaman Awal Bulan Yang Lalu	Panen	Tanam	Puso/ Rusak	Tanaman Akhir Bulan
(1)	(2)	(3)	(4)	(5)	(6)
1 Januari	46,00	4,90	-	-	41,00
2 Pebruari	41,00	5,90	-	-	35,00
3 Maret	35,00	34,70	-	-	-
4 April	-	-	-	-	-
5 Mei	-	-	11,90	-	12,00
6 Juni	12,00	-	9,90	-	22,00
7 Juli	22,00	-	4,00	-	26,00
8 Agustus	26,00	11,90	2,00	-	16,00
9 September	16,00	9,90	5,00	-	11,00
10 Oktober	11,00	4,00	5,00	-	12,00
11 Nopember	12,00	2,00	4,00	-	14,00
12 Desember	14,00	5,00	5,00	-	14,00

Sumber : Mantri Tani Kecamatan Bandar

Tabel 5.5 Laporan Luas Tanaman Palawija Ubikayu/Singkong  
di Kecamatan Bandar, 2016

	Bulan	Luas Areal (Ha)				Tanaman Akhir Bulan
		Tanaman Awal Bulan Yang Lalu	Panen	Tanam	Puso/Rusak	
	(1)	(2)	(3)	(4)	(5)	(6)
1	Januari	85,00	9,90	-	-	75,00
2	Pebruari	75,00	-	5,00	-	80,00
3	Maret	80,00	6,90	5,00	-	78,00
4	April	78,00	5,90	5,00	-	77,00
5	Mei	77,00	4,00	5,00	-	78,00
6	Juni	78,00	11,80	9,90	-	76,00
7	Juli	76,00	14,70	11,90	-	73,00
8	Agustus	73,00	6,00	7,90	-	75,00
9	September	75,00	27,00	6,90	-	55,00
10	Oktober	55,00	2,00	6,00	-	59,00
11	Nopember	59,00	5,00	5,00	-	59,00
12	Desember	59,00	2,00	6,90	-	64,00

Sumber : Mantri Tani Kecamatan Bandar

Tabel 5.6 Laporan Luas Tanaman Palawija Ubi Jalar/Ketela Rambat di Kecamatan Bandar, 2016

Bulan	Luas Areal (Ha)				
	Tanaman Awal Bulan Yang Lalu	Panen	Tanam	Puso/Rusak	Tanaman Akhir Bulan
(1)	(2)	(3)	(4)	(5)	(6)
1 Januari	26,00	5,90	14,90	-	35,00
2 Pebruari	35,00	1,00	2,00	-	36,00
3 Maret	36,00	3,00	2,00	-	35,00
4 April	35,00	15,70	2,00	-	21,00
5 Mei	21,00	3,00	5,00	-	23,00
6 Juni	23,00	12,00	13,90	-	25,00
7 Juli	25,00	2,00	7,90	-	31,00
8 Agustus	31,00	4,00	5,90	-	33,00
9 September	33,00	-	7,00	-	40,00
10 Oktober	40,00	5,00	5,00	-	40,00
11 Nopember	40,00	13,90	5,00	-	31,00
12 Desember	31,00	7,90	5,90	-	29,00

Sumber : Mantri Tani Kecamatan Bandar

Tabel 5.7 Laporan Luas Tanaman Palawija Kacang Hijau  
di Kecamatan Bandar, 2016

Bulan	Luas Areal (Ha)				
	Tanaman Awal Bulan Yang Lalu	Panen	Tanam	Puso/ Rusak	Tanaman Akhir Bulan
(1)	(2)	(3)	(4)	(5)	(6)
1 Januari	-	-	-	-	-
2 Pebruari	-	-	-	-	-
3 Maret	-	-	-	-	-
4 April	-	-	-	-	-
5 Mei	-	-	-	-	-
6 Juni	-	-	-	-	-
7 Juli	-	-	-	-	-
8 Agustus	-	-	-	-	-
9 September	-	-	-	-	-
10 Oktober	-	-	-	-	-
11 Nopember	-	-	-	-	-
12 Desember	-	-	-	-	-

Sumber : Mantri Tani Kecamatan Bandar



# 6

## **TRANSPORTASI dan KEUANGAN**

*Kecamatan dalam angka 2017*



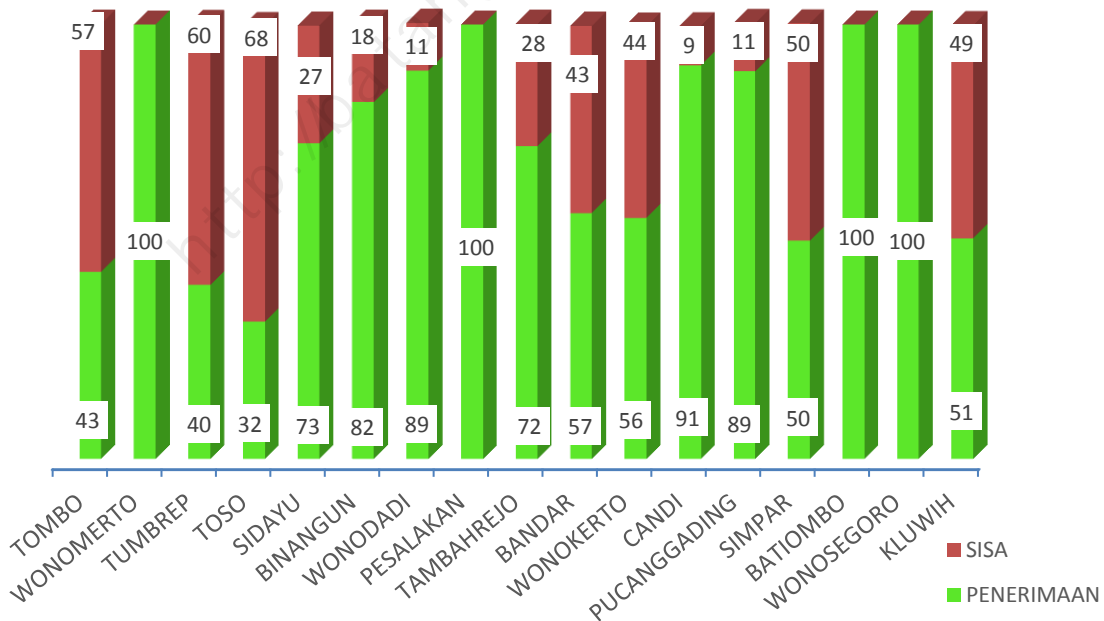


## BAB VI PEREKONOMIAN DAN KEUANGAN

Di bidang perekonomian, Kecamatan Bandar hanya memiliki 1 pasar saja. Di Kecamatan Bandar juga banyak terdapat warung/toko/kios sebagai sarana lapangan usaha penduduknya. Selain itu juga ada sarana perekonomian lainnya seperti KUD, Koperasi Simpan Pinjam dan lainnya.

Di bidang keuangan besarnya penerimaan Alokasi Dana Desa (ADD) pada tahun 2016 sedikit meningkat akan tetapi persentasenya kecil. Untuk realisasi PBB, untuk tahun 2016 di Kecamatan Bandar masih terdapat tunggakan, Waupun hanya beberapa desa.

Gambar 6 Penerimaan Dan Sisa PBB Kecamatan Bandar  
(Keadaan Tanggal 7 Desember 2016 (%))



Tabel 6.1 Jumlah Sarana Ekonomi di Kecamatan Bandar, 2016

	Desa	Sarana Ekonomi			
		Pasar Umum	KUD	Bank / BKK	ATM
	(1)	(2)	(3)	(4)	(5)
1	Tombo	-	-	-	-
2	Wonomerto	-	-	-	-
3	Tumbrep	-	-	-	-
4	Toso	-	-	-	-
5	Sidayu	-	-	-	-
6	Binangun	-	-	-	-
7	Wonodadi	-	-	-	-
8	Pesalakan	-	-	-	-
9	Tambahrejo	-	-	-	-
10	Bandar	1	1	5	6
11	Wonokerto	-	-	-	-
12	Candi	-	-	-	-
13	Pucanggading	-	-	-	-
14	Simpar	-	-	-	-
15	Batiombo	-	-	-	-
16	Wonosegoro	-	-	-	-
17	Kluwih	-	-	-	-
	Jumlah	1	1	5	6

Sumber : Laporan Desa

Lanjutan Tabel 6.1

Desa	Sarana Ekonomi			
	Hotel/Penginapan	Koperasi	Pegadaian	Pom bensin
(1)	(2)	(3)	(4)	(5)
1 Tombo	-	-	-	-
2 Wonomerto	-	-	-	-
3 Tumbrep	-	-	-	-
4 Toso	-	-	-	-
5 Sidayu	-	-	-	-
6 Binangun	-	-	-	-
7 Wonodadi	-	-	-	-
8 Pesalakan	-	-	-	-
9 Tambahrejo	-	-	-	-
10 Bandar	-	7	1	1
11 Wonokerto	-	2	-	-
12 Candi	-	-	-	-
13 Pucanggading	-	-	-	-
14 Simpar	-	-	-	-
15 Batiombo	-	-	-	-
16 Wonosegoro	-	-	-	-
17 Kluwih	-	-	-	-
Jumlah	-	9	1	1

Sumber : Laporan Desa

Tabel 6.2 Target dan Realisasi Penerimaan Pajak Bumi Bangunan (PBB)  
di Kecamatan Bandar, 2016

Desa	Baku 2016	Penerimaan
	Baku (Rp)	Realisasi (Rp)
(1)	(2)	(3)
1 Tombo	52 105 303	22 489 328
2 Wonomerto	56 333 508	56 333 508
3 Tumbrep	151 742 906	60 860 769
4 Toso	97 047 164	30 721 516
5 Sidayu	77 397 361	56 325 086
6 Binangun	81 329 769	66 875 740
7 Wonodadi	38 386 837	34 322 763
8 Pesalakan	59 594 892	59 594 892
9 Tambahrejo	108 755 857	78 457 952
10 Bandar	174 587 360	98 974 845
11 Wonokerto	124 558 835	69 220 314
12 Candi	55 327 991	50 143 228
13 Pucanggading	72 618 411	64 866 322
14 Simpar	93 763 544	47 152 063
15 Batiombo	53 459 916	53 459 916
16 Wonosegoro	67 609 106	67 609 106
17 Kluwih	202 906 875	103 236 991
Jumlah	1 567 525 635	1 020 554 339

Sumber : Kantor Kecamatan  
Keterangan : Keadaan Tanggal 7 Desember 2106

Tabel 6.3 Besarnya Anggaran Penerimaan dan Pengeluaran  
Keuangan Desa (APPKD) di Kecamatan Bandar, 2016

Desa	Penerimaan	Pengeluaran		Jumlah
		Rutin	Pembangunan	
(1)	(2)	(3)	(4)	(5)
1 Tombo	1 219 914 536	421 279 896	798 634 640	1 219 914 536
2 Wonomerto	1 323 543 545	347 755 345	975 788 200	1 323 543 545
3 Tumbrep	1 599 364 800	536 637 800	1 062 727 000	1 599 364 800
4 Toso	1 324 563 448	448 509 948	876 053 500	1 324 563 448
5 Sidayu	1 134 063 193	421 511 193	712 552 000	1 134 063 193
6 Binangun	1 243 292 274	385 188 274	858 104 000	1 243 292 274
7 Wonodadi	1 156 197 587	370 800 000	785 397 587	1 156 197 587
8 Pesalakan	1 081 729 443	430 974 443	650 755 000	1 081 729 443
9 Tambahrejo	1 746 849 440	652 972 440	1 093 877 000	1 746 849 440
10 Bandar	1 040 066 380	456 225 380	583 841 000	1 040 066 380
11 Wonokerto	1 557 446 423	670 161 423	887 285 000	1 557 446 423
12 Candi	1 128 297 100	297 109 100	831 188 000	1 128 297 100
13 Pucanggading	1 120 755 366	465 205 366	655 550 000	1 120 755 366
14 Simpar	953 105 310	348 230 810	604 874 500	953 105 310
15 Batiombo	989 540 262	422 467 262	567 073 000	989 540 262
16 Wonosegoro	1 287 365 000	402 615 000	884 750 000	1 287 365 000
17 Kluwih	1 289 651 018	513 830 018	775 821 000	1 289 651 018
<b>Jumlah</b>	<b>21 195 745 125</b>	<b>7 591 473 698</b>	<b>13 604 271 427</b>	<b>21 195 745 125</b>

Sumber : Kantor Kecamatan Bandar

Tabel 6.4 Jumlah Alokasi Dana Desa (ADD) dan Dana Desa (DD) Menurut Desa di Kecamatan Bandar, 2016

Desa	Alokasi Dana Desa (Rp)	Dana Desa (Rp)
(1)	(2)	(3)
1 Bandar	298 891 100	610 761 000
2 Batiombo	283 683 600	617 601 000
3 Binangun	264 207 800	634 058 000
4 Candi	285 538 400	631 358 000
5 Kluwih	382 535 200	778 936 000
6 Pesalakan	326 388 100	644 146 000
7 Pucanggading	294 728 300	610 598 000
8 Sidayu	306 415 700	641 102 000
9 Simpar	294 077 700	637 027 000
10 Tambahrejo	456 634 100	685 252 000
11 Tombo	319 457 200	704 399 000
12 Toso	344 402 600	682 024 000
13 Tumbreb	394 594 800	714 026 000
14 Wonodadi	288 291 800	637 121 000
15 Wonokerto	305 572 500	663 021 000
16 Wonomerto	298 522 800	693 766 000
17 Wonosegoro	280 008 600	620 654 000
Jumlah	5 423 950 300	11 205 850 000

Sumber : Dinas Pemberdayaan Masyarakat dan Desa

Tabel 6.5 Jalan Kabupaten Menurut Ruas di Kecamatan Bandar, 2016

No Ruas	Nama Ruas	Panjang Jalan (M)	Lebar Jalan (M)	Fungsi Jalan	Status Adm
(1)	(2)	(3)	(4)	(5)	(6)
80	Jl. Lingkar Pasar Bandar	517	6,0	LU	K
81	Bandar - Batiombo	7 520	4,0	LU	K
82	Bandar - Pasar Manis	4 430	4,0	JJS	K
83	Binangun- Tombo	6 200	4,0	LU	K
84	Pesalakan - Tombo	6 200	3,0	LU	K
85	Tumbrep - Kluwih	4 500	4,0	LU	K
86	Bandar - Limpung	14 800	4,0	JJS	K
Jumlah		44 167			

Sumber : Dinas Pekerjaan Umum dan Penataan Ruang

---

<http://batangkab.bps.go.id>





**7**

**PERBANDINGAN antar  
KECAMATAN**



Tabel 7.1 Perbandingan Luas Wilayah Antar Kecamatan, 2016

	Kecamatan	Luas (Ha)	Persentase
	(1)	(2)	(3)
1	Wonotunggal	5 235,27	6,64
2	Bandar	7 332,80	9,30
3	Blado	7 838,92	9,94
4	Reban	4 633,38	5,88
5	Bawang	7 384,51	9,36
6	Tersono	4 932,98	6,26
7	Gringsing	7 276,64	9,23
8	Limpung	3 341,66	4,24
9	Banyuputih	4 442,50	5,63
10	Subah	8 352,17	10,59
11	Pecalungan	3 618,97	4,59
12	Tulis	4 508,78	5,72
13	Kandeman	4 175,67	5,29
14	Batang	3 434,54	4,36
15	Warungasem	2 355,37	2,99
	Jumlah	78 864,16	100,00

Sumber : BPS Kabupaten Batang

Tabel 7.2 Perbandingan Jumlah Penduduk Antar Kecamatan dan Sex Ratio, 2016

	Kecamatan	Jenis Kelamin		Jumlah	Sex Ratio	
		Laki-laki	Perempuan			
	(1)	(2)	(3)	(4)	(5)	
1	Wonotunggal	16 401	16 314	32 715	100,53	
2	Bandar	33 643	33 323	66 966	100,96	
3	Blado	22 509	22 149	44 658	101,63	
4	Reban	18 812	18 892	37 704	99,58	
5	Bawang	27 079	26 780	53 859	101,12	
6	Tersono	19 039	19 052	38 091	99,93	
7	Gringsing	29 905	29 475	59 380	101,46	
8	Limpung	20 564	20 723	41 287	99,23	
9	Banyuputih	17 377	17 517	34 894	99,20	
10	Subah	25 595	26 231	51 826	97,58	
11	Pecalungan	15 713	16 190	31 903	97,05	
12	Tulis	17 598	17 887	35 485	98,38	
13	Kandeman	23 711	24 105	47 816	98,37	
14	Batang	62 287	62 706	124 993	99,33	
15	Warungasem	24 142	24 001	48 143	100,59	
	Jumlah	2016	374 375	375 345	749 720	99,74
		2015	371 071	372 019	743 090	99,75
		2014	367 766	368 731	736 497	99,74

Sumber : BPS Kabupaten Batang





**SENSUS  
EKONOMI**

# DATA

MENCERDASKAN BANGSA

<http://batang.bps.go.id>



**BADAN PUSAT STATISTIK  
KABUPATEN BATANG**

Jalan Pemuda No. 9 Batang 51216

Telp/Fax (0285) 391004

<http://batangkab.bps.go.id> Email: [bps3325@bps.go.id](mailto:bps3325@bps.go.id)

ISBN 978-602-6375-27-8



9 786026 375278 >