

Kecamatan


WARUNGASEM DALAM ANGKA 2017



Kecamatan

WARUNGASEM DALAM ANGKA

2017



KECAMATAN WARUNGASEM

Dalam Angka

2017

ISBN: 978-602-6375-40-7

Nomor Publikasi: 33250.1718

Katalog: 1102001.3325120

Ukuran Buku: 14,8 cm x 21 cm

Jumlah Halaman: xii + 100 halaman

Naskah:

Badan Pusat Statistik Kabupaten Batang

Gambar Kover oleh:

Badan Pusat Statistik Kabupaten Batang

Ilustrasi Kover:

Kedaaan geografis, pemerintahan, penduduk, sosial dan ekonomi

Diterbitkan oleh:

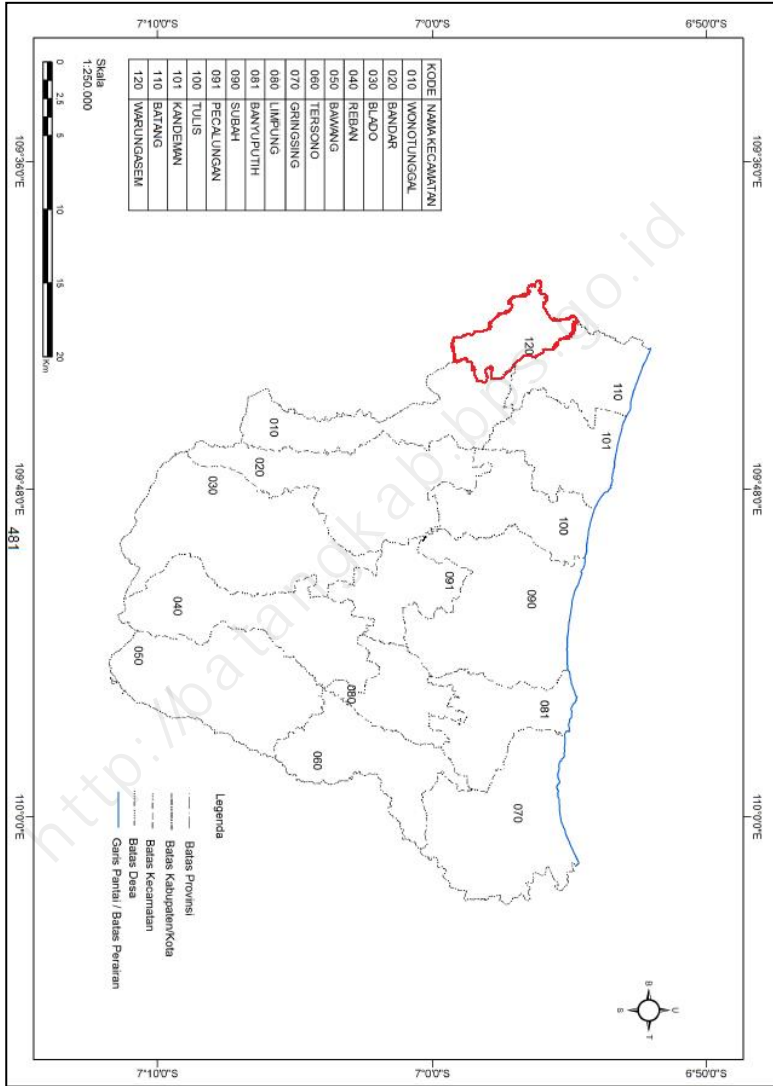
© BPS Kabupaten Batang

Dicetak oleh:

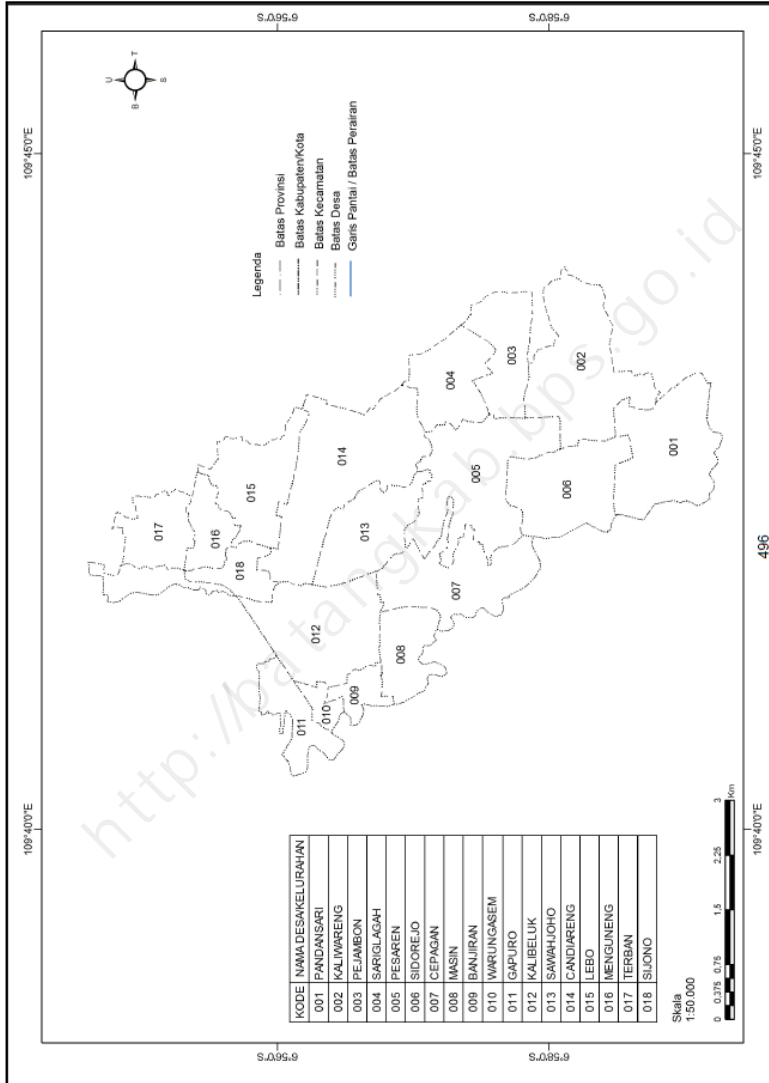
CV. Biru Offset

Dilarang mengumumkan, mendistribusikan, mengomunikasikan, dan/atau menggandakan sebagian atau seluruh isi buku ini untuk tujuan komersial tanpa izin tertulis dari Badan Pusat Statistik.

PETA WILAYAH KABUPATEN BATANG



PETA WILAYAH KECAMATAN WARUNGASEM





**SAMBUTAN
KEPALA BPS KABUPATEN BATANG**

Assalamu' alaikum wr. wb

Puji syukur kita panjatkan kepada Tuhan Yang Maha Esa yang telah melimpahkan rahmat-Nya kepada kita semua, sehingga penyusunan publikasi "Kecamatan Warungasem Dalam Angka 2017" dapat diselesaikan secara tepat waktu.

Publikasi ini disusun untuk menghimpun data potensi daerah di wilayah Kecamatan Warungasem dari berbagai sektor yang dapat digunakan untuk membantu menyusun perencanaan dan mengevaluasi pembangunan yang telah dilaksanakan.

Kami ucapkan terima kasih kepada Koordinator Statistik Kecamatan Warungasem dan semua pihak yang telah turut serta membantu dalam proses penyusunan publikasi "Kecamatan Warungasem Dalam Angka 2017", semoga publikasi ini dapat bermanfaat bagi semua pihak.

Wassalamu' alaikum wr. wb.

Kepala Badan Pusat Statistik
Kabupaten Batang

FENNY SUSANTO, S.Si

KATA PENGANTAR

Assalamu' alaikum wr. wb


"Kecamatan Warungasem Dalam Angka 2017" merupakan publikasi tahunan sebagai kelanjutan publikasi sebelumnya yang menyajikan data statistik secara series. Publikasi ini memuat gambaran mengenai keadaan geografis, pemerintahan, penduduk, sosial dan ekonomi Kecamatan Warungasem pada tahun 2016.

Penghargaan dan ucapan terima kasih yang sebesar-besarnya kami sampaikan kepada berbagai pihak baik instansi pemerintah maupun swasta atas bantuan dan dukungan dalam penyusunan publikasi ini.

Semoga publikasi ini bermanfaat bagi pengguna data dan kami harapkan kritik serta saran yang bersifat membangun untuk penyempurnaan publikasi berikutnya.

Wassalamu' alaikum wr. wb.

Koordinator Statistik Kecamatan
Warungasem



Agus Sujarwo

DAFTAR ISI

| | Halaman |
|--|---------|
| Peta Wilayah Kabupaten Batang | iii |
| Peta Wilayah Kecamatan Warungasem | iv |
| Sambutan Kepala BPS Kabupaten Batang | v |
| Kata Pengantar | vi |
| Daftar Isi | vii |
| Daftar Tabel | viii |
| Daftar Gambar | x |
| Penjelasan Umum | xi |

DAFTAR TABEL

| | Halaman |
|---|---------|
| BAB I. KEADAAN GEOGRAFI | |
| 1.1. Letak Geografis Kecamatan Warungasem | 4 |
| 1.2. Jarak Dari Ibukota Kecamatan Warungasem Ke Kantor Desa | 5 |
| 1.3. Letak Titik Koordinat Kantor Desa Dan Kantor Kecamatan Di Kecamatan Warungasem | 6 |
| 1.4. Batas Wilayah Desa Di Kecamatan Warungasem | 7 |
| 1.5. Luas Wilayah Kecamatan Warungasem Diperinci Per Desa | 8 |
| 1.6. Luas Wilayah Menurut Jenis Tanah Di Kecamatan Warungasem, 20162016 | 9 |
| 1.7. Luas Tanah Sawah Menurut Jenis Pengairan Di Kecamatan Warungasem, 2016 | 10 |
| 1.8. Luas Tanah Kering Menurut Penggunaannya Di Kecamatan Warungasem, 2016 | 11 |
| BAB II. PEMERINTAHAN | |
| 2.1. Klasifikasi Desa Menurut Status Pemerintahan Di Kecamatan Warungasem, 2016 | 15 |
| 2.2. Klasifikasi Desa Menurut Tingkat Perkembangan Desa Di Kecamatan Warungasem, 2016 | 16 |
| 2.3. Jumlah Dusun, Jumlah Rw Dan Rt Di Kecamatan Warungasem, 2016 | 17 |
| 2.4. Jumlah Perangkat Desa Menurut Jenisnya Di Kecamatan Warungasem, 2016 | 18 |
| 2.5. Luas Tanah Bengkok Perangkat Desa Menurut Jenis Tanah Di Kecamatan Warungasem, 2016 (Hektar) | 20 |
| 2.6. Luas Tanah Kas Desa Menurut Jenis Tanah Di Kecamatan Warungasem, 2016 (Hektar) | 21 |
| 2.7. Jumlah Tempat Pemungutan Suara (Tps), Jumlah Pemilih Dan Pengguna Hak Pilih Pada Pemilu 2014 Di Kecamatan Warungasem . | 22 |
| BAB III. PENDUDUK DAN KETENAGAKERJAAN | |
| 3.1. Jumlah Penduduk Menurut Jenis Kelamin dan Sex Rasio di Kecamatan Warungasem, 2016 | 27 |
| 3.2. Jumlah Penduduk Menurut Kelompok Umur Dan Jenis Kelamin Di Kecamatan Warungasem, 2016 | 28 |
| 3.3. Jumlah Penduduk Menurut Kelompok Umur Dan Desa Di Kecamatan Warungasem, 2016 | 29 |
| 3.4. Jumlah Penduduk Menurut Status Kewarganegaraan Di Kecamatan Warungasem, 2016 | 33 |
| 3.5. Kepadatan Penduduk Per Hektar Dan Kilometer Persegi Di Kecamatan Warungasem, 2016 | 34 |
| 3.6. Jumlah Penduduk Menurut Pendidikan Tertinggi Di Kecamatan Warungasem, 2016 | 35 |

| | | |
|----------------|---|----|
| 3.7. | Jumlah Penduduk Menurut Bidang Pekerjaan Utama Di Kecamatan Warungasem, 2016 | 37 |
| | | |
| BAB IV. SOSIAL | | |
| 4.1. | Banyaknya Sekolah Taman Kanak-Kanak Dan Raudhatul Athfal Di Kecamatan Warungasem Tahun Pelajaran 2016/2017 | 43 |
| 4.2. | Banyaknya Sekolah Dasar Dan Madrasah Ibtidaiyah Di Kecamatan Warungasem Tahun Pelajaran 2016/2017 | 44 |
| 4.3. | Banyaknya Sekolah Menengah Pertama Dan Madrasah Tsanawiyah Di Kecamatan Warungasem Tahun Pelajaran 2016/2017 | 45 |
| 4.4. | Banyaknya Sekolah Menengah Atas, Kejuruan Dan Madrasah Aliyah Di Kecamatan Warungasem Tahun Pelajaran 2016/2017 | 46 |
| 4.5. | Banyaknya Murid Taman Kanak-Kanak Dan Raudhatul Athfal Di Kecamatan Warungasem Tahun Pelajaran 2016/2017..... | 47 |
| 4.6. | Banyaknya Murid Sekolah Dasar Dan Madrasah Ibtidaiyah Di Kecamatan Warungasem Tahun Pelajaran 2016/2017 | 48 |
| 4.7. | Banyaknya Murid Sekolah Menengah Pertama Dan Madrasah Tsanawiyah Di Kecamatan Warungasem Tahun Pelajaran 2016/2017 | 49 |
| 4.8. | Banyaknya Murid Sekolah Menengah Atas, Kejuruan Dan Madrasah Aliyah Di Kecamatan Warungasem Tahun Pelajaran 2016/2017 | 50 |
| 4.9. | Banyaknya Guru Taman Kanak-Kanak Dan Raudhatul Athfal Di Kecamatan Warungasem Tahun Pelajaran 2016/2017 | 51 |
| 4.10. | Banyaknya Guru Sekolah Dasar Dan Madrasah Ibtidaiyah Di Kecamatan Warungasem Tahun Pelajaran 2016/2017 | 52 |
| 4.11. | Banyaknya Guru Sekolah Menengah Pertama Dan Madrasah Tsanawiyah Di Kecamatan Warungasem Tahun Pelajaran 2016/2017 | 53 |
| 4.12. | Banyaknya Guru Sekolah Menengah Atas, Kejuruan Dan Madrasah Aliyah Di Kecamatan Warungasem Tahun Pelajaran 2016/2017 | 54 |
| 4.13. | Jumlah Penduduk Menurut Agama Di Kecamatan Warungasem, 2016 | 55 |
| 4.14. | Jumlah Tempat Ibadah Di Kecamatan Warungasem, 2016 | 56 |
| 4.15. | Jumlah Nikah, Talak, Cerai Dan Rujuk Di Kecamatan Warungasem, 2016 | 57 |
| 4.16. | Banyaknya Nikah Menurut Bulan Di Kecamatan Warungasem, 2016 | 58 |
| 4.17. | Jumlah Jemaah Haji Menurut Jenis Kelamin Di Kecamatan Warungasem, 2016..... | 59 |
| 4.18. | Banyaknya Posyandu Menurut Strata di Kecamatan Warungasem, 2016 | 60 |
| 4.19. | Banyaknya Upaya Kesehatan Bersumberdaya Masyarakat (UKBM) Di Kecamatan Warungasem, 2016 | 61 |
| 4.20. | Jumlah Bidan Desa Di Kecamatan Warungasem, 2016 | 62 |
| 4.21. | Jumlah Tenaga Medis Dan Tenaga Keperawatan Menurut Fasilitas Kesehatan Puskesmas, 2016 | 63 |
| 4.22. | Jumlah Pengunjung Rawat Jalan Puskesmas Kecamatan Warungasem Menurut Bulan, 2016 | 64 |

| | | |
|--|---|----|
| 4.23. | Jumlah Pengunjung Rawat Inap Puskesmas Kecamatan Warungasem Menurut Bulan, 2016 | 65 |
| 4.24. | Banyaknya Akseptor Keluarga Berencana (KB) Mandiri Menurut Kontrasepsi Di Kecamatan Warungasem, 2016 | 66 |
| 4.25. | Banyaknya Akseptor Keluarga Berencana KB) Tidak Mandiri Menurut Kontrasepsi Di Kecamatan Warungasem, 2016 | 68 |
| 4.26. | Banyaknya Pasangan Usia Subur (PUS) Bukan Peserta KB Menurut Desa Di Kecamatan Warungasem, 2016 | 70 |
| 4.27. | Perkembangan Tahapan Keluarga Sejahtera Di Kecamatan Warungasem, 2016 | 71 |
| 4.28. | Sarana Olahraga Menurut Jenisnya Di Kecamatan Warungasem, 2016 | 73 |
| BAB V. PERTANIAN | | |
| 5.1. | Laporan Luas Tanaman Padi Di Kecamatan Warungasem, 2016 | 76 |
| 5.2. | Laporan Luas Tanaman Palawija Jagung Di Kecamatan Warungasem, 2016 | 77 |
| 5.3. | Laporan Luas Tanaman Palawija Kedelai Di Kecamatan Warungasem, 2016 | 78 |
| 5.4. | Laporan Luas Tanaman Palawija Kacang Tanah Di Kecamatan Warungasem, 2016 | 79 |
| 5.5. | Laporan Luas Tanaman Palawija Ubi Kayu/Singkong Di Kecamatan Warungasem, 2016 | 80 |
| 5.6. | Laporan Luas Tanaman Palawija Ubi Jalar/Ketela Rambat Di Kecamatan Warungasem, 2016 | 81 |
| 5.7. | Laporan Luas Tanaman Palawija Kacang Hijau Di Kecamatan Warungasem, 2016 | 82 |
| BAB VI. PEREKONOMIAN DAN KEUANGAN | | |
| 6.1. | Jumlah Sarana Ekonomi Di Kecamatan Warungasem, 2016 | 86 |
| 6.2. | Target Dan Realisasi Penerimaan Pajak Bumi Bangunan (PBB) Di Kecamatan Warungasem, 2016 | 87 |
| 6.3. | Besarnya Anggaran Penerimaan Dan Pengeluaran Keuangan Desa (APPKD) Di Kecamatan Warungasem, 2016 | 88 |
| 6.4. | Jalan Kabupaten Menurut Ruas Di Kecamatan Warungasem, 2016 ... | 89 |
| BAB VII. PERBANDINGAN ANTAR KECAMATAN | | |
| 7.1. | Perbandingan Luas Wilayah Antar Kecamatan, 2016 | 91 |
| 7.2. | Perbandingan Jumlah Penduduk Antar Kecamatan dan Sex Ratio, 2016 | 92 |

DAFTAR GAMBAR

| | Halaman |
|---|---------|
| 1.1. Persentase Luas Wilayah Menurut Penggunaanya | 3 |
| 2.1. Jumlah Dusun, RW dan RT | 14 |
| 3.1. Piramida Penduduk | 26 |
| 4.1. Banyaknya Fasilitas Sekolah, Guru dan Murid | 42 |
| 5.1. Luas Panen Tanaman Palawija | 75 |
| 6.1. Jumlah Penerimaan Alokasi Dana Desa | 85 |

<http://batangkab.bps.go.id>

PENJELASAN UMUM

Tanda-tanda, satuan-satuan, dan lain-lainnya yang digunakan dalam publikasi ini adalah sebagai berikut:

1. TANDA-TANDA

| | |
|------------------------------|-------|
| Data tidak tersedia | : ... |
| Tidak ada atau nol | : – |
| Data dapat diabaikan | : 0 |
| Tanda decimal | : , |
| Data tidak dapat ditampilkan | : NA |
| Angka perkiraan | : e |
| Angka sementara | : x |
| Angka sangat sementara | : xx |
| Angka diperbaiki | : r |

2. SATUAN

| | |
|---------------------|--|
| barel | : 158,99 liter = 1/6,2898 m ³ |
| hektar (ha) | : 10 000 m ² |
| kilometer (km) | : 1 000 meter (m) |
| knot | : 1,8523 km/jam |
| kuintal | : 100 kg |
| KWh | : 1 000 Watt hour |
| MWh | : 1 000 KWh |
| liter (untuk beras) | : 0,80 kg |
| ons | : 28,31 gram |
| ton | : 1 000 kg |

Satuan lain: buah, dus, butir, helai/lembar, kaleng, batang, pulsa, ton kilometer (ton-km), jam, menit, persen (%).

Perbedaan angka di belakang koma disebabkan oleh pembulatan angka.



1

KEADAAN GEOGRAFI

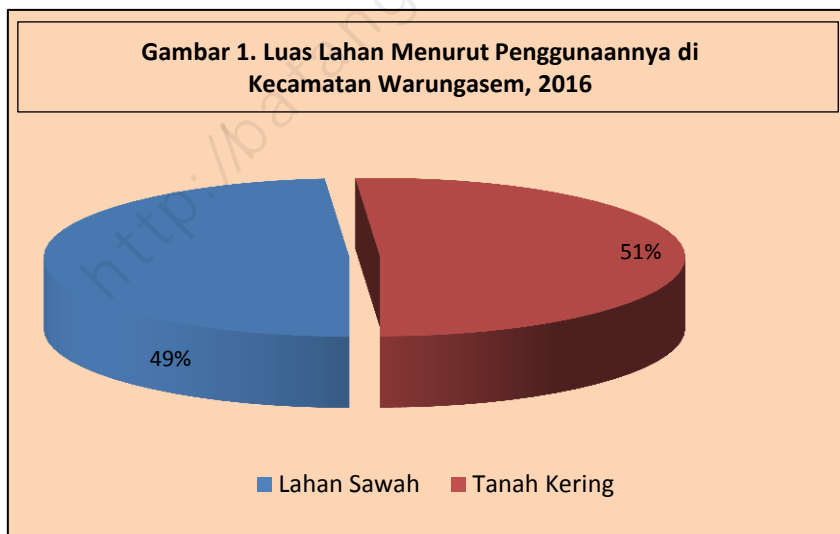
BAB I KEADAAN GEOGRAFI

Dilihat dari Peta Wilayah Kabupaten Batang, Kecamatan Warungasem berbatasan dengan :

- Sebelah Timur : Kec.Batang dan Kec.Wonotunggal
- Sebelah Selatan : Kec.Wonotunggal dan Kab.Pekalongan
- Sebelah Barat : Kota Pekalongan dan Kab.Pekalongan
- Sebelah Utara : Kota Pekalongan dan Kec.Batang

Secara administratif Kecamatan Warungasem terdiri dari 18 (delapan belas) desa dengan letak kantor kecamatan berada di Desa Banjiran Berdasarkan data luas wilayah Kecamatan Warungasem mempunyai luas 2.335,379 Hektar atau 23,55 Kilometer persegi. Jarak dari utara ke selatan \pm 8,25 Km dan jarak dari barat ke timur \pm 5,5 Km.

Dari hasil laporan desa diperoleh data mengenai luas lahan keadaan tahun 2016 untuk Kecamatan Warungasem seluruhnya seluas 2.355.379 ha yang terdiri dari lahan sawah 1.147,230 ha dan lahan kering 1.208,149 ha.



Tabel 1.1 Letak Geografis Kecamatan Warungasem

1. Batas Wilayah Kecamatan Warungasem

| | | |
|---------|---|------------------------------------|
| Utara | : | Kota Pekalongan dan Kec.Batang |
| Timur | : | Kec.Batang dan Kec.Wonotunggal |
| Selatan | : | Kec.Wonotunggal dan Kab.Pekalongan |
| Barat | : | Kota Pekalongan dan Kab.Pekalongan |

2. Jarak Wilayah Kecamatan Warungasem

| | | |
|------------------|---|---------------|
| Barat ke Timur | : | $\pm 5,5$ Km |
| Utara ke Selatan | : | $\pm 8,25$ Km |

3. Jarak Ibukota Kecamatan Warungasem ke Ibukota Kabupaten Sekitarnya

| | | |
|------------------------------------|---|--------------|
| Dari Warungasem ke Batang | : | $\pm 8,2$ Km |
| Dari Warungasem ke Kendal | : | ± 74 Km |
| Dari Warungasem ke Kota Pekalongan | : | $\pm 6,8$ Km |
| Dari Warungasem ke Kab Pekalongan | : | ± 26 Km |
| Dari Warungasem ke Kota Semarang | : | ± 103 Km |

4. Jarak Ibukota Kecamatan Warungasem ke Ibukota Kecamatan Sekitarnya

| | | |
|--------------------------------|---|---------------|
| Dari Warungasem ke Wonotunggal | : | ± 13 Km |
| Dari Warungasem ke Bandar | : | ± 18 Km |
| Dari Warungasem ke Wiradesa | : | ± 14 Km |
| Dari Warungasem ke Kedungwuni | : | ± 8 Km |
| Dari Warungasem ke Tulis | : | $\pm 20,4$ Km |
| Dari Warungasem ke Kandeman | : | $\pm 12,6$ Km |

5. Ketinggian Rata-rata Kecamatan Warungasem : ± 10 Meter
Di atas Permukaan Laut

Sumber : Kantor Kecamatan

Tabel 1.2 Jarak dari Ibukota Kecamatan Warungasem ke Kantor Desa

| Desa | Alamat (Dusun) | Jarak (km) |
|----------------|-----------------------------|------------|
| (1) | (2) | (3) |
| 1. Pandansari | Ds.Krajan Rt.03/01 | 6,100 |
| 2. Kaliwareng | Ds.Jambean Bawah Rt.03/02 | 8.900 |
| 3. Pejambon | Ds.Krajan Rt.01/01 | 6,800 |
| 4. Sariglagah | Ds.Kacu Kidul Rt.01/01 | 4,500 |
| 5. Pesaren | Ds.Pesaren Lor Rt.01/03 | 4,050 |
| 6. Sidorejo | Ds.Ciuluk Rt.13/04 | 4.100 |
| 7. Cepagan | Jl.Raya Cepagan Rt.01/01 | 2,100 |
| 8. Masin | Jl.Raya Masin Rt.07/04 | 1,400 |
| 9. Banjiran | Jl.Raya Banjiran Rt.07/02 | 0,450 |
| 10. Warungasem | Jl.Raya Warungasem Rt.01/01 | 0,250 |
| 11. Gapuro | Jl.Raya Gapuro Rt.04/01 | 1.000 |
| 12. Kalibeluk | Jl.Deso Kalbeluk Rt.11/05 | 1,800 |
| 13. Sawahjoho | Ds.Candiarum Rt.05/03 | 2,800 |
| 14. Candiareng | Jl.Candi Baru no.1 Rt.05/02 | 3,400 |
| 15. Lebo | Ds.Kauman Rt.02/01 | 4,600 |
| 16. Menguneng | Jl.Peturen Menguneng | 3.300 |
| 17. Terban | Ds.Kembangan Rt.01/01 | 3,700 |
| 18. Sijono | Jl.Makam Dowo Rt.03/02 | 3,200 |

Sumber : Podes 2014

Tabel 1.3 Letak Titik Koordinat Kantor Desa dan Kantor Kecamatan
di Kecamatan Warungasem

| Desa | Garis Lintang dan Bujur | |
|----------------------|-------------------------|-------------|
| | Lintang Selatan | Bujur Timur |
| (1) | (2) | (3) |
| 1. Pandansari | 6.98220 | 109.71830 |
| 2. Kaliwareng | 6.96970 | 109.71860 |
| 3. Pejambon | 6.95970 | 109.72000 |
| 4. Sariglagah | 6.94330 | 109.72940 |
| 5. Pesaren | 6.95580 | 109.70920 |
| 6. Sidorejo | 6.98220 | 109.70680 |
| 7. Cepagan | 6.95500 | 109.69570 |
| 8. Masin | 6.94940 | 109.68940 |
| 9. Banjiran | 6.94530 | 109.68500 |
| 10. Warungasem | 6.94330 | 109.68930 |
| 11. Gapuro | 6.93640 | 109.67690 |
| 12. Kalibeluk | 6.93810 | 109.69220 |
| 13. Sawahjoho | 6.95470 | 109.70860 |
| 14. Candiareng | 6.93580 | 109.69250 |
| 15. Lebo | 6.93250 | 109.70810 |
| 16. Menguneng | 6.91690 | 109.70690 |
| 17. Terban | 6.92390 | 109.70190 |
| 18. Sijono | 6.93030 | 109.70280 |
| Kecamatan Warungasem | 6.94410 | 109.68430 |

Sumber : Podes 2014

Tabel 1.4 Batas Wilayah Desa di Kecamatan Warungasem

| Desa | Utara | Selatan | Barat | Timur |
|----------------|-----------------|-----------------|-----------------|-----------------|
| (1) | (2) | (3) | (4) | (5) |
| 1. Pandansari | Sidorejo | Kec.Wonotunggal | Kab.Pekalongan | Kaliwareng |
| 2. Kaliwareng | Pejambon | Pandansari | Sidorejo | Kec.Wonotunggal |
| 3. Pejambon | Sarglagah | Kaliwareng | Pesaren | Kec.Wonotunggal |
| 4. Sariglagah | Candiareng | Pejambon | Pesaren | Kec.Wonotunggal |
| 5. Pesaren | Sawahjoho | Sidorejo | Cepagan | Sariglagah |
| 6. Sidorejo | Pesaren | Pandansari | Kab.Pekalongan | Kaliwareng |
| 7. Cepagan | Sawahjoho | Sidorejo | Kab.Pekalongan | Kaliwareng |
| 8. Masin | Kalibeluk | Kab.Pekalongan | Banjiran | Cepagan |
| 9. Banjiran | Warungasem | Masin | Kab.Pekalongan | Kalibeluk |
| 10. Warungasem | Gapuro | Banjiran | Kab.Pekalongan | Kalibeluk |
| 11. Gapuro | Kota.Pekalongan | Warungasem | Kab.Pekalongan | Kalibeluk |
| 12. Kalibeluk | Sijono | Masin | Kota.Pekalongan | Sawahjoho |
| 13. Sawahjoho | Candiareng | Pesaren | Kalibeluk | Candiareng |
| 14. Candiareng | Lebo | Sariglagah | Sawahjoho | Kec.Batang |
| 15. Lebo | Menguneng | Candiareng | Sijono | Kec.Batang |
| 16. Menguneng | Terban | Lebo | Sijono | Lebo |
| 17. Terban | Kec.Batang | Menguneng | Sijono | Kec.Batang |
| 18. Sijono | Kec.Batang | Kalibeluk | Kota Pekalongan | Menguneng |

Sumber : Podes 2014

Tabel 1.5 Luas Wilayah Kecamatan Warungasem diperinci per Desa

| Desa | Luas Wilayah (Ha) | Persentase (%) |
|----------------|----------------------|-------------------|
| (1) | (2) | (3) |
| 1. Pandansari | 184,95 | 7,85 |
| 2. Kaliwareng | 202,22 | 8,59 |
| 3. Pejambon | 116,48 | 4,95 |
| 4. Sariglagah | 103,16 | 4,38 |
| 5. Pesaren | 181,27 | 7,70 |
| 6. Sidorejo | 165,33 | 7,02 |
| 7. Cepagan | 126,65 | 5,38 |
| 8. Masin | 76,50 | 3,25 |
| 9. Banjiran | 48,77 | 2,07 |
| 10. Warungasem | 19,65 | 0,83 |
| 11. Gapuro | 71,54 | 3,04 |
| 12. Kalibeluk | 185,73 | 7,89 |
| 13. Sawahjoho | 142,10 | 6,03 |
| 14. Candiareng | 256,00 | 10,95 |
| 15. Lebo | 220,93 | 9,38 |
| 16. Menguneng | 77,93 | 3,31 |
| 17. Terban | 86,53 | 3,67 |
| 18. Sijono | 87,62 | 3,72 |
| Jumlah | 2 355,38 | 100,00 |

Sumber : BP3K Kecamatan Warungasem

Tabel 1.6 Luas Wilayah Menurut Jenis Tanah di Kecamatan Warungasem, 2016

| Desa | Jenis Tanah (Ha) | | |
|----------------|------------------|--------------|----------|
| | Tanah Sawah | Tanah Kering | Jumlah |
| (1) | (2) | (3) | (4) |
| 1. Pandansari | 139,96 | 44,99 | 184,95 |
| 2. Kaliwareng | 76,06 | 126,16 | 202,22 |
| 3. Pejambon | 46,28 | 70,20 | 116,48 |
| 4. Sariglagah | 48,00 | 55,16 | 103,16 |
| 5. Pesaren | 118,20 | 63,07 | 181,27 |
| 6. Sidorejo | 108,81 | 56,52 | 165,33 |
| 7. Cepagan | 64,25 | 62,40 | 126,65 |
| 8. Masin | 35,52 | 40,98 | 76,50 |
| 9. Banjiran | 16,16 | 32,61 | 48,77 |
| 10. Warungasem | 9,75 | 9,90 | 19,65 |
| 11. Gapuro | 42,50 | 29,04 | 71,54 |
| 12. Kalibeluk | 104,49 | 81,24 | 185,73 |
| 13. Sawahjoho | 80,01 | 62,09 | 142,10 |
| 14. Candiareng | 54,60 | 203,39 | 257,99 |
| 15. Lebo | 53,28 | 167,65 | 220,93 |
| 16. Menguneng | 29,71 | 48,22 | 77,93 |
| 17. Terban | 57,28 | 29,25 | 86,53 |
| 18. Sijono | 60,38 | 27,25 | 87,63 |
| Jumlah | 1 147,23 | 1 208,15 | 2 355,38 |

Sumber : BP3K Kecamatan Warungasem

Tabel 1.7 Luas Tanah Sawah Menurut Jenis Pengairan di Kecamatan Warungasem, 2016

| Desa | Jenis Pengairan Sawah (Ha) | | | |
|----------------|--------------------------------|-----------|----------------|----------|
| | Teknis atau 1 / 2 Teknis | Sederhana | Tadah Hujan | Jumlah |
| (1) | (2) | (3) | (4) | (5) |
| 1. Pandansari | 139,96 | - | - | 139,96 |
| 2. Kaliwareng | 76,06 | - | - | 76,06 |
| 3. Pejambon | 23,28 | - | 23,00 | 46,28 |
| 4. Sariglagah | 44,00 | 4,00 | - | 48,00 |
| 5. Pesaren | 118,20 | - | - | 118,20 |
| 6. Sidorejo | 108,81 | - | - | 108,81 |
| 7. Cepagan | 64,25 | - | - | 64,25 |
| 8. Masin | 35,52 | - | - | 35,52 |
| 9. Banjiran | 16,16 | - | - | 16,16 |
| 10. Warungasem | 9,75 | - | - | 9,75 |
| 11. Gapuro | 42,50 | - | - | 42,50 |
| 12. Kalibeluk | 104,49 | - | - | 104,49 |
| 13. Sawahjoho | 80,01 | - | - | 80,01 |
| 14. Candiareng | 41,60 | - | 13,00 | 54,60 |
| 15. Lebo | 53,28 | - | - | 53,28 |
| 16. Menguneng | 29,71 | - | - | 29,71 |
| 17. Terban | 57,28 | - | - | 57,28 |
| 18. Sijono | 60,38 | - | - | 60,38 |
| Jumlah | 1 107,23 | 4,00 | 36,00 | 1 147,23 |

Sumber : BP3K Kecamatan Warungasem

Tabel 1.8 Luas Tanah Kering Menurut Penggunaannya di Kecamatan Warungasem, 2016

| Desa | Tanah Kering (Ha) | | | | | Jumlah |
|----------------|-------------------|------------|--------------|----------------|---------|----------|
| | Tegal | Pekarangan | Hutan Negara | Kolam / Tambak | Lainnya | |
| (1) | (2) | (3) | (4) | (5) | (6) | (7) |
| 1. Pandansari | 2,99 | 39,59 | - | - | 2,41 | 44,99 |
| 2. Kaliwareng | 50,32 | 71,11 | - | 3,10 | 1,63 | 126,16 |
| 3. Pejambon | 11,30 | 53,60 | - | - | 5,30 | 70,20 |
| 4. Sariलगlah | 19,15 | 32,61 | - | - | 3,40 | 55,16 |
| 5. Pesaren | 4,07 | 52,10 | - | - | 6,90 | 63,07 |
| 6. Sidorejo | 3,19 | 47,78 | - | - | 5,54 | 56,52 |
| 7. Cepagan | 4,02 | 55,58 | - | - | 2,80 | 62,40 |
| 8. Masin | 6,87 | 29,86 | - | - | 4,25 | 40,98 |
| 9. Banjiran | 6,54 | 22,91 | - | - | 3,17 | 32,614 |
| 10. Warungasem | 3,46 | 4,80 | - | - | 1,63 | 9,90 |
| 11. Gapuro | 4,98 | 20,60 | - | - | 3,472 | 29,04 |
| 12. Kalibeluk | 3,58 | 73,47 | - | 0,50 | 3,70 | 81,24 |
| 13. Sawahjoho | 4,88 | 51,61 | - | - | 5,61 | 63,00 |
| 14. Candiareng | 106,40 | 90,45 | - | - | 6,54 | 203,39 |
| 15. Lebo | 39,75 | 122,30 | - | - | 5,60 | 167,65 |
| 16. Menguneng | 4,98 | 39,89 | - | - | 3,35 | 48,22 |
| 17. Terban | 4,45 | 21,89 | - | - | 2,91 | 29,25 |
| 18. Sijono | 4,60 | 19,20 | - | 0,10 | 3,34 | 27,25 |
| Jumlah | 285,52 | 847,36 | - | 3,70 | 71,56 | 1,208,15 |

Sumber : BP3K Kecamatan Warungasem

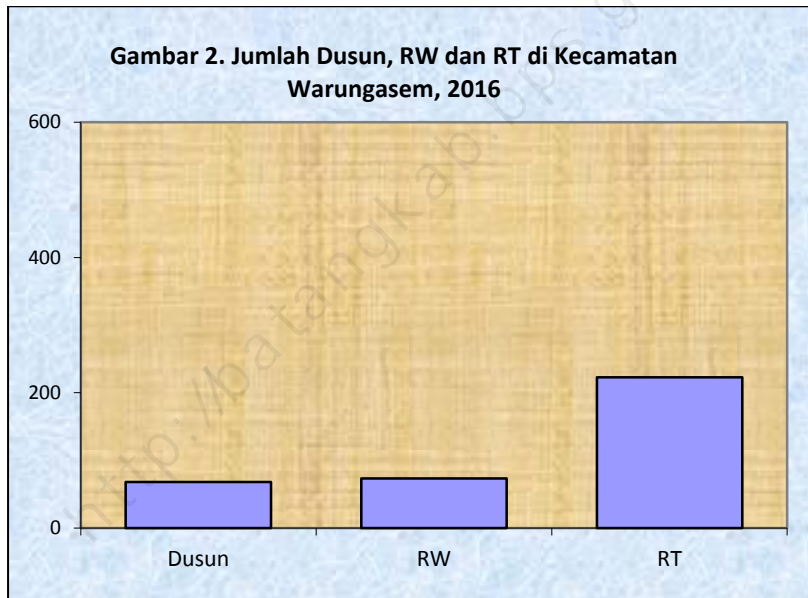


2

PEMERINTAHAN

BAB II PEMERINTAHAN

Kecamatan Warungasem pada tahun 2016 terbagi dalam 18 desa. Wilayah tersebut terdiri dari 68 dusun, 73 Rukun Warga (RW) dan 223 Rukun Tetangga (RT). Jumlah Rukun Tetangga (RT) terbanyak dimiliki oleh Desa Kalibeluk yaitu sebanyak 20 RT, sedangkan yang paling sedikit dimiliki oleh Desa Pejambon dan Desa Sijono, yaitu masing-masing sebanyak 5 RT. Jumlah perangkat desa di Kecamatan Warungasem adalah sebanyak 187 orang. Kantor Kecamatan Warungasem terletak di Jalan Raya Warungasem-Pandansari Desa Banjiran no.Telp (0285)4417885 Kode pos 51252.



Tabel 2.1 Klasifikasi Desa Menurut Status Pemerintahan di Kecamatan Warungasem,2016

| Desa | Desa | Kelurahan |
|----------------|------|-----------|
| (1) | (2) | (3) |
| 1. Pandansari | 1 | - |
| 2. Kaliwareng | 1 | - |
| 3. Pejambon | 1 | - |
| 4. Sariglagah | 1 | - |
| 5. Pesaren | 1 | - |
| 6. Sidorejo | 1 | - |
| 7. Cepagan | 1 | - |
| 8. Masin | 1 | - |
| 9. Banjiran | 1 | - |
| 10. Warungasem | 1 | - |
| 11. Gapuro | 1 | - |
| 12. Kalibeluk | 1 | - |
| 13. Sawahjoho | 1 | - |
| 14. Candiareng | 1 | - |
| 15. Lebo | 1 | - |
| 16. Menguneng | 1 | - |
| 17. Terban | 1 | - |
| 18. Sijono | 1 | - |
| Jumlah | 18 | - |

Sumber : Potensi Desa 2014

Tabel 2.2 Klasifikasi Desa Menurut Tingkat Perkembangan Desa
di Kecamatan Warungasem, 2016

| Desa | Swadaya | Swakarya | Swasembada |
|----------------|---------|----------|------------|
| (1) | (2) | (3) | (4) |
| 1. Pandansari | - | 1 | - |
| 2. Kaliwareng | - | 1 | - |
| 3. Pejambon | - | 1 | - |
| 4. Sariglagah | - | 1 | - |
| 5. Pesaren | - | - | 1 |
| 6. Sidorejo | 1 | - | - |
| 7. Cepagan | - | 1 | - |
| 8. Masin | - | 1 | - |
| 9. Banjiran | - | 1 | - |
| 10. Warungasem | - | 1 | - |
| 11. Gapuro | - | 1 | - |
| 12. Kalibeluk | - | - | 1 |
| 13. Sawahjoho | - | 1 | - |
| 14. Candiareng | - | 1 | - |
| 15. Lebo | 1 | - | - |
| 16. Menguneng | - | 1 | - |
| 17. Terban | - | 1 | - |
| 18. Sijono | - | 1 | - |
| Jumlah | 2 | 14 | 2 |

Sumber : Dispermades Kabupaten Batang

Tabel 2.3 Jumlah Dusun, RW dan RT di Kecamatan Warungasem, 2016

| Desa | Dusun | RW | RT |
|----------------|-------|-----|-----|
| (1) | (2) | (3) | (4) |
| 1. Pandansari | 4 | 4 | 13 |
| 2. Kaliwareng | 5 | 5 | 10 |
| 3. Pejambon | 2 | 2 | 5 |
| 4. Sariglagah | 3 | 1 | 6 |
| 5. Pesaren | 8 | 4 | 16 |
| 6. Sidorejo | 6 | 5 | 16 |
| 7. Cepagan | 5 | 5 | 16 |
| 8. Masin | 2 | 5 | 9 |
| 9. Banjiran | 2 | 2 | 12 |
| 10. Warungasem | 2 | 4 | 12 |
| 11. Gapuro | 3 | 3 | 15 |
| 12. Kalibeluk | 4 | 9 | 20 |
| 13. Sawahjoho | 6 | 4 | 10 |
| 14. Candiareng | 4 | 3 | 15 |
| 15. Lebo | 5 | 5 | 17 |
| 16. Menguneng | 3 | 4 | 18 |
| 17. Terban | 2 | 6 | 8 |
| 18. Sijono | 2 | 2 | 5 |
| Jumlah | 68 | 73 | 223 |

Sumber : Dispermades Kabupaten Batang

Tabel 2.4 Jumlah Perangkat Desa Menurut Jenisnya di Kecamatan Warungasem, 2016

| Desa | Kepala Desa | Sekretariat Desa | | | |
|----------------|----------------|--------------------|---------------------|------------------|---------------------|
| | | Sekretaris Desa | Kaur TU dan Umum | Kaur Keuangan | Kaur Perencanaan |
| (1) | (2) | (3) | (4) | (5) | (6) |
| 1. Pandansari | 1 | 1 | 1 | 1 | 1 |
| 2. Kaliwareng | 1 | 1 | 1 | 1 | 1 |
| 3. Pejambon | 1 | 1 | 1 | 1 | 1 |
| 4. Sariglagah | 1 | 1 | 1 | 1 | 1 |
| 5. Pesaren | 1 | 1 | 1 | 1 | 1 |
| 6. Sidorejo | 1 | 1 | 1 | 1 | 1 |
| 7. Cepagan | 1 | 1 | 1 | 1 | 1 |
| 8. Masin | 1 | 1 | 1 | 1 | 1 |
| 9. Banjiran | 1 | 1 | 1 | 1 | 1 |
| 10. Warungasem | 1 | 1 | 1 | 1 | 1 |
| 11. Gapuro | 1 | 1 | 1 | 1 | 1 |
| 12. Kalibeluk | 1 | 1 | 1 | 1 | 1 |
| 13. Sawahjoho | 1 | 1 | 1 | 1 | 1 |
| 14. Candiareng | 1 | 1 | 1 | 1 | 1 |
| 15. Lebo | 1 | 1 | 1 | 1 | 1 |
| 16. Menguneng | 1 | 1 | 1 | 1 | 1 |
| 17. Terban | 1 | 1 | 1 | 1 | 1 |
| 18. Sijono | 1 | 1 | 1 | 1 | 1 |
| Jumlah | 18 | 18 | 18 | 18 | 18 |

Tabel 2.4 Lanjutan

| Desa | Pelaksana Teknis | | | Pelaksana Kewilayahan |
|----------------|-------------------|--------------------|----------------|-----------------------|
| | Kasi Pemerintahan | Kasi Kesejahteraan | Kasi Pelayanan | Kepala Dusun |
| (1) | (6) | (7) | (8) | (9) |
| 1. Pandansari | 1 | 1 | 1 | 4 |
| 2. Kaliwareng | 1 | 1 | 1 | 5 |
| 3. Pejambon | 1 | 1 | 1 | 2 |
| 4. Sariglagah | 1 | 1 | 1 | 3 |
| 5. Pesaren | 1 | 1 | 1 | 8 |
| 6. Sidorejo | 1 | 1 | 1 | 6 |
| 7. Cepagan | 1 | 1 | 1 | 5 |
| 8. Masin | 1 | 1 | 1 | 2 |
| 9. Banjiran | 1 | 1 | 1 | 2 |
| 10. Warungasem | 1 | 1 | 1 | 2 |
| 11. Gapuro | 1 | 1 | 1 | 3 |
| 12. Kalibeluk | 1 | 1 | 1 | 4 |
| 13. Sawahjoho | 1 | 1 | 1 | 6 |
| 14. Candiareng | 1 | 1 | 1 | 4 |
| 15. Lebo | 1 | 1 | 1 | 5 |
| 16. Menguneng | 1 | 1 | 1 | 3 |
| 17. Terban | 1 | 1 | 1 | 2 |
| 18. Sijono | 1 | 1 | 1 | 2 |
| Jumlah | 18 | 18 | 18 | 68 |

Sumber : Kantor Kecamatan

Tabel 2.5 Luas Tanah Bengkok Perangkat Desa Menurut Jenis Tanah di Kecamatan Warungasem, 2016 (Hektar)

| Desa | Sawah | Kering | Jumlah |
|----------------|--------|--------|--------|
| (1) | (2) | (3) | (4) |
| 1. Pandansari | 26,06 | - | 26,06 |
| 2. Kaliwareng | 17,68 | - | 17,68 |
| 3. Pejambon | 4,35 | 3,08 | 7,43 |
| 4. Sariglagah | 15,09 | - | 15,09 |
| 5. Pesaren | 26,20 | 1,84 | 28,04 |
| 6. Sidorejo | 16,42 | - | 16,42 |
| 7. Cepagan | 19,58 | 0,24 | 19,82 |
| 8. Masin | 7,96 | 0,36 | 8,32 |
| 9. Banjiran | 6,17 | - | 6,17 |
| 10. Warungasem | 3,44 | - | 3,44 |
| 11. Gapuro | 6,16 | 0,52 | 6,68 |
| 12. Kalibeluk | 14,85 | - | 14,85 |
| 13. Sawahjoho | 18,72 | - | 18,72 |
| 14. Candiareng | 15,12 | 18,31 | 33,43 |
| 15. Lebo | 15,26 | 3,55 | 18,81 |
| 16. Menguneng | 12,15 | - | 12,15 |
| 17. Terban | 9,20 | - | 9,20 |
| 18. Sijono | 10,81 | - | 10,81 |
| Jumlah | 245,22 | 27,89 | 273,11 |

Sumber : Laporan Desa

Tabel 2.6 Luas Tanah Kas Desa Menurut Jenis Tanah
di Kecamatan Warungasem, 2016 (Hektar)

| Desa | Sawah | Kering | Jumlah |
|----------------|-------|--------|--------|
| (1) | (2) | (3) | (4) |
| 1. Pandansari | 1.00 | - | 1.00 |
| 2. Kaliwareng | - | - | - |
| 3. Pejambon | - | - | - |
| 4. Sariglagah | - | - | - |
| 5. Pesaren | 2.02 | - | 2.02 |
| 6. Sidorejo | - | - | - |
| 7. Cepagan | 0.48 | 0.05 | 0.53 |
| 8. Masin | - | - | - |
| 9. Banjiran | - | - | - |
| 10. Warungasem | - | - | - |
| 11. Gapuro | - | - | - |
| 12. Kalibeluk | - | - | - |
| 13. Sawahjoho | 7.60 | 0.45 | 8.05 |
| 14. Candiareng | - | 3.72 | 3.72 |
| 15. Lebo | - | - | - |
| 16. Menguneng | - | - | - |
| 17. Terban | - | - | - |
| 18. Sijono | 0.20 | 0.15 | 0.35 |
| Jumlah | 11,30 | 4,37 | 15,67 |

Sumber : Laporan Desa

Tabel 2.7 Jumlah Tempat Pemungutan Suara (TPS), Jumlah Pemilih dan Pengguna Hak Pilih pada Pemilu 2014 di Kecamatan Warungasem

| Desa | DPD | | | DPR | | |
|----------------|-----|---------|--------------------|-----|---------|--------------------|
| | TPS | Pemilih | Pengguna Hak Pilih | TPS | Pemilih | Pengguna Hak Pilih |
| (1) | (2) | (3) | (4) | (5) | (6) | (7) |
| 1. Pandansari | 9 | 2 810 | 2 142 | 9 | 2 810 | 2 142 |
| 2. Kaliwareng | 4 | 1 354 | 885 | 4 | 1 354 | 885 |
| 3. Pejambon | 3 | 1 155 | 888 | 3 | 1 155 | 888 |
| 4. Sariglagah | 3 | 797 | 674 | 3 | 797 | 674 |
| 5. Pesaren | 8 | 2 489 | 1 946 | 8 | 2 489 | 1 946 |
| 6. Sidorejo | 10 | 3 417 | 2 580 | 10 | 3 417 | 2 580 |
| 7. Cepagan | 6 | 2 302 | 1 837 | 6 | 2 302 | 1 837 |
| 8. Masin | 8 | 2 356 | 2 330 | 8 | 2 356 | 2 330 |
| 9. Banjiran | 5 | 1 845 | 1 592 | 5 | 1 845 | 1 592 |
| 10. Warungasem | 4 | 1 306 | 1 099 | 4 | 1 306 | 1 099 |
| 11. Gapuro | 5 | 1 938 | 1 623 | 5 | 1 938 | 1 623 |
| 12. Kalibeluk | 10 | 3 531 | 2 809 | 10 | 3 531 | 2 809 |
| 13. Sawahjoho | 6 | 2 287 | 1 617 | 6 | 2 287 | 1 617 |
| 14. Candiareng | 7 | 2 335 | 1 797 | 7 | 2 335 | 1 797 |
| 15. Lebo | 8 | 2 746 | 2 301 | 8 | 2 746 | 2 301 |
| 16. Menguneng | 6 | 2 168 | 1 827 | 6 | 2 168 | 1 827 |
| 17. Terban | 5 | 1 824 | 1 469 | 5 | 1 824 | 1 469 |
| 18. Sijono | 3 | 988 | 868 | 3 | 988 | 868 |
| Jumlah | 110 | 37 630 | 30 284 | 110 | 37 630 | 30 284 |

Sumber : KPU Kabupaten Batang

Lanjutan Tabel 2.7

| Desa | DPRD Kabupaten | | | DPRD Provinsi | | |
|----------------|----------------|---------|--------------------|---------------|---------|--------------------|
| | TPS | Pemilih | Pengguna Hak Pilih | TPS | Pemilih | Pengguna Hak Pilih |
| (1) | (2) | (3) | (4) | (5) | (6) | (7) |
| 1. Pandansari | 9 | 2 810 | 2 142 | 9 | 2 810 | 2 142 |
| 2. Kaliwareng | 4 | 1 354 | 885 | 4 | 1 354 | 885 |
| 3. Pejambon | 3 | 1 155 | 888 | 3 | 1 155 | 888 |
| 4. Sariglagah | 3 | 797 | 674 | 3 | 797 | 674 |
| 5. Pesaren | 8 | 2 489 | 1 946 | 8 | 2 489 | 1 946 |
| 6. Sidorejo | 10 | 3 417 | 2 580 | 10 | 3 417 | 2 580 |
| 7. Cepagan | 6 | 2 302 | 1 837 | 6 | 2 302 | 1 837 |
| 8. Masin | 8 | 2 623 | 2 330 | 8 | 2 623 | 2 330 |
| 9. Banjiran | 5 | 1 845 | 1 592 | 5 | 1 845 | 1 592 |
| 10. Warungasem | 4 | 1 306 | 1 099 | 4 | 1 306 | 1 099 |
| 11. Gapuro | 5 | 1 938 | 1 623 | 5 | 1 938 | 1 623 |
| 12. Kalibeluk | 10 | 3 531 | 2 809 | 10 | 3 531 | 2 809 |
| 13. Sawahjoho | 6 | 2 287 | 1 617 | 6 | 2 287 | 1 617 |
| 14. Candiareng | 7 | 2 335 | 1 797 | 7 | 2 335 | 1 797 |
| 15. Lebo | 8 | 2 746 | 2 301 | 8 | 2 746 | 2 301 |
| 16. Menguneng | 6 | 2 168 | 1 827 | 6 | 2 168 | 1 827 |
| 17. Terban | 5 | 1 824 | 1 469 | 5 | 1 824 | 1 469 |
| 18. Sijono | 3 | 988 | 868 | 3 | 988 | 868 |
| Jumlah | 110 | 37 897 | 30 284 | 110 | 37 897 | 30 284 |

Sumber : KPU Kabupaten Batang



3

**PENDUDUK dan
KETENAGAKERJAAN**

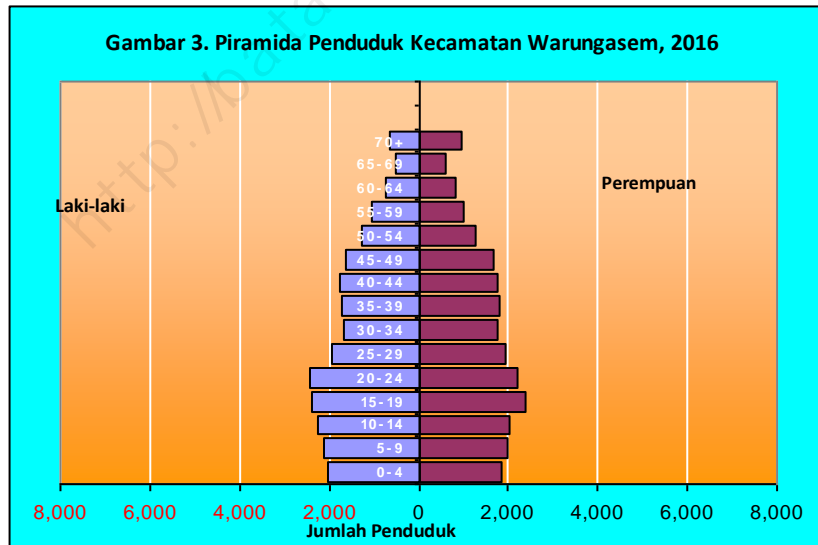
Kecamatan dalam angka 2017

BAB III PENDUDUK

Berdasarkan hasil proyeksi penduduk, jumlah penduduk Kecamatan Warungasem tahun 2016 adalah sebanyak 48.143 jiwa. Dari hasil proyeksi tersebut, diperoleh rasio jenis kelamin penduduk Kecamatan Warungasem di atas 100 yaitu sebesar 100,59. Hal ini menggambarkan bahwa jumlah penduduk laki-laki lebih banyak daripada jumlah penduduk perempuan

Sejalan dengan kenaikan jumlah penduduk maka kepadatan penduduk dalam kurun waktu dua tahun terakhir (2015–2016) cenderung mengalami kenaikan, pada tahun 2015 tercatat sebesar 2.040 jiwa/km², pada tahun dan pada tahun 2016 menjadi 2.043 jiwa/km². Jumlah penduduk yang terus bertambah setiap tahun tidak diimbangi dengan pemerataan penyebaran penduduk di tiap desa. Wilayah terpadat tercatat di Desa Warungasem sebanyak 9.648 jiwa/km² dan terjarang penduduknya adalah Desa Kaliwareng yaitu 895 jiwa/km².

Dari hasil laporan penduduk kecamatan, mutasi penduduk yang terjadi pada tahun 2016 di Kecamatan Warungasem menunjukkan bahwa mutasi yang menambah jumlah penduduk (jumlah kelahiran dan penduduk yang pindah datang) lebih besar dari mutasi yang mengurangi jumlah penduduk (kematian dan penduduk yang pindah pergi), sehingga jumlah penduduk menjadi bertambah dibanding tahun sebelumnya.



Tabel 3.1 Jumlah Penduduk Menurut Jenis Kelamin dan Sex Rasio
di Kecamatan Warungasem, 2016

| Desa | Penduduk (jiwa) | | | Sex Rasio | |
|---------------|-----------------|-----------|--------|-----------|--------|
| | Laki-laki | Perempuan | Jumlah | | |
| (1) | (2) | (3) | (4) | (5) | |
| 1 Pandansari | 1 732 | 1 760 | 3 492 | 98,41 | |
| 2 Kaliwareng | 910 | 899 | 1 809 | 101,22 | |
| 3 Pejambon | 728 | 763 | 1 491 | 95,41 | |
| 4 Sariglagah | 523 | 537 | 1 060 | 97,39 | |
| 5 Pesaren | 1 375 | 1 472 | 2 847 | 93,41 | |
| 6 Sidorejo | 2 085 | 2 046 | 4 131 | 101,91 | |
| 7 Cepagan | 1 426 | 1 451 | 2 877 | 98,28 | |
| 8 Masin | 1 890 | 1 979 | 3 869 | 95,50 | |
| 9 Banjiran | 1 017 | 1 027 | 2 044 | 99,03 | |
| 10 Warungasem | 950 | 946 | 1 896 | 100,42 | |
| 11 Gapuro | 1 242 | 1 302 | 2 544 | 95,39 | |
| 12 Kalibeluk | 2 063 | 2 098 | 4 161 | 98,33 | |
| 13 Sawahjoho | 1 434 | 1 436 | 2 870 | 99,86 | |
| 14 Candiareng | 1 675 | 1 654 | 3 329 | 101,27 | |
| 15 Lebo | 1 778 | 1 569 | 3 347 | 113,32 | |
| 16 Menguneng | 1 589 | 1 355 | 2 944 | 117,27 | |
| 17 Terban | 1 119 | 1 096 | 2 215 | 102,10 | |
| 18 Sijono | 606 | 611 | 1 217 | 99,18 | |
| Jumlah | 2016 | 24 142 | 24 001 | 48 143 | 100.59 |
| | 2015 | 24 087 | 23 957 | 48 044 | 100.54 |

Sumber : Proyeksi Penduduk Hasil SP2010

Tabel 3.2 Jumlah Penduduk Menurut Kelompok Umur dan Jenis Kelamin di Kecamatan Warungasem, 2016

| Kelompok Umur | Laki-laki | Perempuan | Jumlah | |
|---------------|-----------|-----------|--------|--------|
| (1) | (2) | (3) | (4) | |
| 0 - 4 | 2 011 | 1 870 | 3 881 | |
| 5 - 9 | 2 096 | 1 986 | 4 082 | |
| 10 - 14 | 2 271 | 2 024 | 4 295 | |
| 15 - 19 | 2 388 | 2 384 | 4 772 | |
| 20 - 24 | 2 430 | 2 193 | 4 623 | |
| 25 - 29 | 1 961 | 1 927 | 3 888 | |
| 30 - 34 | 1 665 | 1 747 | 3 412 | |
| 35 - 39 | 1 701 | 1 794 | 3 495 | |
| 40 - 44 | 1 754 | 1 774 | 3 528 | |
| 45 - 49 | 1 629 | 1 650 | 3 279 | |
| 50 - 54 | 1 264 | 1 264 | 2 528 | |
| 55 - 59 | 1 049 | 1 017 | 2 066 | |
| 60 - 64 | 745 | 826 | 1 571 | |
| 65 - 69 | 534 | 600 | 1 134 | |
| 70 + | 644 | 945 | 1 589 | |
| Jumlah | 2016 | 24 142 | 24 001 | 48 143 |
| | 2015 | 24 087 | 23 872 | 48 044 |

Sumber : Proyeksi Penduduk Hasil SP2010

Tabel 3.3 Jumlah Penduduk Menurut Kelompok Umur dan Desa
di Kecamatan Warungasem, 2016

| Desa | Kelompok Umur | | | | |
|---------------|---------------|-------|---------|---------|-------|
| | 0 - 4 | 5 - 9 | 10 - 14 | 15 - 19 | |
| (1) | (2) | (3) | (4) | (5) | |
| 1 Pandansari | 298 | 302 | 294 | 274 | |
| 2 Kaliwaring | 121 | 185 | 174 | 161 | |
| 3 Pejambon | 116 | 136 | 135 | 133 | |
| 4 Sariglagah | 62 | 85 | 87 | 103 | |
| 5 Pesaren | 259 | 248 | 276 | 249 | |
| 6 Sidorejo | 338 | 359 | 371 | 384 | |
| 7 Cepagan | 249 | 240 | 236 | 291 | |
| 8 Masin | 308 | 309 | 315 | 375 | |
| 9 Banjiran | 168 | 178 | 202 | 191 | |
| 10 Warungasem | 99 | 116 | 155 | 206 | |
| 11 Gapuro | 155 | 190 | 217 | 268 | |
| 12 Kalibeluk | 321 | 351 | 348 | 438 | |
| 13 Sawahjoho | 253 | 279 | 262 | 306 | |
| 14 Candiareng | 276 | 303 | 323 | 335 | |
| 15 Lebo | 306 | 282 | 322 | 349 | |
| 16 Menguneng | 256 | 238 | 261 | 345 | |
| 17 Terban | 184 | 188 | 215 | 247 | |
| 18 Sijono | 112 | 93 | 102 | 117 | |
| Jumlah | 2016 | 3 881 | 4 082 | 4 295 | 4 772 |
| | 2015 | 3 928 | 4 096 | 4 320 | 4 784 |

Sumber : Proyeksi Penduduk Hasil SP2010

Lanjutan Tabel 3.3

| Desa | Kelompok Umur | | | | |
|---------------|---------------|---------|---------|---------|-------|
| | 20 - 24 | 25 - 29 | 30 - 34 | 35 - 39 | |
| (1) | (6) | (7) | (8) | (9) | |
| 1 Pandansari | 347 | 286 | 225 | 263 | |
| 2 Kaliwareng | 161 | 141 | 103 | 147 | |
| 3 Pejambon | 152 | 128 | 109 | 98 | |
| 4 Sariglagah | 106 | 84 | 81 | 93 | |
| 5 Pesaren | 187 | 192 | 189 | 233 | |
| 6 Sidorejo | 355 | 343 | 316 | 322 | |
| 7 Cepagan | 259 | 225 | 221 | 202 | |
| 8 Masin | 382 | 350 | 320 | 251 | |
| 9 Banjiran | 181 | 149 | 142 | 160 | |
| 10 Warungasem | 216 | 161 | 115 | 111 | |
| 11 Gapuro | 277 | 217 | 169 | 182 | |
| 12 Kalibeluk | 408 | 342 | 343 | 339 | |
| 13 Sawahjoho | 279 | 211 | 198 | 227 | |
| 14 Candiareng | 342 | 236 | 232 | 227 | |
| 15 Lebo | 312 | 311 | 207 | 223 | |
| 16 Menguneng | 302 | 233 | 186 | 177 | |
| 17 Terban | 224 | 164 | 168 | 141 | |
| 18 Sijono | 133 | 115 | 88 | 99 | |
| Jumlah | 2016 | 4 623 | 3 888 | 3 412 | 3 495 |
| | 2015 | 4 571 | 3 879 | 3 467 | 3 528 |

Sumber : Proyeksi Penduduk Hasil SP2010

Lanjutan Tabel 3.3

| Desa | Kelompok Umur | | | |
|---------------|---------------|---------|---------|-------|
| | 40 - 44 | 45 - 49 | 50 - 54 | |
| (1) | (10) | (11) | (12) | |
| 1 Pandansari | 262 | 267 | 225 | |
| 2 Kaliwareng | 160 | 86 | 114 | |
| 3 Pejambon | 123 | 108 | 83 | |
| 4 Sariglagah | 99 | 69 | 64 | |
| 5 Pesaren | 277 | 157 | 146 | |
| 6 Sidorejo | 292 | 270 | 233 | |
| 7 Cepagan | 187 | 217 | 111 | |
| 8 Masin | 293 | 323 | 185 | |
| 9 Banjiran | 156 | 140 | 121 | |
| 10 Warungasem | 167 | 165 | 132 | |
| 11 Gapuro | 181 | 179 | 140 | |
| 12 Kalibeluk | 233 | 305 | 207 | |
| 13 Sawahjoho | 182 | 160 | 100 | |
| 14 Candiareng | 226 | 208 | 174 | |
| 15 Lebo | 242 | 238 | 132 | |
| 16 Menguneng | 214 | 185 | 174 | |
| 17 Terban | 163 | 137 | 117 | |
| 18 Sijono | 71 | 65 | 70 | |
| Jumlah | 2016 | 3 528 | 3 279 | 2 528 |
| | 2015 | 3 529 | 3 270 | 2 503 |

Sumber : Proyeksi Penduduk Hasil SP2010

Lanjutan Tabel 3.3

| Desa | Kelompok Umur | |
|---------------|---------------|--------|
| | 55 + | Jumlah |
| (1) | (13) | (14) |
| 1 Pandansari | 452 | 3 492 |
| 2 Kaliwareng | 255 | 1 809 |
| 3 Pejambon | 168 | 1 491 |
| 4 Sariglagah | 127 | 1 060 |
| 5 Pesaren | 431 | 2 847 |
| 6 Sidorejo | 545 | 4 131 |
| 7 Cepagan | 441 | 2 877 |
| 8 Masin | 457 | 3 869 |
| 9 Banjiran | 256 | 2 044 |
| 10 Warungasem | 253 | 1 896 |
| 11 Gapuro | 372 | 2 544 |
| 12 Kalibeluk | 523 | 4 161 |
| 13 Sawahjoho | 413 | 2 870 |
| 14 Candiareng | 449 | 3 329 |
| 15 Lebo | 423 | 3 347 |
| 16 Menguneng | 374 | 2 944 |
| 17 Terban | 266 | 2 215 |
| 18 Sijono | 155 | 1 217 |
| Jumlah | 2016 | 6 360 |
| | 2015 | 6 169 |

Sumber : Proyeksi Penduduk Hasil SP2010

Tabel 3.4 Jumlah Penduduk Menurut Status Kewarganegaraan
di Kecamatan Warungasem, 2016

| Desa | Status Kewarganegaraan (jiwa) | | | |
|---------------|-------------------------------|--------|--------|--------|
| | WNI | WNA | Jumlah | |
| (1) | (2) | (3) | (5) | |
| 1 Pandansari | 3 492 | - | 3 492 | |
| 2 Kaliwareng | 1 809 | - | 1 809 | |
| 3 Pejambon | 1 491 | - | 1 491 | |
| 4 Sariglagah | 1 060 | - | 1 060 | |
| 5 Pesaren | 2 847 | - | 2 847 | |
| 6 Sidorejo | 4 131 | - | 4 131 | |
| 7 Cepagan | 2 877 | - | 2 877 | |
| 8 Masin | 3 869 | - | 3 869 | |
| 9 Banjiran | 2 044 | - | 2 044 | |
| 10 Warungasem | 1 896 | - | 1 896 | |
| 11 Gapuro | 2 544 | - | 2 544 | |
| 12 Kalibeluk | 4 161 | - | 4 161 | |
| 13 Sawahjoho | 2 870 | - | 2 870 | |
| 14 Candiareng | 3 329 | - | 3 329 | |
| 15 Lebo | 3 347 | - | 3 347 | |
| 16 Menguneng | 2 944 | - | 2 944 | |
| 17 Terban | 2 215 | - | 2 215 | |
| 18 Sijono | 1 217 | - | 1 217 | |
| Jumlah | 2016 | 48 143 | - | 48 143 |
| | 2015 | 48 044 | - | 48 044 |

Sumber : Proyeksi Penduduk Hasil SP2010

Tabel 3.5 Kepadatan Penduduk per Hektar dan Kilometer Persegi di Kecamatan Warungasem, 2016

| Desa | Luas Desa | | Jumlah Penduduk | Kepadatan Penduduk | | |
|---------------|-----------|-----------------|-----------------|--------------------|---------------------|------|
| | Ha | Km ² | | per Ha | per Km ² | |
| (1) | (2) | (3) | (4) | (5) | (6) | |
| 1 Pandansari | 184,95 | 1,85 | 3 492 | 18,88 | 1,89 | |
| 2 Kaliwareng | 202,22 | 2,02 | 1 809 | 8,95 | 0,9. | |
| 3 Pejambon | 116,48 | 1,17 | 1 491 | 12,80 | 1,28 | |
| 4 Sariglagah | 103,16 | 1,03 | 1 060 | 10,28 | 1,038 | |
| 5 Pesaren | 181,27 | 1,81 | 2 847 | 15,71 | 1,57 | |
| 6 Sidorejo | 165,33 | 1,65 | 4 131 | 24,99 | 2,50 | |
| 7 Cepagan | 126,65 | 1,27 | 2 877 | 22,72 | 2,27 | |
| 8 Masin | 76,50 | 0,77 | 3 869 | 50,58 | 5,06 | |
| 9 Banjiran | 48,77 | 0,49 | 2 044 | 41,91 | 4,19 | |
| 10 Warungasem | 19,65 | 0,2 | 1 896 | 96,48 | 9,65 | |
| 11 Gapuro | 71,54 | 0,72 | 2 544 | 35,56 | 3,56 | |
| 12 Kalibeluk | 185,73 | 1,86 | 4 161 | 22,40 | 2,24 | |
| 13 Sawahjoho | 142,10 | 1,42 | 2 870 | 20,20 | 2,02 | |
| 14 Candiareng | 257,99 | 2,58 | 3 329 | 12,90 | 1,29 | |
| 15 Lebo | 220,93 | 2,21 | 3 347 | 15,15 | 1,52 | |
| 16 Menguneng | 77,93 | 0,78 | 2 944 | 37,78 | 3,78 | |
| 17 Terban | 86,53 | 0,87 | 2 215 | 25,60 | 2,56 | |
| 18 Sijono | 87,63 | 0,88 | 1 217 | 13,89 | 1,39 | |
| Jumlah | 2016 | 2 355,38 | 23,55 | 48 143 | 20,43 | 2,04 |
| | 2015 | 2 355,38 | 23,55 | 48 040 | 20,40 | 2,04 |

Sumber : Proyeksi Penduduk Hasil SP2010

Tabel 3.6 Jumlah Penduduk Menurut Pendidikan Tertinggi
di Kecamatan Warungasem, 2016

| Desa | Jenjang Pendidikan | | | |
|---------------|--------------------|--------------|--------|-------|
| | PT/DIV | Akademi/DIII | DI/DII | SLTA |
| (1) | (2) | (3) | (4) | (5) |
| 1 Pandansari | 28 | 16 | 9 | 252 |
| 2 Kaliwareng | 18 | 3 | 5 | 114 |
| 3 Pejambon | 6 | 3 | 8 | 84 |
| 4 Sariglagah | 7 | 2 | 11 | 75 |
| 5 Pesaren | 51 | 11 | 34 | 223 |
| 6 Sidorejo | 46 | 7 | 26 | 416 |
| 7 Cepagan | 42 | 14 | 23 | 315 |
| 8 Masin | 93 | 18 | 24 | 621 |
| 9 Banjiran | 23 | 22 | 15 | 266 |
| 10 Warungasem | 37 | 34 | 24 | 408 |
| 11 Gapuro | 51 | 31 | 13 | 476 |
| 12 Kalibeluk | 44 | 10 | 17 | 311 |
| 13 Sawahjoho | 26 | 14 | 19 | 312 |
| 14 Candiareng | 9 | 13 | 10 | 222 |
| 15 Lebo | 17 | 6 | 10 | 210 |
| 16 Menguneng | 26 | 9 | 4 | 240 |
| 17 Terban | 53 | 32 | 20 | 253 |
| 18 Sijono | 22 | 6 | 18 | 109 |
| Jumlah | 599 | 251 | 290 | 4 907 |

Sumber : Proyeksi Penduduk Hasil SP2010

Lanjutan Tabel 3.6

| Desa | Jenjang Pendidikan | | | Jumlah |
|---------------|--------------------|--------|--------------------|--------|
| | SMP | SD | Belum/Tdk Punya | |
| (1) | (2) | (3) | (4) | (5) |
| 1 Pandansari | 617 | 1 441 | 741 | 3 104 |
| 2 Kaliwreng | 356 | 717 | 412 | 1 625 |
| 3 Pejambon | 319 | 436 | 437 | 1 293 |
| 4 Sariglagah | 190 | 447 | 217 | 949 |
| 5 Pesaren | 519 | 1 083 | 591 | 2 512 |
| 6 Sidorejo | 762 | 1 458 | 990 | 3 705 |
| 7 Cepagan | 667 | 849 | 658 | 2 568 |
| 8 Masin | 880 | 1 103 | 787 | 3 526 |
| 9 Banjiran | 507 | 663 | 426 | 1 922 |
| 10 Warungasem | 487 | 516 | 210 | 1 716 |
| 11 Gapuro | 708 | 727 | 282 | 2 288 |
| 12 Kalibeluk | 901 | 1 485 | 1 009 | 3 777 |
| 13 Sawahjoho | 561 | 879 | 716 | 2 527 |
| 14 Candiareng | 646 | 1 116 | 959 | 2 975 |
| 15 Lebo | 511 | 1 251 | 1 003 | 3 008 |
| 16 Menguneng | 525 | 1 167 | 573 | 2 544 |
| 17 Terban | 402 | 712 | 520 | 1 992 |
| 18 Sijono | 215 | 504 | 182 | 1 056 |
| Jumlah | 9 773 | 16 554 | 10 713 | 43 087 |

Sumber : Proyeksi Penduduk Hasil SP2010

Tabel 3.7 Jumlah Penduduk Menurut Bidang Pekerjaan Utama di Kecamatan Warungasem, 2016

| Desa | Bidang Pekerjaan Utama | | | |
|---------------|------------------------|----------|-------------|-------|
| | Pertanian | Industri | Perdagangan | Jasa |
| (1) | (2) | (3) | (4) | (5) |
| 1 Pandansari | 466 | 357 | 390 | 113 |
| 2 Kaliwareng | 318 | 151 | 135 | 104 |
| 3 Pejambon | 157 | 166 | 116 | 122 |
| 4 Sariglagah | 146 | 187 | 49 | 60 |
| 5 Pesaren | 392 | 252 | 142 | 234 |
| 6 Sidorejo | 363 | 380 | 397 | 232 |
| 7 Cepagan | 191 | 366 | 343 | 204 |
| 8 Masin | 82 | 623 | 395 | 351 |
| 9 Banjiran | 14 | 363 | 297 | 214 |
| 10 Warungasem | 20 | 211 | 351 | 273 |
| 11 Gapuro | 16 | 345 | 428 | 177 |
| 12 Kalibeluk | 371 | 664 | 384 | 256 |
| 13 Sawahjoho | 196 | 386 | 315 | 151 |
| 14 Candiareng | 154 | 546 | 257 | 117 |
| 15 Lebo | 128 | 965 | 401 | 124 |
| 16 Menguneng | 81 | 538 | 239 | 146 |
| 17 Terban | 89 | 521 | 191 | 204 |
| 18 Sijono | 64 | 263 | 182 | 89 |
| Jumlah | 3 248 | 7 284 | 5 012 | 3 171 |

Sumber : Proyeksi Penduduk Hasil SP2010

Lanjutan Tabel 3.7

| Desa | Bidang Pekerjaan Utama | | |
|----------------|------------------------|---------|--------|
| | Angkutan | Lainnya | Jumlah |
| (1) | (2) | (3) | (4) |
| 1. Pandansari | 139 | 1 120 | 2 585 |
| 2. Kaliwareng | 44 | 569 | 1 321 |
| 3. Pejambon | 11 | 527 | 1 099 |
| 4. Sariglagah | 14 | 367 | 823 |
| 5. Pesaren | 33 | 999 | 2 052 |
| 6. Sidorejo | 90 | 1 584 | 3 046 |
| 7. Cepagan | 96 | 941 | 2 141 |
| 8. Masin | 32 | 1 438 | 2 921 |
| 9. Banjiran | 45 | 556 | 1 489 |
| 10. Warungasem | 30 | 635 | 1 520 |
| 11. Gapuro | 34 | 974 | 1 974 |
| 12. Kalibeluk | 65 | 1 383 | 3 123 |
| 13. Sawahjoho | 34 | 983 | 2 065 |
| 14. Candiareng | 47 | 1 292 | 2 413 |
| 15. Lebo | 31 | 775 | 2 424 |
| 16. Menguneng | 62 | 1 112 | 2 178 |
| 17. Terban | 67 | 547 | 1 619 |
| 18. Sijono | 15 | 294 | 907 |
| Jumlah | 889 | 16 096 | 35 700 |

Sumber : Proyeksi Penduduk Hasil SP2010

<http://batangkab.bps.go.id>



4

SOSIAL

Kecamatan dalam angka 2017

BAB IV SOSIAL

Peningkatan pendidikan merupakan faktor terpenting dalam pembangunan di Indonesia. Baik dilihat dari sudut pandang penduduk sebagai obyek pembangunan maupun sebagai subyek pembangunan. Keberhasilan pembangunan di suatu daerah dapat ditengarai salah satunya dengan tingginya tingkat pendidikan penduduknya. Tentunya hal ini tidak lepas dari sarana pendidikan yang tersedia di daerah tersebut.

Dibawah naungan Dinas Pendidikan, jumlah sekolah SD sebanyak 23, dengan jumlah guru 225 orang dan murid 3380 ; sekolah SMP sebanyak 3, dengan jumlah guru 72 orang dan murid 1383 ; sekolah SMK sebanyak 1, dengan jumlah guru 50 orang dan murid 835.

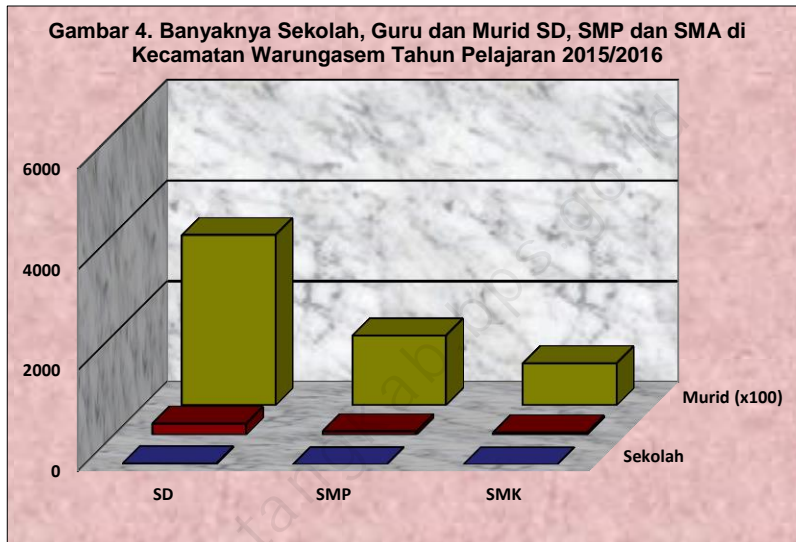
Sedangkan dibawah naungan Kementerian Agama, jumlah sekolah MI sebanyak 9, dengan jumlah guru 93 orang dan murid 1582 ; sekolah MTs sebanyak 2, dengan jumlah guru 45 orang dan murid 650 ; sekolah MA sebanyak 1, dengan jumlah guru 18 orang dan murid 116.

Masih berkaitan dengan penduduk sebagai subyek dan obyek pembangunan, kesehatan merupakan salah satu faktor yang perlu diperhatikan oleh semua pihak, baik masyarakat umum maupun pemerintah. Peran pemerintah dalam masalah pembangunan kesehatan masyarakat disini salah satunya adalah sebagai penyedia fasilitas kesehatan beserta tenaga kesehatannya. Ketersediaan dan kemudahan memperoleh fasilitas kesehatan berdampak pada semakin mudahnya masyarakat mendapatkan pelayanan medis secara lebih baik.

Sarana kesehatan yang ada antara lain, puskesmas non perawatan 1 unit, puskesmas pembantu 3 unit, posyandu 75 unit, praktek dokter perseorangan 5 unit dan apotik 2 unit. Sedangkan tenaga kesehatan yang ada antara lain, perawat 47 orang, bidan 34 orang.

Kesadaran akan pentingnya KB masyarakat Kecamatan Warungasem pada tahun 2016 menunjukkan adanya peningkatan. Hal ini ditunjukkan dengan bertambahnya jumlah peserta KB aktif dari 7.380 pada tahun 2015 menjadi 7.667 peserta pada tahun 2016. Tren metode kontrasepsi yang digunakan secara umum tidak mengalami perubahan. Metode kontrasepsi yang bersifat tidak permanen diminati oleh lebih banyak peserta KB aktif dari

pada Metode Kontrasepsi Jangka Panjang (MKJP) Lebih spesifik metode suntik merupakan metode kontrasepsi yang paling banyak digunakan, sementara MOP pesertanya paling sedikit



Tabel 4.1 Banyaknya Sekolah Taman Kanak-kanak dan Raudhatul Athfal di Kecamatan Warungasem Tahun Pelajaran 2016/2017

| Desa | TK | | RA | |
|---------------|--------|--------|--------|--------|
| | Negeri | Swasta | Negeri | Swasta |
| (1) | (2) | (3) | (4) | (5) |
| 1 Pandansari | - | 1 | - | - |
| 2 Kaliwareng | - | 1 | - | - |
| 3 Pejambon | - | 1 | - | - |
| 4 Sariglagah | - | 1 | - | - |
| 5 Pesaren | - | 2 | - | - |
| 6 Sidorejo | - | - | - | 1 |
| 7 Cepagan | - | 1 | - | - |
| 8 Masin | - | - | - | 1 |
| 9 Banjiran | - | 1 | - | 1 |
| 10 Warungasem | - | - | - | 1 |
| 11 Gapuro | - | - | - | 1 |
| 12 Kalibeluk | - | - | - | 1 |
| 13 Sawahjoho | - | 1 | - | - |
| 14 Candiareng | - | 1 | - | - |
| 15 Lebo | - | 1 | - | - |
| 16 Menguneng | - | - | - | 1 |
| 17 Terban | - | - | - | 1 |
| 18 Sijono | - | - | - | 1 |
| Jumlah | - | 11 | - | 9 |

Sumber : Dinas Pendidikan dan Kebudayaan Kabupaten Batang

Tabel 4.2 Banyaknya Sekolah Dasar dan Madrasah Ibtidaiyah di Kecamatan Warungasem Tahun Pelajaran 2016/2017

| Desa | SD | | MI | |
|---------------|--------|--------|--------|--------|
| | Negeri | Swasta | Negeri | Swasta |
| (1) | (2) | (3) | (4) | (5) |
| 1 Pandansari | 1 | - | - | - |
| 2 Kaliwareng | 1 | - | - | - |
| 3 Pejambon | 1 | - | - | - |
| 4 Sariglagah | 1 | - | - | - |
| 5 Pesaren | 2 | - | - | - |
| 6 Sidorejo | 2 | - | - | 1 |
| 7 Cepagan | 2 | - | - | - |
| 8 Masin | - | - | - | 2 |
| 9 Banjiran | 1 | - | - | - |
| 10 Warungasem | 1 | - | - | 1 |
| 11 Gapuro | - | - | - | 1 |
| 12 Kalibeluk | 2 | - | - | 1 |
| 13 Sawahjoho | 2 | - | - | - |
| 14 Candiareng | 1 | - | - | 1 |
| 15 Lebo | 2 | - | - | - |
| 16 Menguneng | 2 | - | - | - |
| 17 Terban | 1 | - | - | 1 |
| 18 Sijono | 1 | - | - | 1 |
| Jumlah | 23 | - | - | 9 |

Sumber : Dinas Pendidikan dan Kebudayaan Kabupaten Batang

Tabel 4.3 Banyaknya Sekolah Menengah Pertama dan Madrasah Tsanawiyah di Kecamatan Warungasem Tahun Pelajaran 2016/2017

| Desa | SMP | | SMP Terbuka | | MTs | |
|---------------|--------|--------|-------------|--------|--------|--------|
| | Negeri | Swasta | Negeri | Swasta | Negeri | Swasta |
| (1) | (2) | (3) | (4) | (5) | (6) | (7) |
| 1 Pandansari | - | - | - | - | - | - |
| 2 Kaliwareng | - | - | - | - | - | - |
| 3 Pejambon | - | - | - | - | - | - |
| 4 Sariglagah | 1 | - | - | - | - | - |
| 5 Pesaren | - | - | - | - | - | - |
| 6 Sidorejo | - | - | - | - | - | - |
| 7 Cepagan | 1 | - | - | - | - | - |
| 8 Masin | - | - | - | - | - | 1 |
| 9 Banjiran | - | - | - | - | - | - |
| 10 Warungasem | - | - | - | - | - | 1 |
| 11 Gapuro | - | - | - | - | - | - |
| 12 Kalibeluk | 1 | - | - | - | - | - |
| 13 Sawahjoho | - | - | - | - | - | - |
| 14 Candiareng | - | - | - | - | - | - |
| 15 Lebo | - | - | - | - | - | - |
| 16 Menguneng | - | - | - | - | - | - |
| 17 Terban | - | - | - | - | - | - |
| 18 Sijono | - | - | - | - | - | - |
| Jumlah | 3 | - | - | - | - | 2 |

Sumber : Dinas Pendidikan dan Kebudayaan Kabupaten Batang

Tabel 4.4 Banyaknya Sekolah Menengah Atas, Kejuruan dan Madrasah Aliyah di Kecamatan Warungasem Tahun Pelajaran 2016/2017

| Desa | SMA | | SMK | | MA | |
|---------------|--------|--------|--------|--------|--------|--------|
| | Negeri | Swasta | Negeri | Swasta | Negeri | Swasta |
| (1) | (2) | (3) | (4) | (5) | (6) | (7) |
| 1 Pandansari | - | - | - | - | - | - |
| 2 Kaliwareng | - | - | - | - | - | - |
| 3 Pejambon | - | - | - | - | - | - |
| 4 Sariglagah | - | - | - | - | - | - |
| 5 Pesaren | - | - | - | - | - | - |
| 6 Sidorejo | - | - | - | - | - | - |
| 7 Cepagan | - | - | - | - | - | - |
| 8 Masin | - | - | - | - | - | 1 |
| 9 Banjiran | - | - | - | - | - | - |
| 10 Warungasem | - | - | - | - | - | - |
| 11 Gapuro | - | - | - | - | - | - |
| 12 Kalibeluk | - | - | 1 | - | - | - |
| 13 Sawahjoho | - | - | - | - | - | - |
| 14 Candiareng | - | - | - | - | - | - |
| 15 Lebo | - | - | - | - | - | - |
| 16 Menguneng | - | - | - | - | - | - |
| 17 Terban | - | - | - | - | - | - |
| 18 Sijono | - | - | - | - | - | - |
| Jumlah | - | - | 1 | - | - | 1 |

Sumber : Dinas Pendidikan dan Kebudayaan Kabupaten Batang

Tabel 4.5 Banyaknya Murid Taman Kanak-kanak dan Raudhatul Athfal di Kecamatan Warungasem Tahun Pelajaran 2016/2017

| Desa | TK | | RA | |
|---------------|--------|--------|--------|--------|
| | Negeri | Swasta | Negeri | Swasta |
| (1) | (2) | (3) | (4) | (5) |
| 1 Pandansari | - | 96 | - | - |
| 2 Kaliwareng | - | 49 | - | - |
| 3 Pejambon | - | 60 | - | - |
| 4 Sariglagah | - | 33 | - | - |
| 5 Pesaren | - | 111 | - | - |
| 6 Sidorejo | - | - | - | 137 |
| 7 Cepagan | - | 61 | - | - |
| 8 Masin | - | - | - | 96 |
| 9 Banjiran | - | 47 | - | 40 |
| 10 Warungasem | - | - | - | 69 |
| 11 Gapuro | - | - | - | 147 |
| 12 Kalibeluk | - | - | - | 111 |
| 13 Sawahjoho | - | 58 | - | - |
| 14 Candiareng | - | 74 | - | - |
| 15 Lebo | - | 136 | - | - |
| 16 Menguneng | - | - | - | 138 |
| 17 Terban | - | - | - | 61 |
| 18 Sijono | - | - | - | 55 |
| Jumlah | - | 725 | - | 854 |

Sumber : Dinas Pendidikan dan Kebudayaan Kabupaten Batang

Tabel 4.6 Banyaknya Murid Sekolah Dasar dan Madrasah Ibtidaiyah di Kecamatan Warungasem Tahun Pelajaran 2016/2017

| Desa | SD | | MI | |
|---------------|--------|--------|--------|--------|
| | Negeri | Swasta | Negeri | Swasta |
| (1) | (2) | (3) | (4) | (5) |
| 1 Pandansari | 338 | - | - | - |
| 2 Kaliwareng | 181 | - | - | - |
| 3 Pejambon | 160 | - | - | - |
| 4 Sariglagah | 95 | - | - | - |
| 5 Pesaren | 295 | - | - | - |
| 6 Sidorejo | 204 | - | - | 256 |
| 7 Cepagan | 330 | - | - | - |
| 8 Masin | - | - | - | 292 |
| 9 Banjiran | 105 | - | - | - |
| 10 Warungasem | 67 | - | - | 228 |
| 11 Gapuro | - | - | - | 299 |
| 12 Kalibeluk | 196 | - | - | 228 |
| 13 Sawahjoho | 302 | - | - | - |
| 14 Candiareng | 175 | - | - | 119 |
| 15 Lebo | 401 | - | - | - |
| 16 Menguneng | 375 | - | - | - |
| 17 Terban | 122 | - | - | 69 |
| 18 Sijono | 34 | - | - | 91 |
| Jumlah | 3 380 | - | - | 1 582 |

Sumber : Dinas Pendidikan dan Kebudayaan Kabupaten Batang

Tabel 4.7 Banyaknya Murid Sekolah Menengah Pertama dan Madrasah Tsanawiyah di Kecamatan Warungasem Tahun Pelajaran 2016/2017

| Desa | SMP | | SMP Terbuka | | MTs | |
|---------------|--------|--------|-------------|--------|--------|--------|
| | Negeri | Swasta | Negeri | Swasta | Negeri | Swasta |
| (1) | (2) | (3) | (4) | (5) | (6) | (7) |
| 1 Pandansari | - | - | - | - | - | - |
| 2 Kaliwareng | - | - | - | - | - | - |
| 3 Pejambon | - | - | - | - | - | - |
| 4 Sariglagah | 226 | - | - | - | - | - |
| 5 Pesaren | - | - | - | - | - | - |
| 6 Sidorejo | - | - | - | - | - | - |
| 7 Cepagan | 700 | - | - | - | - | - |
| 8 Masin | - | - | - | - | - | 265 |
| 9 Banjiran | - | - | - | - | - | - |
| 10 Warungasem | - | - | - | - | - | 385 |
| 11 Gapuro | - | - | - | - | - | - |
| 12 Kalibeluk | 457 | - | - | - | - | - |
| 13 Sawahjoho | - | - | - | - | - | - |
| 14 Candiareng | - | - | - | - | - | - |
| 15 Lebo | - | - | - | - | - | - |
| 16 Menguneng | - | - | - | - | - | - |
| 17 Terban | - | - | - | - | - | - |
| 18 Sijono | - | - | - | - | - | - |
| Jumlah | 1 383 | - | - | - | - | 650 |

Sumber : Dinas Pendidikan dan Kebudayaan Kabupaten Batang

Tabel 4.8 Banyaknya Murid Sekolah Menengah Atas, Kejuruan dan Madrasah Aliyah di Kecamatan Warungasem Tahun Pelajaran 2016/2017

| Desa | SMA | | SMK | | MA | |
|---------------|--------|--------|--------|--------|--------|--------|
| | Negeri | Swasta | Negeri | Swasta | Negeri | Swasta |
| (1) | (2) | (3) | (4) | (5) | (6) | (7) |
| 1 Pandansari | - | - | - | - | - | - |
| 2 Kaliwareng | - | - | - | - | - | - |
| 3 Pejambon | - | - | - | - | - | - |
| 4 Sariglagah | - | - | - | - | - | - |
| 5 Pesaren | - | - | - | - | - | - |
| 6 Sidorejo | - | - | - | - | - | - |
| 7 Cepagan | - | - | - | - | - | - |
| 8 Masin | - | - | - | - | - | 116 |
| 9 Banjiran | - | - | - | - | - | - |
| 10 Warungasem | - | - | - | - | - | - |
| 11 Gapuro | - | - | - | - | - | - |
| 12 Kalibeluk | - | - | 835 | - | - | - |
| 13 Sawahjoho | - | - | - | - | - | - |
| 14 Candiareng | - | - | - | - | - | - |
| 15 Lebo | - | - | - | - | - | - |
| 16 Menguneng | - | - | - | - | - | - |
| 17 Terban | - | - | - | - | - | - |
| 18 Sijono | - | - | - | - | - | - |
| Jumlah | - | - | 835 | - | - | 116 |

Sumber : Dinas Pendidikan dan Kebudayaan Kabupaten Batang

Tabel 4.9 Banyaknya Guru Taman Kanak-kanak dan Raudhatul Athfal di Kecamatan Warungasem Tahun Pelajaran 2016/2017

| Desa | TK | | RA | |
|---------------|-----|---------|-----|---------|
| | PNS | Non PNS | PNS | Non PNS |
| (1) | (2) | (3) | (4) | (5) |
| 1 Pandansari | - | 6 | - | - |
| 2 Kaliwareng | 1 | 2 | - | - |
| 3 Pejambon | - | 5 | - | - |
| 4 Sariglagah | - | 3 | - | - |
| 5 Pesaren | - | 8 | - | - |
| 6 Sidorejo | - | - | - | 6 |
| 7 Cepagan | 2 | 3 | - | - |
| 8 Masin | - | - | - | 6 |
| 9 Banjiran | 1 | 3 | - | 4 |
| 10 Warungasem | - | - | 1 | 4 |
| 11 Gapuro | - | - | 1 | 9 |
| 12 Kalibeluk | - | - | 1 | 5 |
| 13 Sawahjoho | - | 3 | - | - |
| 14 Candiareng | 1 | 3 | - | - |
| 15 Lebo | - | 7 | - | - |
| 16 Menguneng | - | - | - | 8 |
| 17 Terban | - | - | - | 4 |
| 18 Sijono | - | - | - | 4 |
| Jumlah | 5 | 44 | 3 | 50 |

Sumber : Dinas Pendidikan dan Kebudayaan Kabupaten Batang

Tabel 4.10 Banyaknya Guru Sekolah Dasar dan Madrasah Ibtidaiyah di Kecamatan Warungasem Tahun Pelajaran 2016/2017

| Desa | SD | | MI | |
|---------------|-----|---------|-----|---------|
| | PNS | Non PNS | PNS | Non PNS |
| (1) | (2) | (3) | (4) | (5) |
| 1 Pandansari | 12 | 7 | - | - |
| 2 Kaliwareng | 5 | 3 | - | - |
| 3 Pejambon | 5 | 3 | - | - |
| 4 Sariglagah | 4 | 4 | - | - |
| 5 Pesaren | 14 | 7 | - | - |
| 6 Sidorejo | 12 | 9 | 4 | 10 |
| 7 Cepagan | 11 | 7 | - | - |
| 8 Masin | - | - | 7 | 9 |
| 9 Banjiran | 7 | 3 | - | - |
| 10 Warungasem | 9 | 2 | 4 | 9 |
| 11 Gapuro | - | - | 9 | 5 |
| 12 Kalibeluk | 11 | 6 | 5 | 6 |
| 13 Sawahjoho | 12 | 6 | - | - |
| 14 Candiareng | 5 | 4 | 4 | 4 |
| 15 Lebo | 13 | 8 | - | - |
| 16 Menguneng | 12 | 7 | - | - |
| 17 Terban | 5 | 4 | 3 | 6 |
| 18 Sijono | 4 | 4 | 3 | 5 |
| Jumlah | 141 | 84 | 39 | 54 |

Sumber : Dinas Pendidikan dan Kebudayaan Kabupaten Batang

Tabel 4.11 Banyaknya Guru Sekolah Menengah Pertama dan Madrasah Tsanawiyah di Kecamatan Warungasem Tahun Pelajaran 2016/2017

| Desa | SMP | | SMP Terbuka | | MTs | |
|---------------|-----|---------|-------------|---------|-----|---------|
| | PNS | Non PNS | PNS | Non PNS | PNS | Non PNS |
| (1) | (2) | (3) | (4) | (5) | (6) | (7) |
| 1 Pandansari | - | - | - | - | - | - |
| 2 Kaliwareng | - | - | - | - | - | - |
| 3 Pejambon | - | - | - | - | - | - |
| 4 Sariglagah | 13 | 1 | - | - | - | - |
| 5 Pesaren | - | - | - | - | - | - |
| 6 Sidorejo | - | - | - | - | - | - |
| 7 Cepagan | 28 | 5 | - | - | - | - |
| 8 Masin | - | - | - | - | 4 | 20 |
| 9 Banjiran | - | - | - | - | - | - |
| 10 Warungasem | - | - | - | - | 1 | 20 |
| 11 Gapuro | - | - | - | - | - | - |
| 12 Kalibeluk | 19 | 6 | - | - | - | - |
| 13 Sawahjoho | - | - | - | - | - | - |
| 14 Candiareng | - | - | - | - | - | - |
| 15 Lebo | - | - | - | - | - | - |
| 16 Menguneng | - | - | - | - | - | - |
| 17 Terban | - | - | - | - | - | - |
| 18 Sijono | - | - | - | - | - | - |
| Jumlah | 60 | 12 | - | - | 5 | 40 |

Sumber : Dinas Pendidikan dan Kebudayaan Kabupaten Batang

Tabel 4.12 Banyaknya Guru Sekolah Menengah Atas, Kejuruan dan Madrasah Aliyah di Kecamatan Warungasem Tahun Pelajaran 2016/2017

| Desa | SMA | | SMK | | MA | |
|---------------|-----|---------|-----|---------|-----|---------|
| | PNS | Non PNS | PNS | Non PNS | PNS | Non PNS |
| (1) | (2) | (3) | (4) | (5) | (6) | (7) |
| 1 Pandansari | - | - | - | - | - | - |
| 2 Kaliwareng | - | - | - | - | - | - |
| 3 Pejambon | - | - | - | - | - | - |
| 4 Sariglagah | - | - | - | - | - | - |
| 5 Pesaren | - | - | - | - | - | - |
| 6 Sidorejo | - | - | - | - | - | - |
| 7 Cepagan | - | - | - | - | - | - |
| 8 Masin | - | - | - | - | - | 18 |
| 9 Banjiran | - | - | - | - | - | - |
| 10 Warungasem | - | - | - | - | - | - |
| 11 Gapuro | - | - | - | - | - | - |
| 12 Kalibeluk | - | - | 17 | 33 | - | - |
| 13 Sawahjoho | - | - | - | - | - | - |
| 14 Candiareng | - | - | - | - | - | - |
| 15 Lebo | - | - | - | - | - | - |
| 16 Menguneng | - | - | - | - | - | - |
| 17 Terban | - | - | - | - | - | - |
| 18 Sijono | - | - | - | - | - | - |
| Jumlah | - | - | 17 | 33 | - | 18 |

Sumber : Dinas Pendidikan dan Kebudayaan Kabupaten Batang

Tabel 4.13 Jumlah Penduduk Menurut Agama di Kecamatan Warungasem, 2016

| Desa | Islam | Kristen/ Protestan | Katolik | Hindu | Budha | Jumlah |
|---------------|--------|-----------------------|---------|-------|-------|--------|
| (1) | (2) | (3) | (4) | (5) | (6) | (7) |
| 1 Pandansari | 3 492 | - | - | - | - | 3 492 |
| 2 Kaliwareng | 1 805 | 4 | - | - | - | 1 809 |
| 3 Pejambon | 1 491 | - | - | - | - | 1 491 |
| 4 Sariglagah | 1 060 | - | - | - | - | 1 060 |
| 5 Pesaren | 2 844 | - | 3 | - | - | 2 847 |
| 6 Sidorejo | 4 131 | - | - | - | - | 4 131 |
| 7 Cepagan | 2 874 | 1 | 2 | - | - | 2 877 |
| 8 Masin | 3 869 | - | - | - | - | 3 869 |
| 9 Banjiran | 2 044 | - | - | - | - | 2 044 |
| 10 Warungasem | 1 886 | - | 1- | - | - | 1 896 |
| 11 Gapuro | 2 544 | - | - | - | - | 2 544 |
| 12 Kalibeluk | 4 161 | - | - | - | - | 4 161 |
| 13 Sawahjoho | 2 869 | 1 | - | - | - | 2 870 |
| 14 Candiareng | 3 329 | - | - | - | - | 3 329 |
| 15 Lebo | 3 347 | - | - | - | - | 3 347 |
| 16 Menguneng | 2 944 | - | - | - | - | 2 944 |
| 17 Terban | 2 208 | 4 | 3 | - | - | 2 215 |
| 18 Sijono | 1 217 | - | - | - | - | 1 217 |
| Jumlah | 48 115 | 10 | 18 | - | - | 48 143 |

Sumber : Proyeksi Penduduk Hasil SP2010

Tabel 4.14 Jumlah Tempat Ibadah di Kecamatan Warungasem, 2016

| | Desa | Masjid | Mushola | Gereja | Pura | Vihara | Jumlah |
|----|------------|--------|---------|--------|------|--------|--------|
| | (1) | (2) | (3) | (4) | (5) | (6) | (7) |
| 1 | Pandansari | 3 | 13 | - | - | - | 16 |
| 2 | Kaliwareng | 1 | 9 | - | - | - | 10 |
| 3 | Pejambon | 1 | 7 | - | - | - | 8 |
| 4 | Sariglagah | 1 | 5 | - | - | - | 6 |
| 5 | Pesaren | 2 | 10 | - | - | - | 12 |
| 6 | Sidorejo | 3 | 14 | - | - | - | 17 |
| 7 | Cepagan | 1 | 8 | - | - | - | 9 |
| 8 | Masin | 1 | 7 | - | - | - | 8 |
| 9 | Banjiran | 1 | 7 | - | - | - | 8 |
| 10 | Warungasem | 1 | 6 | - | - | - | 7 |
| 11 | Gapuro | 1 | 8 | - | - | - | 9 |
| 12 | Kalibeluk | 1 | 15 | - | - | - | 16 |
| 13 | Sawahjoho | 1 | 11 | - | - | - | 12 |
| 14 | Candiareng | 3 | 12 | - | - | - | 15 |
| 15 | Lebo | 1 | 15 | - | - | - | 16 |
| 16 | Menguneng | 1 | 15 | - | - | - | 16 |
| 17 | Terban | 1 | 9 | - | - | - | 10 |
| 18 | Sijono | 1 | 5 | - | - | - | 6 |
| | Jumlah | 25 | 176 | - | - | - | 201 |

Sumber : KUA Kecamatan Warungasem

Tabel 4.15 Jumlah Nikah, Talak, Cerai dan Rujuk di Kecamatan Warungasem, 2016

| Desa | Nikah | Talak | Cerai | Rujuk |
|---------------|-------|-------|-------|-------|
| (1) | (2) | (3) | (4) | (5) |
| 1 Pandansari | 44 | - | - | - |
| 2 Kaliwareng | 13 | - | - | - |
| 3 Pejambon | 15 | - | - | - |
| 4 Sariglagah | 11 | - | - | - |
| 5 Pesaren | 33 | - | - | - |
| 6 Sidorejo | 50 | - | - | - |
| 7 Cepagan | 26 | - | - | - |
| 8 Masin | 26 | - | - | - |
| 9 Banjiran | 32 | - | - | - |
| 10 Warungasem | 15 | - | - | - |
| 11 Gapuro | 23 | - | - | - |
| 12 Kalibeluk | 35 | - | - | - |
| 13 Sawahjoho | 26 | - | - | - |
| 14 Candiareng | 31 | - | - | - |
| 15 Lebo | 33 | - | - | - |
| 16 Menguneng | 30 | - | - | - |
| 17 Terban | 18 | - | - | - |
| 18 Sijono | 12 | - | - | - |
| Jumlah | 473 | - | - | - |

Sumber : KUA Kecamatan Warungasem

Tabel 4.16 Banyaknya Nikah Menurut Bulan di Kecamatan Warungasem, 2016

| | Bulan | Nikah |
|----|-----------|-------|
| | (1) | (2) |
| 1 | Januari | 63 |
| 2 | Pebruari | 26 |
| 3 | Maret | 37 |
| 4 | April | 34 |
| 5 | Mei | 46 |
| 6 | Juni | 6 |
| 7 | Juli | 74 |
| 8 | Agustus | 31 |
| 9 | September | 86 |
| 10 | Oktober | 5 |
| 11 | Nopember | 12 |
| 12 | Desember | 53 |
| | Jumlah | 473 |

Sumber : KUA Kecamatan Warungasem

Tabel 4.17 Jumlah Jemaah Haji Menurut Jenis Kelamin
di Kecamatan Warungasem, 2016

| Desa | Laki-laki | Perempuan | Jumlah |
|---------------|-----------|-----------|--------|
| (1) | (2) | (3) | (4) |
| 1 Pandansari | 3 | 4 | 7 |
| 2 Kaliwareng | - | - | - |
| 3 Pejambon | - | - | - |
| 4 Sariglagah | - | - | - |
| 5 Pesaren | 2 | 2 | 4 |
| 6 Sidorejo | 5 | 4 | 9 |
| 7 Cepagan | 3 | 2 | 5 |
| 8 Masin | - | - | - |
| 9 Banjiran | 1 | 2 | 3 |
| 10 Warungasem | 4 | 2 | 6 |
| 11 Gapuro | 3 | 4 | 7 |
| 12 Kalibeluk | 3 | 3 | 6 |
| 13 Sawahjoho | 1 | 1 | 2 |
| 14 Candiareng | 1 | 1 | 2 |
| 15 Lebo | - | - | - |
| 16 Menguneng | 3 | 1 | 4 |
| 17 Terban | - | - | - |
| 18 Sijono | 2 | 2 | 4 |
| Jumlah | 31 | 28 | 59 |

Sumber : KUA Kecamatan Warungasem

Tabel 4.18 Banyaknya Posyandu Menurut Strata di Kecamatan Warungasem, 2016

| Desa | Pratama | Madya | Purnama | Mandiri | Jumlah |
|---------------|---------|-------|---------|---------|--------|
| (1) | (2) | (3) | (4) | (5) | (6) |
| 1 Pandansari | - | 7 | - | - | 7 |
| 2 Kaliwareng | - | 3 | - | - | 3 |
| 3 Pejambon | - | 2 | - | - | 2 |
| 4 Sariglagah | - | 2 | 1 | - | 3 |
| 5 Pesaren | - | 7 | 1 | - | 8 |
| 6 Sidorejo | - | 2 | 2 | - | 4 |
| 7 Cepagan | - | 5 | - | - | 5 |
| 8 Masin | - | 5 | - | - | 5 |
| 9 Banjiran | - | 5 | - | - | 5 |
| 10 Warungasem | - | 2 | - | - | 2 |
| 11 Gapuro | - | 3 | - | - | 3 |
| 12 Kalibeluk | - | 4 | 1 | - | 5 |
| 13 Sawahjoho | - | 2 | 3 | 1 | 6 |
| 14 Candiareng | - | 4 | 1 | - | 5 |
| 15 Lebo | - | 3 | - | - | 3 |
| 16 Menguneng | - | 4 | - | - | 4 |
| 17 Terban | - | 2 | 1 | - | 3 |
| 18 Sijono | - | 1 | 1 | - | 2 |
| Jumlah | - | 63 | 11 | 1 | 75 |

Sumber : Puskesmas Kecamatan Warungasem

Tabel 4.19 Banyaknya Upaya Kesehatan Bersumberdaya Masyarakat (UKBM)
di Kecamatan Warungasem, 2016

| Desa | Poskesdes | Polindes | Posbindu |
|---------------|-----------|----------|----------|
| (1) | (2) | (3) | (4) |
| 1 Pandansari | 1 | - | - |
| 2 Kaliwareng | 1 | - | - |
| 3 Pejambon | 1 | - | - |
| 4 Sariलगlah | 1 | - | - |
| 5 Pesaren | - | - | - |
| 6 Sidorejo | 1 | - | - |
| 7 Cepagan | 1 | - | - |
| 8 Masin | 1 | - | - |
| 9 Banjiran | 1 | - | - |
| 10 Warungasem | 1 | - | - |
| 11 Gapuro | 1 | - | - |
| 12 Kalibeluk | 1 | - | - |
| 13 Sawahjoho | 1 | - | - |
| 14 Candiareng | 1 | - | - |
| 15 Lebo | 1 | - | - |
| 16 Menguneng | 1 | - | - |
| 17 Terban | - | - | - |
| 18 Sijono | 1 | - | - |
| Jumlah | 16 | - | - |

Sumber : Puskesmas Kecamatan Warungasem

Tabel 4.20 Jumlah Bidan Desa di Kecamatan Warungasem, 2016

| Desa | Penugasan | Praktik | Jumlah |
|---------------|-----------|---------|--------|
| (1) | (2) | (3) | (4) |
| 1 Pandansari | 1 | 2 | 3 |
| 2 Kaliwareng | 1 | - | 1 |
| 3 Pejambon | 1 | - | 1 |
| 4 Sariलगlah | 1 | - | 1 |
| 5 Pesaren | 1 | 1 | 2 |
| 6 Sidorejo | 1 | - | 1 |
| 7 Cepagan | 1 | 1 | 2 |
| 8 Masin | 1 | - | 1 |
| 9 Banjiran | 1 | - | 1 |
| 10 Warungasem | 1 | 2 | 3 |
| 11 Gapuro | 1 | 1 | 2 |
| 12 Kalibeluk | 1 | - | 1 |
| 13 Sawahjoho | 1 | - | 1 |
| 14 Candiareng | 1 | 1 | 2 |
| 15 Lebo | 1 | - | 1 |
| 16 Menguneng | 1 | - | 1 |
| 17 Terban | 1 | - | 1 |
| 18 Sijono | 1 | - | 1 |
| Jumlah | 18 | 8 | 26 |

Sumber : Puskesmas Kecamatan Warungasem

Tabel 4.21 Jumlah Tenaga Medis dan Tenaga Keperawatan Menurut Fasilitas Kesehatan Puskesmas, 2016

| Nama Puskesmas / Rincian | | Tahun 2016 |
|---------------------------------------|-----------------------|------------|
| (1) | | (2) |
| Puskesmas Kecamatan Warungasem | | |
| A. Tenaga Medis | Dokter Spesialis | - |
| | Dokter Umum | 2 |
| | Dokter Gigi | - |
| | Dokter Gigi Spesialis | - |
| B. Tenaga Keperawatan | Bidan | 25 |
| | Perawat | 7 |
| | Perawat Gigi | 1 |
| | Asisten Apotek | 1 |

Sumber : Puskesmas Kecamatan Warungasem

Tabel 4.22 Jumlah Pengunjung Rawat Jalan Puskesmas Warungasem Menurut Bulan, 2016

| Bulan | Mandiri | BPJS | Lainnya | Jumlah |
|-------------|---------|--------|---------|--------|
| (1) | (2) | (3) | (4) | (5) |
| 1 Januari | 248 | 1 894 | 587 | 2 729 |
| 2 Februari | 198 | 1 673 | 608 | 2 479 |
| 3 Maret | 135 | 1 584 | 549 | 2 268 |
| 4 April | 204 | 1 637 | 574 | 2 415 |
| 5 Mei | 218 | 1 708 | 586 | 2 512 |
| 6 Juni | 164 | 1 690 | 621 | 2 475 |
| 7 Juli | 232 | 1 618 | 652 | 2 502 |
| 8 Agustus | 164 | 1 784 | 589 | 2 537 |
| 9 September | 187 | 1 566 | 563 | 2 316 |
| 10 Oktober | 219 | 1 709 | 665 | 2 593 |
| 11 Nopember | 187 | 1 677 | 571 | 2 435 |
| 12 Desember | 209 | 1 528 | 658 | 2 395 |
| Jumlah | 2 365 | 20 068 | 72 23 | 29 656 |

Sumber : Puskesmas Kecamatan Warungasem

Tabel 4.23 Jumlah Pengunjung Rawat Inap Puskesmas Kecamatan Warungasem Menurut Bulan, 2016

| Bulan | Mandiri | BPJS | Lainnya | Jumlah |
|-------------|---------|------|---------|--------|
| (1) | (2) | (3) | (4) | (5) |
| 1 Januari | - | - | - | - |
| 2 Februari | - | - | - | - |
| 3 Maret | - | - | - | - |
| 4 April | - | - | - | - |
| 5 Mei | - | - | - | - |
| 6 Juni | - | - | - | - |
| 7 Juli | - | - | - | - |
| 8 Agustus | - | - | - | - |
| 9 September | - | - | - | - |
| 10 Oktober | - | - | - | - |
| 11 Nopember | - | - | - | - |
| 12 Desember | - | - | - | - |
| Jumlah | - | - | - | - |

Sumber : Puskesmas Kecamatan Warungasem

Tabel 4.24 Banyaknya Akseptor KB Mandiri
Menurut Kontrasepsi di Kecamatan Warungasem, 2016

| Desa | Jenis Kontrasepsi | | | | |
|---------------|-------------------|-----|-----|--------|--------|
| | IUD | MOP | MOW | Implan | Suntik |
| (1) | (2) | (3) | (4) | (5) | (6) |
| 1 Pandansari | 3 | - | 24 | - | 359 |
| 2 Kaliwareng | - | - | 3 | - | 120 |
| 3 Pejambon | 2 | - | 3 | - | 133 |
| 4 Sariglagah | - | - | 1 | - | 105 |
| 5 Pesaren | 7 | - | 6 | - | 278 |
| 6 Sidorejo | 3 | - | 11 | - | 317 |
| 7 Cepagan | 4 | - | 11 | - | 252 |
| 8 Masin | 13 | - | 7 | - | 258 |
| 9 Banjiran | 2 | - | 13 | - | 118 |
| 10 Warungasem | 2 | 1 | 8 | - | 116 |
| 11 Gapuro | 1 | - | 14 | - | 167 |
| 12 Kalibeluk | 11 | - | 16 | - | 358 |
| 13 Sawahjoho | 3 | - | 8 | - | 281 |
| 14 Candiareng | 3 | - | 11 | - | 361 |
| 15 Lebo | 2 | - | 8 | - | 322 |
| 16 Menguneng | 5 | - | 13 | - | 168 |
| 17 Terban | 1 | - | 6 | - | 124 |
| 18 Sijono | 1 | - | 2 | - | 110 |
| Jumlah | 81 | 1 | 164 | - | 3 947 |

Sumber : Balai Penyuluh KB Kecamatan Warungasem

Lanjutan Tabel 4.24

| Desa | Jenis Kontrasepsi | | | PUS | Persentase (%) |
|---------------|-------------------|--------|--------|-------|----------------|
| | Pil | Kondom | Jumlah | | |
| (1) | (2) | (3) | (4) | (5) | (6) |
| 1 Pandansari | 17 | 6 | 409 | 758 | 54,90 |
| 2 Kaliwreng | 5 | 3 | 131 | 346 | 37,80 |
| 3 Pejambon | 16 | - | 154 | 342 | 45,00 |
| 4 Sariglagah | 14 | 2 | 122 | 258 | 47,30 |
| 5 Pesaren | 27 | 3 | 321 | 609 | 52,70 |
| 6 Sidorejo | 34 | 7 | 372 | 838 | 44,40 |
| 7 Cepagan | 16 | 7 | 290 | 604 | 48,00 |
| 8 Masin | 20 | 6 | 304 | 601 | 50,50 |
| 9 Banjiran | 9 | 1 | 143 | 364 | 39,30 |
| 10 Warungasem | 14 | 14 | 155 | 314 | 49,40 |
| 11 Gapuro | 4 | 5 | 200 | 405 | 49,40 |
| 12 Kalibeluk | 32 | 6 | 423 | 903 | 46,80 |
| 13 Sawahjoho | 26 | 6 | 324 | 642 | 50,50 |
| 14 Candiareng | 4 | 2 | 381 | 669 | 57,00 |
| 15 Lebo | 29 | 5 | 366 | 730 | 50,10 |
| 16 Menguneng | 12 | 5 | 203 | 564 | 36,00 |
| 17 Terban | 13 | 7 | 160 | 472 | 33,90 |
| 18 Sijono | 9 | 4 | 126 | 291 | 43,30 |
| Jumlah | 301 | 89 | 4 584 | 9 710 | 47,20 |

Sumber : Balai Penyuluh KB Kecamatan Warungasem

Tabel 4.25 Banyaknya Akseptor KB Tidak Mandiri Menurut Kontrasepsi di Kecamatan Warungasem, 2016

| Desa | Jenis Kontrasepsi | | | | |
|---------------|-------------------|-----|-----|--------|--------|
| | IUD | MOP | MOW | Implan | Suntik |
| (1) | (2) | (3) | (4) | (5) | (6) |
| 1 Pandansari | 24 | 8 | 22 | 21 | 25 |
| 2 Kaliwareng | 9 | 11 | 16 | 29 | 28 |
| 3 Pejambon | 16 | 6 | 9 | 39 | 23 |
| 4 Sariglagah | 6 | 5 | 9 | 32 | 9 |
| 5 Pesaren | 16 | 1 | 30 | 33 | 36 |
| 6 Sidorejo | 23 | 20 | 24 | 22 | 63 |
| 7 Cepagan | 19 | 7 | 17 | 14 | 31 |
| 8 Masin | 35 | 10 | 17 | 11 | 29 |
| 9 Banjiran | 15 | 3 | 10 | 14 | 29 |
| 10 Warungasem | 27 | - | 6 | 7 | 21 |
| 11 Gapuro | 36 | 1 | 19 | 18 | 18 |
| 12 Kalibeluk | 44 | 2 | 17 | 83 | 69 |
| 13 Sawahjoho | 20 | 2 | 22 | 25 | 45 |
| 14 Candiareng | 31 | 11 | 21 | 52 | 22 |
| 15 Lebo | 23 | 2 | 19 | 50 | 87 |
| 16 Menguneng | 43 | 7 | 17 | 82 | 37 |
| 17 Terban | 29 | 1 | 6 | 73 | 31 |
| 18 Sijono | 15 | 4 | 3 | 20 | 41 |
| Jumlah | 431 | 101 | 284 | 625 | 644 |

Sumber : Balai Penyuluh KB Kecamatan Warungasem

Lanjutan Tabel 4.25

| Desa | Jenis Kontrasepsi | | | PUS | Persentase (%) |
|---------------|-------------------|--------|--------|-------|----------------|
| | Pil | Kondom | Jumlah | | |
| (1) | (2) | (3) | (4) | (5) | (6) |
| 1 Pandansari | 83 | 9 | 192 | 758 | 25,30 |
| 2 Kaliwreng | 28 | 14 | 135 | 346 | 39,00 |
| 3 Pejambon | 20 | 2 | 115 | 342 | 33,60 |
| 4 Sariglagah | 15 | 1 | 77 | 258 | 29,80 |
| 5 Pesaren | 37 | 15 | 168 | 609 | 27,60 |
| 6 Sidorejo | 100 | 34 | 286 | 838 | 34,10 |
| 7 Cepagan | 72 | 28 | 188 | 604 | 31,10 |
| 8 Masin | 55 | 20 | 177 | 601 | 29,50 |
| 9 Banjiran | 36 | 24 | 131 | 364 | 36,00 |
| 10 Warungasem | 21 | 12 | 94 | 314 | 29,90 |
| 11 Gapuro | 2 | 15 | 109 | 405 | 26,90 |
| 12 Kalibeluk | 53 | 28 | 296 | 903 | 32,80 |
| 13 Sawahjoho | 43 | 16 | 173 | 642 | 26,90 |
| 14 Candiareng | 16 | - | 153 | 669 | 22,90 |
| 15 Lebo | 29 | 15 | 225 | 730 | 30,80 |
| 16 Menguneng | 43 | 18 | 247 | 564 | 43,80 |
| 17 Terban | 59 | 14 | 213 | 472 | 45,10 |
| 18 Sijono | 21 | - | 104 | 291 | 35,70 |
| Jumlah | 733 | 265 | 3 083 | 9 710 | 31,80 |

Sumber : Balai Penyuluh KB Kecamatan Warungasem

Tabel 4.26 Banyaknya Pasangan Usia Subur (PUS) Bukan Peserta KB Menurut Desa di Kecamatan Warungasem, 2016

| Desa | Hamil | Tdak Hamil | Jumlah |
|---------------|-------|------------|--------|
| (1) | (2) | (3) | (4) |
| 1 Pandansari | 29 | 128 | 157 |
| 2 Kaliwareng | 19 | 61 | 80 |
| 3 Pejambon | 4 | 69 | 73 |
| 4 Sariglagah | 5 | 54 | 59 |
| 5 Pesaren | 18 | 102 | 120 |
| 6 Sidorejo | 24 | 156 | 180 |
| 7 Cepagan | 21 | 105 | 126 |
| 8 Masin | 16 | 104 | 120 |
| 9 Banjiran | 14 | 76 | 90 |
| 10 Warungasem | 14 | 51 | 65 |
| 11 Gapuro | 22 | 74 | 96 |
| 12 Kalibeluk | 18 | 166 | 184 |
| 13 Sawahjoho | 24 | 121 | 145 |
| 14 Candiareng | 19 | 116 | 135 |
| 15 Lebo | 28 | 111 | 139 |
| 16 Menguneng | 22 | 92 | 114 |
| 17 Terban | 15 | 84 | 99 |
| 18 Sijono | 12 | 49 | 61 |
| Jumlah | 324 | 1 719 | 2 043 |

Sumber : Balai Penyuluh KB Kecamatan Warungasem

Tabel 4.27 Perkembangan Tahapan Keluarga Sejahtera di Kecamatan Warungasem, 2016

| Desa | Jumlah Keluarga | Tahapan Keluarga Sejahtera | | | |
|---------------|-----------------|----------------------------|------------|-------------|------------|
| | | Pra Sejahtera | Persen (%) | Sejahtera I | Persen (%) |
| (1) | (2) | (3) | (4) | (5) | (6) |
| 1 Pandansari | 1 192 | 62 | 5.2 | 353 | 29.6 |
| 2 Kaliwareng | 540 | 207 | 38.3 | 217 | 40.2 |
| 3 Pejambon | 461 | 105 | 22.8 | 181 | 39.3 |
| 4 Sariglagah | 355 | 30 | 8.5 | 159 | 44.8 |
| 5 Pesaren | 952 | 217 | 22.8 | 369 | 38.8 |
| 6 Sidorejo | 1 124 | 347 | 30.9 | 217 | 19.3 |
| 7 Cepagan | 848 | 39 | 4.6 | 464 | 54.7 |
| 8 Masin | 965 | 92 | 9.5 | 95 | 9.8 |
| 9 Banjiran | 663 | 307 | 46.3 | 210 | 31.7 |
| 10 Warungasem | 592 | 74 | 12.5 | 92 | 15.5 |
| 11 Gapuro | 700 | 32 | 4.6 | 123 | 17.6 |
| 12 Kalibeluk | 1442 | 191 | 13.2 | 947 | 65.7 |
| 13 Sawahjoho | 911 | 55 | 6.0 | 628 | 68.9 |
| 14 Candiareng | 959 | 325 | 33.9 | 127 | 13.2 |
| 15 Lebo | 1 085 | 516 | 47.6 | 433 | 39.9 |
| 16 Menguneng | 864 | 275 | 31.8 | 326 | 37.7 |
| 17 Terban | 701 | 178 | 25.4 | 197 | 28.1 |
| 18 Sijono | 426 | 70 | 16.4 | 125 | 29.3 |
| Jumlah | 14 780 | 3 122 | 21,1 | 5 263 | 35,6 |

Sumber : Balai Penyuluh KB Kecamatan Warungasem

Lanjutan Tabel 4.27

| Desa | Tahapan Keluarga Sejahtera | |
|---------------|----------------------------|------------|
| | Sejahtera II,III,III+ | Persen (%) |
| (1) | (7) | (8) |
| 1 Pandansari | 777 | 65.2 |
| 2 Kaliwareng | 116 | 21.5 |
| 3 Pejambon | 175 | 38.0 |
| 4 Sariglagah | 166 | 46.8 |
| 5 Pesaren | 366 | 38.4 |
| 6 Sidorejo | 560 | 49.8 |
| 7 Cepagan | 345 | 40.7 |
| 8 Masin | 778 | 80.6 |
| 9 Banjiran | 146 | 22.0 |
| 10 Warungasem | 426 | 72.0 |
| 11 Gapuro | 545 | 77.9 |
| 12 Kalibeluk | 304 | 21.1 |
| 13 Sawahjoho | 228 | 25.0 |
| 14 Candiareng | 507 | 52.9 |
| 15 Lebo | 136 | 12.5 |
| 16 Menguneng | 263 | 30.4 |
| 17 Terban | 326 | 46.5 |
| 18 Sijono | 231 | 54.2 |
| Jumlah | 6 393 | 43,3 |

Sumber : Balai Penyuluh KB Kecamatan Warungasem

Tabel 4.28 Sarana Olahraga Menurut Jenisnya di Kecamatan Warungasem, 2016

| | Desa | Sepakbola | Futsal | Kolam Renang | Badminton | Bola Basket | Bola Voli |
|----|------------|-----------|--------|--------------|-----------|-------------|-----------|
| | (1) | (2) | (3) | (4) | (5) | (6) | (7) |
| 1 | Pandansari | 1 | - | - | 5 | - | 1 |
| 2 | Kaliwareng | 1 | - | - | 1 | - | 1 |
| 3 | Pejambon | 1 | - | - | 3 | - | 1 |
| 4 | Sariglagah | 1 | - | - | 1 | 1 | 1 |
| 5 | Pesaren | 1 | - | - | 3 | - | 1 |
| 6 | Sidorejo | 1 | - | - | 1 | - | 1 |
| 7 | Cepagan | 1 | - | - | 1 | 1 | 1 |
| 8 | Masin | 1 | - | - | 1 | - | 1 |
| 9 | Banjiran | 1 | - | - | 2 | - | - |
| 10 | Warungasem | - | - | - | 1 | - | 1 |
| 11 | Gapuro | - | - | - | 1 | - | - |
| 12 | Kalibeluk | 1 | - | - | 1 | 1 | 1 |
| 13 | Sawahjoho | 1 | - | - | 1 | - | 1 |
| 14 | Candiareng | 1 | - | - | 1 | - | 1 |
| 15 | Lebo | 1 | - | - | 3 | - | 1 |
| 16 | Menguneng | 1 | - | - | 3 | - | - |
| 17 | Terban | 1 | - | - | 1 | - | 1 |
| 18 | Sijono | 1 | - | - | 1 | - | 1 |
| | Jumlah | 16 | - | - | 31 | 3 | 15 |

Sumber : Laporan Desa



5

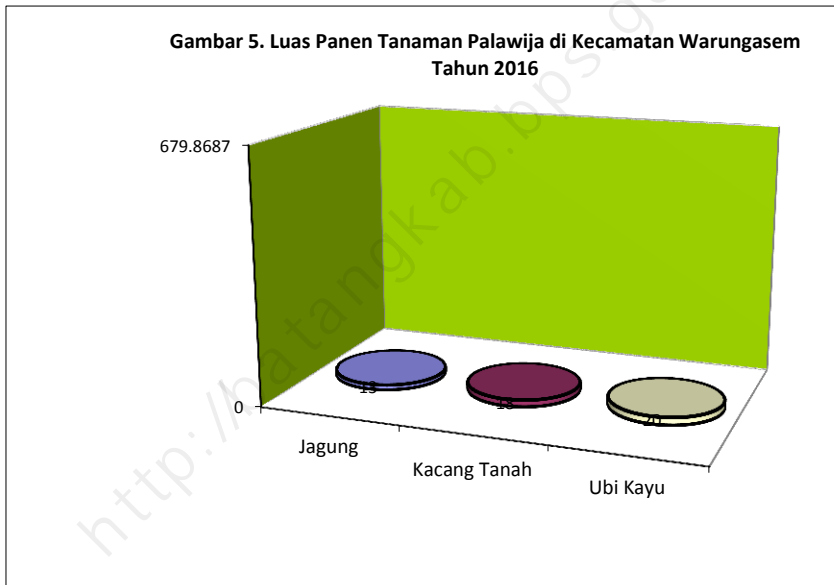
PERTANIAN

Kecamatan dalam angka 2017

BAB V PERTANIAN

Dalam upaya peningkatan produktivitas tanaman pertanian, maka pemerintah daerah mengadakan Sekolah Lapang Pengelolaan Tanaman Terpadu (SLPTT),serta upaya-upaya lainnya dalam rangka mewujudkan program Pemerintah menuju swasembada pangan.

Pada tahun 2016 di wilayah Kecamatan Warungasem Luas panen areal tanaman padi mencapai 2 846 ha, jagung 13 ha, kacang tanah 18 ha dan ubi kayu 20 ha.



Tabel 5.1 Laporan Luas Tanaman Padi di Kecamatan Warungasem, 2016

| Bulan | Luas Areal (Ha) | | | | |
|-------------|------------------------------|----------|----------|------------|---------------------|
| | Tanaman Awal Bulan Yang Lalu | Panen | Tanam | Puso/Rusak | Tanaman Akhir Bulan |
| (1) | (2) | (3) | (4) | (5) | (6) |
| 1 Januari | 485,00 | 31,30 | 657,50 | - | 1 126,00 |
| 2 Pebruari | 1 126,00 | 62,50 | 62,50 | - | 1 126,00 |
| 3 Maret | 1 126,00 | 388,80 | 128,00 | - | 859,00 |
| 4 April | 859,00 | 657,50 | 2,00 | - | 188,00 |
| 5 Mei | 188,00 | 53,70 | 156,30 | - | 293,00 |
| 6 Juni | 293,00 | 128,00 | 846,00 | - | 1 028,00 |
| 7 Juli | 1 028,00 | 2,00 | 42,00 | - | 1 069,00 |
| 8 Agustus | 1 069,00 | 156,30 | 34,20 | - | 944,00 |
| 9 September | 944,00 | 846,00 | 378,10 | - | 465,00 |
| 10 Oktober | 465,00 | 42,00 | 191,50 | - | 618,00 |
| 11 Nopember | 618,00 | 34,20 | 250,10 | - | 839,00 |
| 12 Desember | 839,00 | 378,10 | 333,10 | - | 793,00 |
| Jumlah | xx | 2 780,40 | 3 081,30 | - | xx |

Sumber : SIMTP 2016

Tabel 5.2 Laporan Luas Tanaman Palawija Jagung di Kecamatan Warungasem, 2016

| Bulan | Luas Areal (Ha) | | | | |
|-------------|------------------------------|-------|-------|------------|---------------------|
| | Tanaman Awal Bulan Yang Lalu | Panen | Tanam | Puso/Rusak | Tanaman Akhir Bulan |
| (1) | (2) | (3) | (4) | (5) | (6) |
| 1 Januari | 4,00 | 3,90 | 4,90 | - | 5,00 |
| 2 Pebruari | 5,00 | - | - | - | 5,00 |
| 3 Maret | 5,00 | - | - | - | 5,00 |
| 4 April | 5,00 | 4,90 | - | - | - |
| 5 Mei | - | - | 3,90 | - | 4,00 |
| 6 Juni | 4,00 | - | - | - | 4,00 |
| 7 Juli | 4,00 | - | - | - | 4,00 |
| 8 Agustus | 4,00 | 3,90 | - | - | - |
| 9 September | - | - | - | - | - |
| 10 Oktober | - | - | - | - | - |
| 11 Nopember | - | - | - | - | - |
| 12 Desember | - | - | - | - | - |
| Jumlah | xx | 12,70 | 8,80 | - | xx |

Sumber : SIMTP 2016

Tabel 5.3 Laporan Luas Tanaman Palawija Kedelai di Kecamatan Warungasem, 2016

| Bulan | Luas Areal (Ha) | | | | |
|-------------|------------------------------|-------|-------|------------|---------------------|
| | Tanaman Awal Bulan Yang Lalu | Panen | Tanam | Puso/Rusak | Tanaman Akhir Bulan |
| (1) | (2) | (3) | (4) | (5) | (6) |
| 1 Januari | - | - | - | - | - |
| 2 Pebruari | - | - | - | - | - |
| 3 Maret | - | - | - | - | - |
| 4 April | - | - | - | - | - |
| 5 Mei | - | - | - | - | - |
| 6 Juni | - | - | - | - | - |
| 7 Juli | - | - | - | - | - |
| 8 Agustus | - | - | - | - | - |
| 9 September | - | - | - | - | - |
| 10 Oktober | - | - | - | - | - |
| 11 Nopember | - | - | - | - | - |
| 12 Desember | - | - | - | - | - |

Sumber : SIMTP 2016

Tabel 5.4 Laporan Luas Tanaman Palawija Kacang Tanah
di Kecamatan Warungasem, 2016

| Bulan | Luas Areal (Ha) | | | | |
|-------------|------------------------------------|-------|-------|----------------|------------------------|
| | Tanaman Awal Bulan Yang Lalu | Panen | Tanam | Puso/ Rusak | Tanaman Akhir Bulan |
| (1) | (2) | (3) | (4) | (5) | (6) |
| 1 Januari | 5,00 | - | - | - | 5,00 |
| 2 Pebruari | 5,00 | - | - | - | 5,00 |
| 3 Maret | 5,00 | 4,90 | - | - | - |
| 4 April | - | - | 3,90 | - | 4,00 |
| 5 Mei | 4,00 | - | - | - | 4,00 |
| 6 Juni | 4,00 | - | 2,90 | - | 7,00 |
| 7 Juli | 7,00 | - | - | - | 7,00 |
| 8 Agustus | 7,00 | - | - | - | 7,00 |
| 9 September | 7,00 | 6,80 | 5,90 | - | 6,00 |
| 10 Oktober | 6,00 | - | - | - | 6,00 |
| 11 Nopember | 6,00 | - | - | - | 6,00 |
| 12 Desember | 6,00 | 5,90 | - | - | - |
| Jumlah | xx | 17,60 | 12,70 | - | xx |

Sumber : SIMTP 2016

Tabel 5.5 Laporan Luas Tanaman Palawija Ubikayu/Singkong di Kecamatan Warungasem, 2016

| Bulan | Luas Areal (Ha) | | | | |
|-------------|------------------------------|-------|-------|------------|---------------------|
| | Tanaman Awal Bulan Yang Lalu | Panen | Tanam | Puso/Rusak | Tanaman Akhir Bulan |
| (1) | (2) | (3) | (4) | (5) | (6) |
| 1 Januari | 5,00 | - | 11,00 | - | 16,00 |
| 2 Pebruari | 16,00 | - | - | - | 16,00 |
| 3 Maret | 16,00 | - | 11,00 | - | 27,00 |
| 4 April | 27,00 | - | - | - | 27,00 |
| 5 Mei | 27,00 | - | 3,90 | - | 31,00 |
| 6 Juni | 31,00 | - | 2,90 | - | 34,00 |
| 7 Juli | 34,00 | 11,00 | - | - | 23,00 |
| 8 Agustus | 23,00 | - | - | - | 23,00 |
| 9 September | 23,00 | - | - | - | 23,00 |
| 10 Oktober | 23,00 | 5,00 | - | - | 18,00 |
| 11 Nopember | 18,00 | - | - | - | 18,00 |
| 12 Desember | 18,00 | 3,90 | - | - | 14,00 |
| Jumlah | xx | 19,90 | 28,80 | - | xx |

Sumber : SIMTP 2016

Tabel 5.6 Laporan Luas Tanaman Palawija Ubi Jalar/Ketela Rambat di Kecamatan Warungasem, 2016

| Bulan | Luas Areal (Ha) | | | | |
|-------------|------------------------------|-------|-------|------------|---------------------|
| | Tanaman Awal Bulan Yang Lalu | Panen | Tanam | Puso/Rusak | Tanaman Akhir Bulan |
| (1) | (2) | (3) | (4) | (5) | (6) |
| 1 Januari | - | - | - | - | - |
| 2 Pebruari | - | - | - | - | - |
| 3 Maret | - | - | - | - | - |
| 4 April | - | - | - | - | - |
| 5 Mei | - | - | - | - | - |
| 6 Juni | - | - | - | - | - |
| 7 Juli | - | - | - | - | - |
| 8 Agustus | - | - | - | - | - |
| 9 September | - | - | - | - | - |
| 10 Oktober | - | - | - | - | - |
| 11 Nopember | - | - | - | - | - |
| 12 Desember | - | - | - | - | - |

Sumber : SIMTP 2016

Tabel 5.7 Laporan Luas Tanaman Palawija Kacang Hijau
di Kecamatan Warungasem, 2016

| Bulan | Luas Areal (Ha) | | | | |
|-------------|------------------------------------|-------|-------|----------------|------------------------|
| | Tanaman Awal Bulan Yang Lalu | Panen | Tanam | Puso/ Rusak | Tanaman Akhir Bulan |
| (1) | (2) | (3) | (4) | (5) | (6) |
| 1 Januari | - | - | - | - | - |
| 2 Pebruari | - | - | - | - | - |
| 3 Maret | - | - | - | - | - |
| 4 April | - | - | - | - | - |
| 5 Mei | - | - | - | - | - |
| 6 Juni | - | - | - | - | - |
| 7 Juli | - | - | - | - | - |
| 8 Agustus | - | - | - | - | - |
| 9 September | - | - | - | - | - |
| 10 Oktober | - | - | - | - | - |
| 11 Nopember | - | - | - | - | - |
| 12 Desember | - | - | - | - | - |

Sumber : SIMTP 2016



6


TRANSPORTASI dan KEUANGAN

Kecamatan dalam angka 2017

BAB VI PEREKONOMIAN DAN KEUANGAN

Di bidang perekonomian, Kecamatan Warungasem memiliki 2 pasar yang cukup ramai yang dapat memenuhi kebutuhan masyarakat desa Di wilayah Kecamatan Warungasem dan sekitarnya, selain itu juga banyak terdapat warung/toko/kios sebagai sarana lapangan usaha penduduknya kemudian juga ada sarana perekonomian lainnya seperti KUD, Koperasi Simpan Pinjam serta lainnya.

Di bidang keuangan besarnya penerimaan Alokasi Dana Desa (ADD) pada tahun 2016 mengalami peningkatan dibandingkan dengan tahun 2015. Untuk realisasi PBB akhir Tahun 2016, di Kecamatan Warungasem juga mengalami kemajuan yang sangat baik dengan tidak ada yang menunggak.



Tabel 6.1 Jumlah Sarana Ekonomi di Kecamatan Warungasem, 2016

| Desa | Sarana Ekonomi | | | |
|---------------|----------------|-----|------------|-----|
| | Pasar Umum | KUD | Bank / BKK | ATM |
| (1) | (2) | (3) | (4) | (5) |
| 1 Pandansari | 1 | 1 | - | 1 |
| 2 Kaliwareng | - | - | - | - |
| 3 Pejambon | - | - | - | - |
| 4 Sariglagah | - | - | - | - |
| 5 Pesaren | - | - | - | - |
| 6 Sidorejo | - | - | - | - |
| 7 Cepagan | - | - | - | - |
| 8 Masin | - | - | - | - |
| 9 Banjiran | - | - | 1 | - |
| 10 Warungasem | 1 | - | 1 | 1 |
| 11 Gapuro | - | 1 | - | - |
| 12 Kalibeluk | - | - | - | - |
| 13 Sawahjoho | - | - | - | - |
| 14 Candiareng | - | - | - | - |
| 15 Lebo | - | - | - | - |
| 16 Menguneng | - | - | - | - |
| 17 Terban | - | - | - | - |
| 18 Sijono | - | - | - | - |
| Jumlah | 2 | 2 | 2 | 2 |

Sumber : Laporan Desa

Tabel 6.2 Target dan Realisasi Penerimaan Pajak Bumi Bangunan (PBB)
di Kecamatan Warungasem, 2016

| Desa | Baku 2016 | | Penerimaan | |
|---------------|-------------|-------|----------------|-------|
| | Baku (Rp) | SPPT | Realisasi (Rp) | SPPT |
| (1) | (2) | (3) | (4) | (5) |
| 1 Pandansari | 61 238 149 | 1 329 | 61 234 149 | 1.329 |
| 2 Kaliwareng | 53 749 680 | 1 323 | 53 749 680 | 1.323 |
| 3 Pejambon | 32 523 021 | 1 057 | 32 523 021 | 1.057 |
| 4 Sariglagah | 32 775 854 | 840 | 32 775 854 | 840 |
| 5 Pesaren | 65 924 585 | 1 852 | 65 924 585 | 1.852 |
| 6 Sidorejo | 46 495 729 | 1 534 | 46 495 729 | 1.534 |
| 7 Cepagan | 50 354 730 | 1 224 | 50 354 730 | 1.224 |
| 8 Masin | 45 142 711 | 955 | 45 142 711 | 955 |
| 9 Banjiran | 30 963 053 | 710 | 30 963 053 | 710 |
| 10 Warungasem | 26 624 473 | 500 | 26 624 473 | 500 |
| 11 Gapuro | 42 985 335 | 843 | 42 985 335 | 843 |
| 12 Kalibeluk | 83 495 914 | 2 483 | 83 495 914 | 2.483 |
| 13 Sawahjoho | 41 182 988 | 1 343 | 41 182 988 | 1.343 |
| 14 Candiareng | 60 895 484 | 2 019 | 60 895 484 | 2.019 |
| 15 Lebo | 50 909 110 | 1 982 | 50 909 110 | 1.982 |
| 16 Menguneng | 40 118 953 | 1 138 | 40 118 953 | 1.138 |
| 17 Terban | 61 959 777 | 961 | 61 959 777 | 961 |
| 18 Sijono | 29 078 872 | 806 | 29 078 872 | 806 |
| Jumlah | 856 418 418 | 9 974 | 856 418 418 | 9 974 |

Sumber : Kantor Kecamatan

Tabel 6.3 Jumlah Alokasi Dana Desa (ADD) dan Dana Desa (DD) Menurut Desa di Kecamatan Warungasem, 2016

| Desa | Alokasi Dana Desa (Rp) | Dana Desa (Rp) |
|---------------|------------------------|----------------|
| (1) | (2) | (3) |
| 1 Pandansari | 317 986 100 | 609 310 000 |
| 2 Kaliwaring | 329 141 400 | 598 866 000 |
| 3 Pejambon | 261 645 300 | 587 664 000 |
| 4 Sariglagah | 274 537 300 | 581 742 000 |
| 5 Pesaren | 372 040 100 | 607 476 000 |
| 6 Sidorejo | 330 425 800 | 607 546 000 |
| 7 Cepagan | 332 055 400 | 601 523 000 |
| 8 Masin | 284 068 000 | 594 451 000 |
| 9 Banjiran | 261 209 200 | 586 588 000 |
| 10 Warungasem | 271 141 700 | 578 783 000 |
| 11 Gapuro | 305 821 900 | 592 236 000 |
| 12 Kalibeluk | 348 375 700 | 632 438 000 |
| 13 Sawahjoho | 339 793 800 | 605 657 000 |
| 14 Candiareng | 311 192 800 | 613 304 000 |
| 15 Lebo | 340 428 100 | 624 703 000 |
| 16 Menguneng | 343 179 400 | 604 687 000 |
| 17 Terban | 307 291 500 | 596 325 000 |
| 18 Sijono | 261 209 200 | 586 588 000 |
| Jumlah | 5 612 467 000 | 10 812 345 000 |

Sumber : Kantor Kecamatan Warungasem

Tabel 6.4 Jalan Kabupaten Menurut Ruas di Kecamatan Warungasem, 2016

| No Ruas | Nama Ruas | Panjang Jalan (M) | Lebar Jalan (M) | Fungsi Jalan | Status Adm |
|---------|--------------------------|-------------------|-----------------|--------------|------------|
| (1) | (2) | (3) | (4) | (5) | (6) |
| 55 | Banjiran - Sawahjoho | 1 200 | 2,5 | LU | K |
| 56 | Warungasem - Pandansari | 6 625 | 5,0 | LU | K |
| 57 | Pandansari - Karangdadap | 2 300 | 3,0 | JJS | K |
| 58 | Sidorejo - Lebo | 3 500 | 3,0 | LU | K |
| 55 | Banjiran - Sawahjoho | 1 200 | 2,5 | LU | K |
| Jumlah | | 13 625 | | | |

Sumber : Dinas Pekerjaan Umum dan Penataan Ruang Kab. Batang

<http://batangkab.bps.go.id>



7

PERBANDINGAN antar KECAMATAN

Tabel 7.1 Perbandingan Luas Wilayah Antar Kecamatan, 2016

| | Kecamatan | Luas (Ha) | Persentase |
|----|-------------|-----------|------------|
| | (1) | (2) | (3) |
| 1 | Wonotunggal | 5 235,27 | 6,64 |
| 2 | Bandar | 7 332,80 | 9,30 |
| 3 | Blado | 7 838,92 | 9,94 |
| 4 | Reban | 4 633,38 | 5,88 |
| 5 | Bawang | 7 384,51 | 9,36 |
| 6 | Tersono | 4 932,98 | 6,26 |
| 7 | Warungasem | 7 276,64 | 9,23 |
| 8 | Limpung | 3 341,66 | 4,24 |
| 9 | Banyuputih | 4 442,50 | 5,63 |
| 10 | Subah | 8 352,17 | 10,59 |
| 11 | Pecalungan | 3 618,97 | 4,59 |
| 12 | Tulis | 4 508,78 | 5,72 |
| 13 | Kandeman | 4 175,67 | 5,29 |
| 14 | Batang | 3 434,54 | 4,36 |
| 15 | Warungasem | 2 355,37 | 2,99 |
| | Jumlah | 78 864,16 | 100,00 |

Sumber : BPS Kabupaten Batang

Tabel 7.2 Perbandingan Jumlah Penduduk Antar Kecamatan dan Sex Ratio, 2016

| | Kecamatan | Jenis Kelamin | | Jumlah | Sex Ratio | |
|----|-------------|---------------|-----------|---------|-----------|-------|
| | | Laki-laki | Perempuan | | | |
| | (1) | (2) | (3) | (4) | (5) | |
| 1 | Wonotunggal | 16 401 | 16 314 | 32 715 | 100,53 | |
| 2 | Bandar | 33 643 | 33 323 | 66 966 | 100,96 | |
| 3 | Blado | 22 509 | 22 149 | 44 658 | 101,63 | |
| 4 | Reban | 18 812 | 18 892 | 37 704 | 99,58 | |
| 5 | Bawang | 27 079 | 26 780 | 53 859 | 101,12 | |
| 6 | Tersono | 19 039 | 19 052 | 38 091 | 99,93 | |
| 7 | Warungasem | 29 905 | 29 475 | 59 380 | 101,46 | |
| 8 | Limpung | 20 564 | 20 723 | 41 287 | 99,23 | |
| 9 | Banyuputih | 17 377 | 17 517 | 34 894 | 99,20 | |
| 10 | Subah | 25 595 | 26 231 | 51 826 | 97,58 | |
| 11 | Pecalungan | 15 713 | 16 190 | 31 903 | 97,05 | |
| 12 | Tulis | 17 598 | 17 887 | 35 485 | 98,38 | |
| 13 | Kandeman | 23 711 | 24 105 | 47 816 | 98,37 | |
| 14 | Batang | 62 287 | 62 706 | 124 993 | 99,33 | |
| 15 | Warungasem | 24 142 | 24 001 | 48 143 | 100,59 | |
| | Jumlah | 2016 | 374 375 | 375 345 | 749 720 | 99,74 |
| | | 2015 | 371 071 | 372 019 | 743 090 | 99,75 |
| | | 2014 | 367 766 | 368 731 | 736 497 | 99,74 |

Sumber : BPS Kabupaten Batang



**SENSUS
EKONOMI**

DATA

MENCERDASKAN BANGSA

<http://batang.bps.go.id>



**BADAN PUSAT STATISTIK
KABUPATEN BATANG**

Jalan Pemuda No. 9 Batang 51216

Telp/Fax (0285) 391004

<http://batangkab.bps.go.id> Email: bps3325@bps.go.id

ISBN 978-602-6375-40-7



9 786026 375407 >