

Kecamatan


BAWANG DALAM ANGKA 2017



**BADAN PUSAT STATISTIK
KABUPATEN BATANG**

Kecamatan

BAWANG DALAM ANGKA 2017



KECAMATAN BAWANG
Dalam Angka
2017

ISBN: 978-602-6375-30-8
Nomor Publikasi: 33250.1708
Katalog: 1102001.3325050

Ukuran Buku: 14,8 cm x 21 cm
Jumlah Halaman: xii + 100 halaman

Naskah:
Badan Pusat Statistik Kabupaten Batang

Gambar Kover oleh:
Badan Pusat Statistik Kabupaten Batang

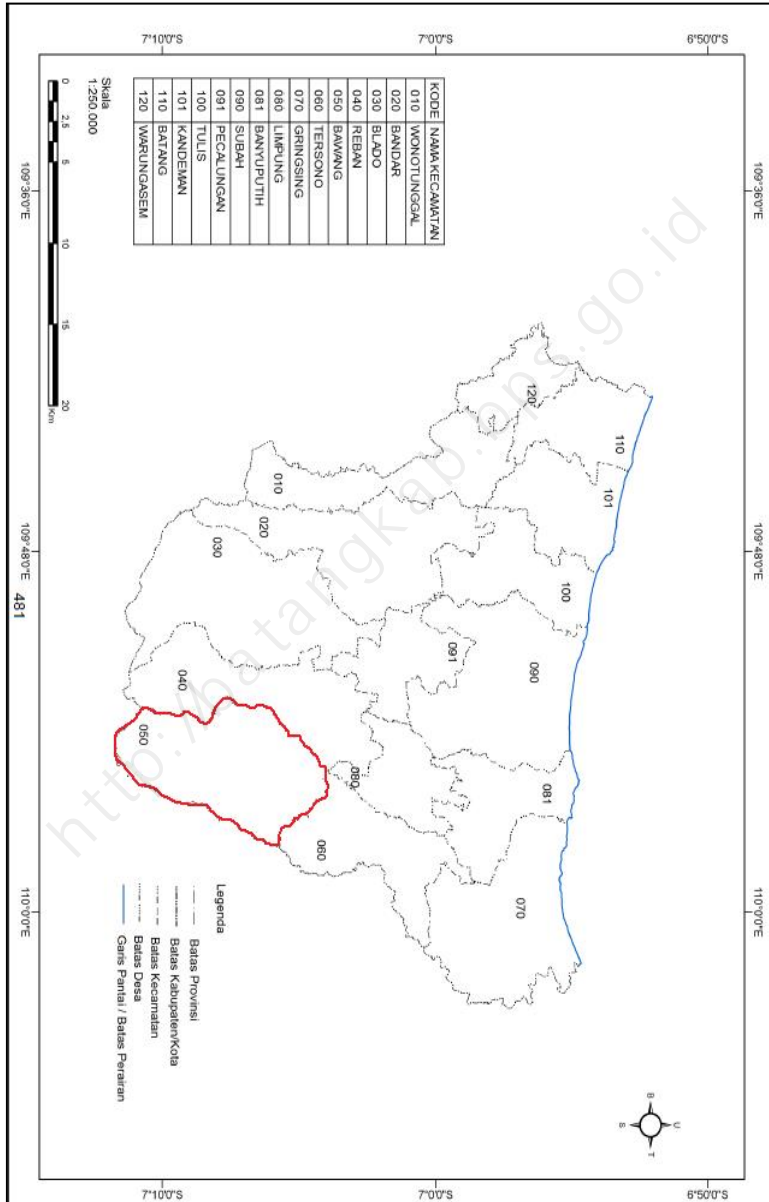
Ilustrasi Kover:
Keadaan geografis, pemerintahan, penduduk, sosial dan ekonomi

Diterbitkan oleh:
© BPS Kabupaten Batang

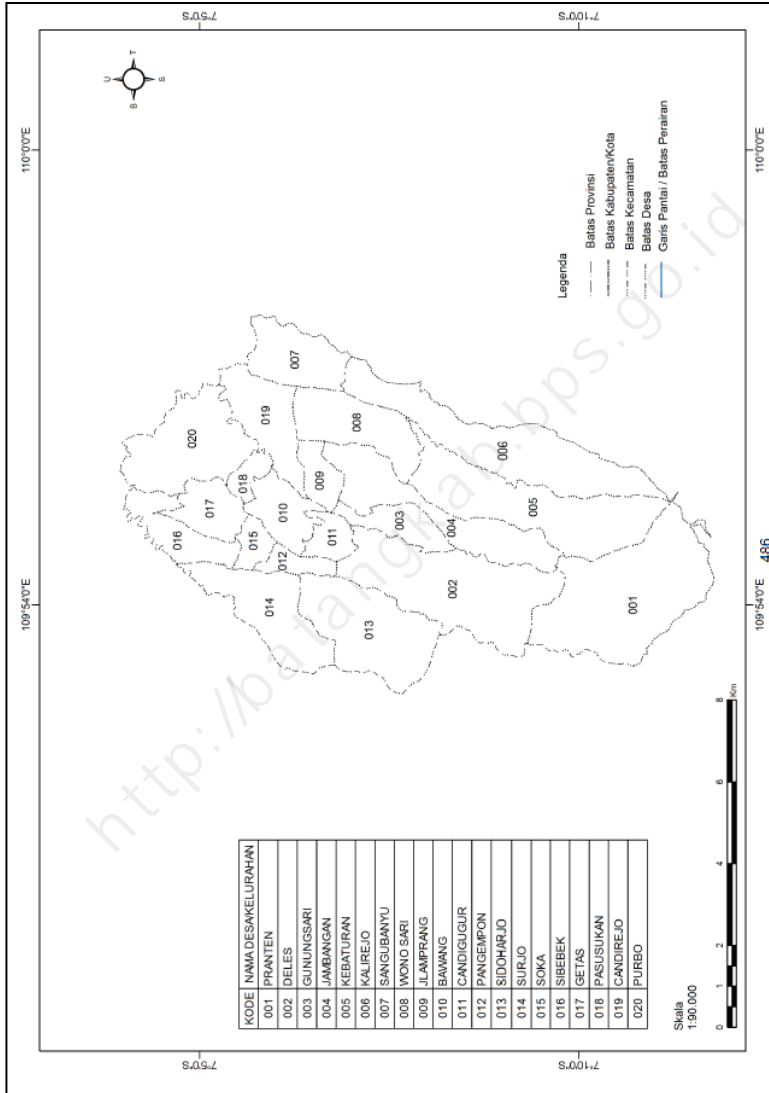
Dicetak oleh:
CV. Biru Offset

Dilarang mengumumkan, mendistribusikan, mengomunikasikan, dan/atau menggandakan sebagian atau seluruh isi buku ini untuk tujuan komersial tanpa izin tertulis dari Badan Pusat Statistik.

PETA WILAYAH KABUPATEN BATANG



PETA WILAYAH KECAMATAN BAWANG





**SAMBUTAN
KEPALA BPS KABUPATEN BATANG**

Assalamu' alaikum wr. wb

Puji syukur kita panjatkan kepada Tuhan Yang Maha Esa yang telah melimpahkan rahmat-Nya kepada kita semua, sehingga penyusunan publikasi "Kecamatan Bawang Dalam Angka 2017" dapat diselesaikan secara tepat waktu.

Publikasi ini disusun untuk menghimpun data potensi daerah di wilayah Kecamatan Bawang dari berbagai sektor yang dapat digunakan untuk membantu menyusun perencanaan dan mengevaluasi pembangunan yang telah dilaksanakan.

Kami ucapkan terima kasih kepada Koordinator Statistik Kecamatan Bawang dan semua pihak yang telah turut serta membantu dalam proses penyusunan publikasi "Kecamatan Bawang Dalam Angka 2017", semoga publikasi ini dapat bermanfaat bagi semua pihak.

Wassalamu' alaikum wr. wb.

Kepala Badan Pusat Statistik
Kabupaten Batang

FENNY SUSANTO, S.Si

KATA PENGANTAR

Assalamu' alaikum wr. wb

"Kecamatan Bawang Dalam Angka 2017" merupakan publikasi tahunan sebagai kelanjutan publikasi sebelumnya yang menyajikan data statistik secara series. Publikasi ini memuat gambaran mengenai keadaan geografis, pemerintahan, penduduk, sosial dan ekonomi Kecamatan Bawang pada tahun 2016.

Penghargaan dan ucapan terima kasih yang sebesar-besarnya kami sampaikan kepada berbagai pihak baik instansi pemerintah maupun swasta atas bantuan dan dukungan dalam penyusunan publikasi ini.

Semoga publikasi ini bermanfaat bagi pengguna data dan kami harapkan kritik serta saran yang bersifat membangun untuk penyempurnaan publikasi berikutnya.

Wassalamu' alaikum wr. wb.

Koordinator Statistik Kecamatan
Bawang



DIANA WIDYASTUTI

DAFTAR ISI

	Halaman
Peta Wilayah Kabupaten Batang	iii
Peta Wilayah Kecamatan Bawang	iv
Sambutan Kepala BPS Kabupaten Batang	v
Kata Pengantar	vi
Daftar Isi	vii
Daftar Tabel	viii
Daftar Gambar	x
Penjelasan Umum	xi

DAFTAR TABEL

	Halaman
BAB I. KEADAAN GEOGRAFI	
1.1. Letak Geografis Kecamatan Bawang	4
1.2. Jarak dari Ibukota Kecamatan Bawang ke Kantor Desa	5
1.3. Letak Titik Koordinat Kantor Desa dan Kantor Kecamatan di Kecamatan Bawang Luas Wilayah Menurut Jenis Tanah	6
1.4. Batas Wilayah Desa di Kecamatan Bawang	7
1.5. Luas Wilayah Menurut Jenis Tanah di Kecamatan Bawang, 2016	8
1.6. Luas Tanah Sawah Menurut Jenis Pengairan di Kecamatan Bawang, 2016	9
1.7. Luas Tanah Kering Menurut Penggunaannya di Kecamatan Bawang, 2016	10
1.8. Banyaknya Curah Hujan dan Hari Hujan di Kecamatan Bawang, 2016	11
BAB II. PEMERINTAHAN	
2.1. Klasifikasi Desa Menurut Status Pemerintahan di Kecamatan Bawang, 2016	16
2.2. Klasifikasi Desa Menurut Tingkat Perkembangan Desa di Kecamatan Bawang, 2016	17
2.3. Nama Dusun, Jumlah RW dan RT di Kecamatan Bawang, 2016	18
2.4. Jumlah Perangkat Desa Menurut Jenisnya di Kecamatan Bawang, 2016	19
2.5. Luas Tanah Bengkok Perangkat Desa Menurut Jenis Tanah di Kecamatan Bawang, 2016 (Hektar)	21
2.6. Luas Tanah Kas Desa Menurut Jenis Tanah di Kecamatan Bawang, 2016 (Hektar)	22
2.7. Jumlah Tempat Pemungutan Suara (TPS), Jumlah Pemilih dan Pengguna Hak Pilih pada Pemilu 2014 di Kecamatan Bawang	23
BAB III. PENDUDUK DAN KETENAGAKERJAAN	
3.1. Jumlah Penduduk Menurut Jenis Kelamin dan Sex Rasio di Kecamatan Bawang, 2016	28
3.2. Jumlah Penduduk Menurut Kelompok Umur dan Jenis Kelamin di Kecamatan Bawang, 2016	29
3.3. Jumlah Penduduk Menurut Kelompok Umur dan Desa di Kecamatan Bawang, 2016	30
3.4. Jumlah Penduduk Menurut Status Kewarganegaraan di Kecamatan Bawang, 2016	33
3.5. Kepadatan Penduduk per Hektar dan Kilometer Persegi di Kecamatan Bawang, 2016	34
BAB IV. SOSIAL	
4.1. Banyaknya Sekolah Taman Kanak-kanak dan Raudhatul Athfal di Kecamatan Bawang Tahun Pelajaran 2016/2017	39

4.2.	Banyaknya Sekolah Dasar dan Madrasah Ibtidaiyah di Kecamatan Bawang Tahun Pelajaran 2016/2017	40
4.3.	Banyaknya Sekolah Menengah Pertama dan Madrasah Tsanawiyah di Kecamatan Bawang Tahun Pelajaran 2016/2017	41
4.4.	Banyaknya Sekolah Menengah Atas, Kejuruan dan Madrasah Aliyah di Kecamatan Bawang Tahun Pelajaran 2016/2017	42
4.5.	Banyaknya Murid Taman Kanak-kanak dan Raudhatul Athfal di Kecamatan Bawang Tahun Pelajaran 2016/2017.....	43
4.6.	Banyaknya Murid Sekolah Dasar dan Madrasah Ibtidaiyah di Kecamatan Bawang Tahun Pelajaran 2016/2017	44
4.7.	Banyaknya Murid Sekolah Menengah Pertama dan Madrasah Tsanawiyah di Kecamatan XXXXX Tahun Pelajaran 2016/2017	45
4.8.	Banyaknya Murid Sekolah Menengah Atas, Kejuruan dan Madrasah Aliyah di Kecamatan XXXXX Tahun Pelajaran 2016/2017	46
4.9.	Banyaknya Guru Taman Kanak-kanak dan Raudhatul Athfal di Kecamatan Bawang Tahun Pelajaran 2016/2017	47
4.10.	Banyaknya Guru Sekolah Dasar dan Madrasah Ibtidaiyah di Kecamatan Bawang Tahun Pelajaran 2016/2017	48
4.11.	Banyaknya Guru Sekolah Menengah Pertama dan Madrasah Tsanawiyah di Kecamatan Bawang Tahun Pelajaran 2016/2017	49
4.12.	Banyaknya Guru Sekolah Menengah Atas, Kejuruan dan Madrasah Aliyah di Kecamatan Bawang Tahun Pelajaran 2016/2017	50
4.13.	Jumlah Penduduk Menurut Agama di Kecamatan Bawang, 2016	51
4.14.	Jumlah Tempat Ibadah di Kecamatan XXXXX, 2016	52
4.15.	Jumlah Nikah, Talak, Cerai dan Rujuk di Kecamatan Bawang, 2016 ..	53
4.16.	Banyaknya Nikah Menurut Bulan di Kecamatan Bawang, 2016	54
4.17.	Jumlah Jemaah Haji Menurut Jenis Kelamin di Kecamatan Bawang, 2016.....	55
4.18.	Banyaknya Posyandu Menurut Strata di Kecamatan Bawang, 2016 ...	56
4.19.	Banyaknya Upaya Kesehatan Bersumberdaya masyarakat (UKBM) di Kecamatan Bawang, 2016	57
4.20.	Jumlah Bidan Desa di Kecamatan Bawang, 2016	58
4.21.	Hasil Imunisasi Menurut Desa di Kecamatan Bawang, 2016	59
4.22.	Jumlah Tenaga Medis dan Tenaga Keperawatan Menurut Fasilitas Kesehatan Puskesmas, 2016	61
4.23.	Jumlah Pengunjung Rawat Jalan Puskesmas Bawang I Kecamatan Bawang Menurut Bulan, 2016	62
4.24.	Jumlah Pengunjung Rawat Jalan Puskesmas Bawang II Kecamatan Bawang Menurut Bulan, 2016	63
4.25.	Banyaknya Akseptor Pemerintah Keluarga Berencana Menurut Kontrasepsi di Kecamatan Bawang, 2016	64
4.26.	Banyaknya Akseptor Mandiri Keluarga Berencana Menurut Kontrasepsi di Kecamatan Bawang, 2016	66
4.27.	Banyaknya PPKBD dan Kelompok KB Desa di Kecamatan Bawang, 2016	68
4.28.	Sarana Olahraga Menurut Jenisnya di Kecamatan Bawang, 2016	69

BAB V. PERTANIAN	
5.1. Laporan Luas Tanaman Padi di Kecamatan Bawang, 2016	74
5.2. Laporan Luas Tanaman Palawija Jagung di Kecamatan Bawang, 2016	75
5.3. Laporan Luas Tanaman Palawija Kedelai di Kecamatan Bawang, 2016	76
5.4. Laporan Luas Tanaman Palawija Kacang Tanah di Kecamatan Bawang, 2016	77
5.5. Laporan Luas Tanaman Palawija Ubi Kayu/ Singkong di Kecamatan Bawang, 2016	78
5.6. Laporan Luas Tanaman Palawija Ubi Jalar/ Ketela Rambat di Kecamatan Bawang, 2016	79
5.7. Laporan Luas Tanaman Palawija Hijau di Kecamatan Bawang, 2016..	80
5.8. Jumlah Ternak di Kecamatan Bawang, 2016	81
5.9. Jumlah Unggas di Kecamatan Bawang 2016	82
BAB VI. PEREKONOMIAN DAN KEUANGAN	
6.1. Jumlah Sarana Ekonomi di Kecamatan Bawang, 2016	86
6.2. Target dan Realisasi Penerimaan Pajak Bumi Bangunan (PBB) di Kecamatan Bawang, 2016	88
6.3. Besarnya Anggaran Penerimaan dan Pengeluaran Keuangan Desa (APPKD) di Kecamatan Bawang, 2016	89
6.4. Jumlah Alokasi Dana Desa (ADD) dan Dana Desa (DD) Menurut Desa di Kecamatan Bawang, 2016	90
6.5. Jalan Kabupaten Menurut Ruas di Kecamatan Bawang, 2016	91
BAB VII. PERBANDINGAN ANTAR KECAMATAN	
7.1. Perbandingan Luas Wilayah Antar Kecamatan, 2016	95
7.2. Perbandingan Jumlah Penduduk Antar Kecamatan dan Sex Ratio, 2016	96

DAFTAR GAMBAR

	Halaman
1. Persentase Luas Lahan Menurut Penggunaanya	3
2. Jumlah Dusun, RW dan RT	15
3. Piramida Penduduk	27
4. Banyaknya Sekolah, Guru dan Murid	40
5. Jumlah Sapi Potong	77
6. Penerimaan Dana Pembangunan Desa	85

PENJELASAN UMUM

Tanda-tanda, satuan-satuan, dan lain-lainnya yang digunakan dalam publikasi ini adalah sebagai berikut:

1. TANDA-TANDA

Data tidak tersedia	:	...
Tidak ada atau nol	:	—
Data dapat diabaikan	:	0
Tanda decimal	:	,
Data tidak dapat ditampilkan	:	NA
Angka perkiraan	:	e
Angka sementara	:	x
Angka sangat sementara	:	xx
Angka diperbaiki	:	r

2. SATUAN

barel	:	158,99 liter = 1/6,2898 m ³
hektar (ha)	:	10 000 m ²
kilometer (km)	:	1 000 meter (m)
knot	:	1,8523 km/jam
kuintal	:	100 kg
KWh	:	1 000 Watt hour
MWh	:	1 000 KWh
liter (untuk beras)	:	0,80 kg
ons	:	28,31 gram
ton	:	1 000 kg

Satuan lain: buah, dus, butir, helai/lembar, kaleng, batang, pulsa, ton kilometer (ton-km), jam, menit, persen (%).

Perbedaan angka di belakang koma disebabkan oleh pembulatan angka.



1

KEADAAN GEOGRAFI

BAB I

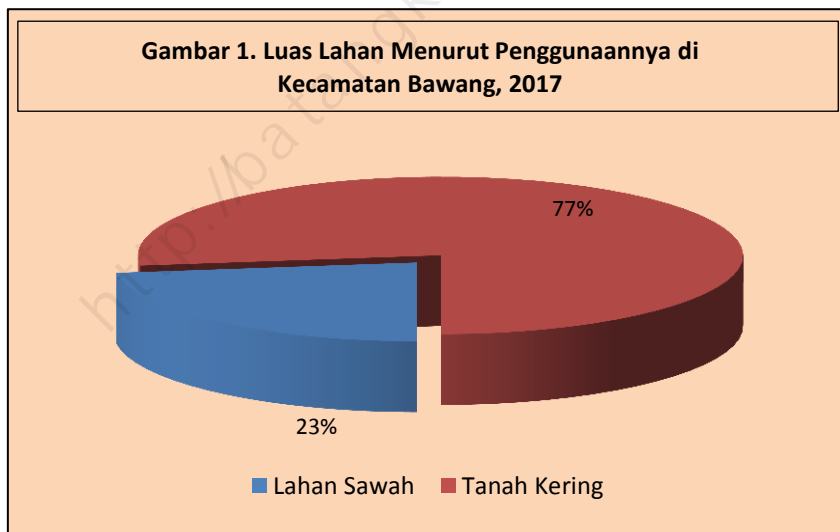
KEADAAN GEOGRAFI

Dilihat dari Peta Wilayah Kabupaten Batang, Kecamatan Bawang berbatasan dengan :

- Sebelah barat : Kecamatan Reban
- Sebelah utara : Kecamatan Tersono
- Sebelah timur : Kabupaten Kendal
- Sebelah selatan : Kabupaten Banjar negara

Secara administratif Kecamatan Bawang terdiri dari 20 (dua puluh) desa dengan letak kantor kecamatan berada di Desa Bawang. Berdasarkan data luas wilayah Kecamatan Bawang mempunyai luas 7.384,506 Hektar atau 73,84 Kilometer persegi..

Dari hasil laporan desa diperoleh data mengenai luas lahan keadaan tahun 2016 untuk Kecamatan Bawang seluruhnya seluas 7.384,510 ha yang terdiri dari lahan sawah 1.691,410 ha dan lahan kering 5.693,100 ha.



Tabel 1.1 Letak Geografis Kecamatan Bawang

1. Batas Wilayah Kecamatan Bawang

Utara	:	Kecamatan Tersono
Timur	:	Kabupaten Kendal
Selatan	:	Kabupaten Banjarnegara
Barat	:	Kecamatan Reban

2. Jarak Wilayah Kecamatan Bawang

Barat ke Timur	:	\pm 18,00 Km
Utara ke Selatan	:	\pm 25,00 Km

3. Jarak Ibukota Kecamatan Bawang ke Ibukota Kabupaten Sekitarnya

Dari Bawang ke Batang	:	\pm 29,00 Km
Dari Bawang ke Kendal	:	\pm 39,00 Km
Dari Bawang ke Kota Pekalongan	:	\pm 30,00 Km
Dari Bawang ke Kab Pekalongan	:	\pm 45,00 Km
Dari Bawang ke Kota Semarang	:	\pm 71,00 Km

4. Jarak Ibukota Kecamatan Bawang ke Ibukota Kecamatan Sekitarnya

Dari Bawang ke Batang	:	\pm 48,00 Km
Dari Bawang ke Semarang	:	\pm 91,00 Km
Dari Bawang ke Pekalongan	:	\pm 57,00 Km
Dari Bawang ke Reban	:	\pm 11,00 Km
Dari Bawang ke Limpung	:	\pm 17,00 Km
Dari Bawang ke Tersono	:	\pm 18,00 Km

5. Ketinggian Rata-rata Kecamatan Bawang : \pm 600-2500 Meter
Di atas Permukaan Laut

Sumber : Kantor Kecamatan

Tabel 1.2 Jarak dari Ibukota Kecamatan Bawang ke Kantor Desa

Desa	Alamat (Dusun)	Jarak (km)
(1)	(2)	(3)
1. Pranten	Rejosari	15
2. Deles	Deles	3
3. Gunungsari	Ngasinan	3,50
4. Jambangan	Jambangan	2,50
5. Kebaturan	Kebaturan	6
6. Kalirejo	Kalirejo	6
7. Sangubanyu	Sangubanyu	5
8. Wono Sari	Wonosari	3
9. Jlamprang	Jlamprang	1,50
10. Bawang	Bawang	0
11. Candigugur	Candigugur	0,50
12. Pangempon	Pangempon	1
13. Sidoharjo	Sengon	2
14. Surjo	Surjo	3
15. Soka	Soka	1,50
16. Sibebek	Sibebek	3
17. Getas	Getas	2,5
18. Pasusukan	Pasusukan	1
19. Candirejo	Candirejo	1
20. Purbo	Purbo	3

Sumber : Podes 2014

Tabel 1.3 Letak Titik Koordinat Kantor Desa dan Kantor Kecamatan
di Kecamatan Bawang

Desa	Garis Lintang dan Bujur	
	Lintang Selatan	Bujur Timur
(1)	(2)	(3)
1. Pranten	7.19080	109.90050
2. Deles	7.12000	109.91130
3. Gunungsari	7.12580	109.91880
4. Jambangan	7.11830	109.92080
5. Kebaturan	7.13410	109.93440
6. Kalirejo	7.13410	109.94270
7. Sangubanyu	7.10470	109.95660
8. Wono Sari	7.11500	109.94940
9. Jlamprang	7.11050	109.92610
10. Bawang	7.10190	109.93270
11. Candigugur	7.11380	109.91470
12. Pangempon	7.10750	109.90860
13. Sidoharjo	7.10720	109.90830
14. Surjo	7.09940	109.90380
15. Soka	7.09470	109.91360
16. Sibebek	7.08360	109.91360
17. Getas	7.08690	109.92050
18. Pasusukan	7.09500	109.92720
19. Candirejo	7.10130	109.93300
20. Purbo	7.08880	109.93360
Kecamatan Bawang	7.06180	109.55110

Sumber : Podes 2014

Tabel 1.4 Batas Wilayah Desa di Kecamatan Bawang

Desa	Utara	Selatan	Barat	Timur
(1)	(2)	(3)	(4)	(5)
1. Pranten	Deles	Banjarnegara	Blado	Wonosobo
2. Deles	Candigugur	Pranten	Pangempon	Gunungsari
3. Gunungsari	Jambangan	Pranten	Deles	Kebaturan
4. Jambangan	Jlamprang	Gunungsari	Deles	Wonosari
5. Kebaturan	Wonosari	Banjarnegara	Jambangan	Kalirejo
6. Kalirejo	Sangubanyu	Plantungan	Kebaturan	Plantungan
7. Sangubanyu	Tersono	Kalirejo	Wonosari	Plantungan
8. Wono Sari	Candirejo	Kebaturan	Jlamprang	Sangubanyu
9. Jlamprang	Candirejo	Jambangan	Bawang	Wonosari
10. Bawang	Pasusukan	Candigugur	Pangempon	Jlamprang
11. Candigugur	Bawang	Deles	Pangempon	Gunungsari
12. Pangempon	Soka	Deles	Sidoharjo	Candigugur
13. Sidoharjo	Surjo	Reban	Reban	Pangempon
14. Surjo	Reban	Sidoharjo	Reban	Soka
15. Soka	Sibebek	Pangempon	Surjo	Bawang
16. Sibebek	Tersono	Soka	Surjo	Getas
17. Getas	Tersono	Soka	Sibebek	Purbo
18. Pasusukan	Purbo	Bawang	Getas	Candirejo
19. Candirejo	Tersono	Wonosari	Bawang	Sangubanyu
20. Purbo	Tersono	Pasusukan	Getas	Candirejo

Sumber : Podes 2014

Tabel 1.5 Luas Wilayah Menurut Jenis Tanah di Kecamatan Bawang, 2016

Desa	Jenis Tanah (Ha)		
	Tanah Sawah	Tanah Kering	Jumlah
(1)	(2)	(3)	(4)
1. Pranten	-	798,353	798,353
2. Deles	125,692	518,741	644,434
3. Gunungsari	54,920	318,047	372,967
4. Jambangan	112,711	576,908	689,620
5. Kebaturan	27,959	309,860	337,819
6. Kalirejo	117,829	818,335	936,164
7. Sangubanyu	83,878	297,038	380,917
8. Wono Sari	104,806	281,654	386,459
9. Jlamprang	73,174	25,218	98,392
10. Bawang	136,801	42,065	178,866
11. Candigugur	105,319	24,853	130,172
12. Pangempon	58,645	15,006	73,651
13. Sidoharjo	41,040	406,359	447,399
14. Surjo	113,853	360,321	474,173
15. Soka	95,002	21,676	116,678
16. Sibebek	91,901	102,208	194,110
17. Getas	107,544	62,224	169,768
18. Pasusukan	59,484	15,480	74,963
19. Candirejo	66,903	212,508	279,411
20. Purbo	113,949	486,245	600,195
	1 691,410	5 693,100	7 384,510

Sumber : BP3K Kecamatan Bawang

Tabel 1.6 Luas Tanah Sawah Menurut Jenis Pengairan di Kecamatan Bawang, 2016

Desa	Jenis Pengairan Sawah (Ha)				Jumlah
	Teknis	1 / 2 Teknis	Sederhana	Tadah Hujan	
(1)	(2)	(3)	(4)	(5)	(6)
1. Pranten	-	-	0,000	0,000	0
2. Deles	-	-	144,200	0,000	144,200
3. Gunungsari	-	-	64,320	0,000	64,320
4. Jambangan	-	-	129,387	0,000	129,387
5. Kebaturan	-	-	22,959	3,589	26,548
6. Kalirejo	-	-	130,866	0,000	130,866
7. Sangubanyu	-	-	73,193	1,005	74,198
8. Wono Sari	-	-	21,467	3,813	25,280
9. Jlamprang	-	-	84,214	0,000	84,214
10. Bawang	-	-	155,777	0,583	156,360
11. Candigugur	-	-	122,831	0,000	122,831
12. Pangempon	-	-	67,419	0,000	67,419
13. Sidoharjo	-	-	0,000	25,676	25,676
14. Surjo	-	-	131,519	0,000	131,519
15. Soka	-	-	10,492	0,000	10,492
16. Sibebek	-	-	105,498	0,000	105,498
17. Getas	-	-	123,455	0,000	123,455
18. Pasusukan	-	-	68,284	0,000	68,284
19. Candirejo	-	-	82,653	0,000	82,653
20. Purbo	-	-	97,576	20,634	118,210
Jumlah	-	-	1 636,110	55,300	1 691,410

Sumber : BP3K Kecamatan Bawang

Tabel 1.7 Luas Tanah Kering Menurut Penggunaannya di Kecamatan Bawang, 2016

Desa	Tanah Kering (Ha)					Jumlah
	Tegal	Pekarangan	Hutan Negara	Kolam / Tam5bak	Lainnya	
(1)	(2)	(3)	(4)	(5)	(6)	(7)
1. Pranten	106,768	14,568	671,085	0	6,450	798,871
2. Deles	143,000	20,508	341,498	0	14,204	519,210
3. Gunungsari	87,784	12,274	205,079	0,006	13,185	318,328
4. Jambangan	120,421	18,957	430,175	0	7,842	577,395
5. Kebaturan	150,825	9,245	132,515	0	17,444	310,029
6. Kalirejo	211,800	17,833	582,207	0,200	6,787	818,828
7. Sangubanyu	255,255	26,495	11,510	0	4,159	297,419
8. Wono Sari	241,000	35,360	0	0	5,837	282,197
9. Jlamprang	1,025	15,586	0	0	8,895	25,506
10. Bawang	1,166	31,895	0	0	9,589	42,651
11. Candigugur	0,000	15,897	0	0	9,250	25,147
12. Pangempon	0,000	8,662	0	0	6,506	15,167
13. Sidoharjo	255,000	20,992	113,199	0	17,498	406,689
14. Surjo	262,715	36,175	0	1,001	61,003	360,895
15. Soka	0,000	12,297	0	0	9,608	21,905
16. Sibepek	40,075	23,710	34,630	0	4,226	102,640
17. Getas	35,603	18,429	0	0	8,516	62,548
18. Pasusukan	0,000	12,666	0	0	3,046	15,712
19. Candirejo	145,000	22,418	29,175	0	16,280	212,874
20. Purbo	374,140	25,545	68,560	0	18,343	486,588
Jumlah	2 431,580	399,510	2 619,633	1,207	248,669	5 700,599

Sumber : BP3K Kecamatan Bawang

Tabel 1.8 Banyaknya Curah Hujan dan Hari Hujan di Kecamatan Bawang, 2016

Bulan	Curah Hujan (mm)	Hari Hujan (hari)
(1)	(2)	(3)
1 Januari	578	22
2 Februari	825	26
3 Maret	683	24
4 April	609	20
5 Mei	422	16
6 Juni	278	12
7 Juli	188	10
8 Agustus	287	13
9 September	591	20
10 Oktober	659	23
11 Nopember	689	26
12 Desember	471	22
Rata-rata	523,33	19,5

Sumber : Dinas Perumahan Rakyat dan Kawasan Kab. Batang

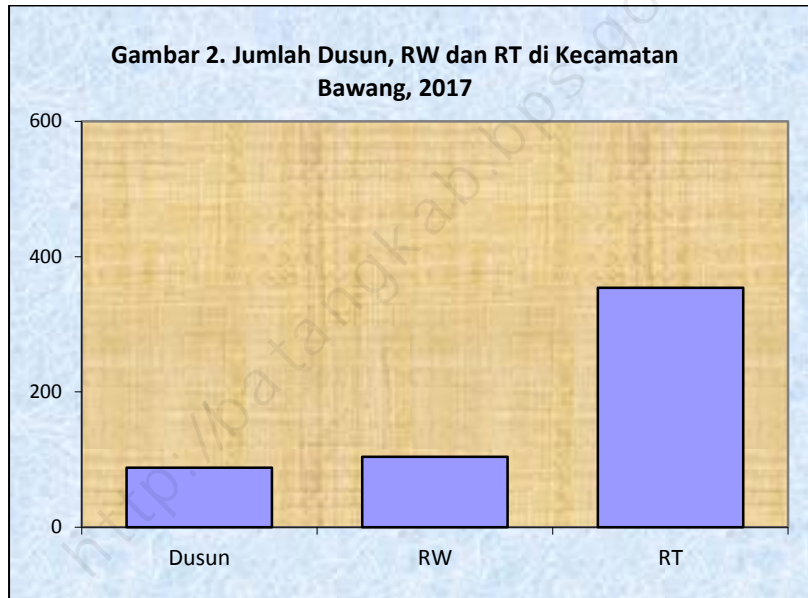


2

PEMERINTAHAN

BAB II PEMERINTAHAN

Kecamatan Bawang pada tahun 2016 terbagi dalam 20 desa. Wilayah tersebut terdiri dari 88 dusun, 104 Rukun Warga (RW) dan 354 Rukun Tetangga (RT). Jumlah Rukun Tetangga (RT) terbanyak dimiliki oleh Desa Surjo yaitu sebanyak 32 RT, sedangkan yang paling sedikit dimiliki oleh Desa Pangempon, yaitu sebanyak 9 RT. Jumlah perangkat desa di Kecamatan Bawang adalah sebanyak 209 orang. Kantor Kecamatan Bawang terletak di Jalan Raya Sukorejo- Limpung Dusun Bawang, Desa Bawang Kode pos 51274



Tabel 2.1 Klasifikasi Desa Menurut Status Pemerintahan di Kecamatan Bawang,2016

Desa	Desa	Kelurahan
(1)	(2)	(3)
1. Pranten	1	-
2. Deles	1	-
3. Gunungsari	1	-
4. Jambangan	1	-
5. Kebaturan	1	-
6. Kalirejo	1	-
7. Sangubanyu	1	-
8. Wono Sari	1	-
9. Jlamprang	1	-
10. Bawang	1	-
11. Candigugur	1	-
12. Pangempon	1	-
13. Sidoharjo	1	-
14. Surjo	1	-
15. Soka	1	-
16. Sibebek	1	-
17. Getas	1	-
18. Pasmusukan	1	-
19. Candirejo	1	-
20. Purbo	1	-
Jumlah	20	-

Sumber : Potensi Desa 2014

Tabel 2.2 Klasifikasi Desa Menurut Tingkat Perkembangan Desa
di Kecamatan Bawang, 2016

Desa	Swadaya	Swakarya	Swasembada
(1)	(2)	(3)	(4)
1. Pranten	1	-	-
2. Deles	-	1	-
3. Gunungsari	-	1	-
4. Jambangan	1	-	-
5. Kebaturan	1	-	-
6. Kalirejo	-	1	-
7. Sangubanyu	1	-	-
8. Wono Sari	-	1	-
9. Jlamprang	1	-	-
10. Bawang	-	-	1
11. Candigugur	-	1	-
12. Pangempon	-	1	-
13. Sidoharjo	-	1	-
14. Surjo	-	1	-
15. Soka	1	-	-
16. Sibebek	-	1	-
17. Getas	1	-	-
18. Pasusukan	-	1	-
19. Candirejo	1	-	-
20. Purbo	1	-	-
Jumlah	9	10	1

Sumber : Dispermades Kabupaten Batang

Tabel 2.3 Jumlah Dusun, RW dan RT di Kecamatan Bawang, 2016

Desa	Dusun	RW	RT
(1)	(2)	(3)	(4)
1. Pranten	4	4	11
2. Deles	8	5	27
3. Gunungsari	4	3	17
4. Jambangan	6	3	17
5. Kebaturan	2	2	10
6. Kalirejo	5	8	17
7. Sangubanyu	7	5	18
8. Wono Sari	7	8	25
9. Jlamprang	2	2	12
10. Bawang	4	6	26
11. Candigugur	4	6	23
12. Pangempon	3	3	9
13. Sidoharjo	5	5	18
14. Surjo	7	11	32
15. Soka	3	5	14
16. Sibebek	3	2	11
17. Getas	4	7	22
18. Pasusukan	2	5	11
19. Candirejo	3	6	17
20. Purbo	5	8	17
Jumlah	88	104	354

Sumber : Dispermades Kabupaten Batang

Tabel 2.4 Jumlah Perangkat Desa Menurut Jenisnya di Kecamatan Bawang, 2016

Desa	Kepala Desa	Sekretariat Desa			
		Sekretaris Desa	Kaur TU dan Umum	Kaur Keuangan	Kaur Perencanaan
(1)	(2)	(3)	(4)	(5)	(6)
1. Pranten	1	1	1	1	1
2. Deles	1	1	1	1	1
3. Gunungsari	1	1	1	1	1
4. Jambangan	1	1	1	1	1
5. Kebaturan	1	1	1	1	1
6. Kalirejo	1	1	1	1	1
7. Sangubanyu	1	1	1	1	1
8. Wono Sari	1	1	1	1	1
9. Jlamprang	1	1	1	1	1
10. Bawang	1	1	1	1	1
11. Candigugur	1	1	1	1	1
12. Pangempon	1	1	1	1	1
13. Sidoharjo	1	1	1	1	1
14. Surjo	1	1	1	1	1
15. Soka	1	1	1	1	1
16. Sibebek	1	1	1	1	1
17. Getas	1	1	1	1	1
18. Pasusukan	1	1	1	1	1
19. Candirejo	1	1	1	1	1
20. Purbo	1	1	1	1	1
Jumlah	20	20	20	20	20

Tabel 2.4 Lanjutan

Desa	Pelaksana Teknis			Pelaksana Kewilayahan
	Kasi Pemerintahan	Kasi Kesejahteraan	Kasi Pelayanan	Kepala Dusun
(1)	(6)	(7)	(8)	(9)
1. Pranten	1	1	1	4
2. Deles	1	1	1	4
3. Gunungsari	1	1	1	3
4. Jambangan	1	1	1	6
5. Kebaturan	1	1	1	2
6. Kalirejo	1	1	1	4
7. Sangubanyu	1	1	1	5
8. Wono Sari	1	1	1	6
9. Jlamprang	1	1	1	1
10. Bawang	1	1	1	3
11. Candigugur	1	1	1	2
12. Pangempon	1	1	1	2
13. Sidoharjo	1	1	1	4
14. Surjo	1	1	1	8
15. Soka	1	1	1	2
16. Sibebek	1	1	1	2
17. Getas	1	1	1	2
18. Pasusukan	1	1	1	2
19. Candirejo	1	1	1	3
20. Purbo	1	1	1	4
Jumlah	20	20	20	69

Sumber : Kantor Kecamatan

Tabel 2.5 Luas Tanah Bengkok Perangkat Desa Menurut Jenis Tanah di Kecamatan Bawang, 2016 (Hektar)

Desa	Sawah	Kering	Jumlah
(1)	(2)	(3)	(4)
1. Pranten	0,000	5,780	5,780
2. Deles	16,209	0,000	16,209
3. Gunungsari	13,170	0,000	13,170
4. Jambangan	12,220	0,000	12,220
5. Kebaturan	3,115	0,000	3,115
6. Kalirejo	18,019	0,000	18,019
7. Sangubanyu	13,017	0,000	13,017
8. Wono Sari	12,900	0,000	12,900
9. Jlamprang	11,875	0,000	11,875
10. Bawang	17,041	0,000	17,041
11. Candigugur	14,720	0,000	14,720
12. Pangempon	7,695	0,000	7,695
13. Sidoharjo	9,392	0,000	9,392
14. Surjo	13,926	0,000	13,926
15. Soka	11,402	0,000	11,402
16. Sibebek	11,630	0,000	11,630
17. Getas	10,830	0,000	10,830
18. Pasusukan	8,290	0,000	8,290
19. Candirejo	10,155	0,000	10,155
20. Purbo	14,360	0,000	14,360
Jumlah	229,966	5,780	235,746

Sumber : Laporan Desa

Tabel 2.6 Luas Tanah Kas Desa Menurut Jenis Tanah
di Kecamatan Bawang, 2016 (Hektar)

Desa	Sawah	Kering	Jumlah
(1)	(2)	(3)	(4)
1. Pranten	0,000	0,000	0,000
2. Deles	2,125	0,000	2,125
3. Gunungsari	1,650	0,020	1,670
4. Jambangan	2,055	0,000	2,055
5. Kebaturan	0,450	0,000	0,450
6. Kalirejo	0,000	0,000	0,000
7. Sangubanyu	0,000	2,000	2,000
8. Wono Sari	1,400	3,000	4,400
9. Jlamprang	0,416	0,000	0,416
10. Bawang	2,200	0,000	2,200
11. Candigugur	0,000	0,000	0,000
12. Pangempon	1,350	0,000	1,350
13. Sidoharjo	0,000	0,000	0,000
14. Surjo	0,000	2,085	2,085
15. Soka	1,950	0,000	1,950
16. Sibepek	2,700	0,000	2,700
17. Getas	0,000	0,000	0,000
18. Pasusukan	0,000	0,000	0,000
19. Candirejo	1,875	0,000	1,875
20. Purbo	0,000	0,000	0,000
Jumlah	18,171	7,105	25,276

Sumber : Laporan Desa

Tabel 2.7 Jumlah Tempat Pemungutan Suara (TPS), Jumlah Pemilih dan Pengguna Hak Pilih pada Pemilu 2014 di Kecamatan Bawang

Desa	DPD			DPR		
	TPS	Pemilih	Pengguna Hak Pilih	TPS	Pemilih	Pengguna Hak Pilih
(1)	(2)	(3)	(4)	(5)	(6)	(7)
1. Pranten	4	1 303	1 107	4	1 302	1 303
2. Deles	10	2 866	2 246	10	2 866	2 866
3. Gunungsari	5	1 431	1 144	5	1 431	1 433
4. Jambangan	7	2 293	1 820	7	2 293	2 293
5. Kebuturan	4	1 234	849	4	1 234	1 236
6. Kalirejo	7	2 025	1 608	7	2 025	2 025
7. Sangubanyu	10	2 807	2 089	10	2 807	2 839
8. Wono Sari	10	3 246	2 534	10	3 246	3 252
9. Jlamprang	4	1 277	1 011	4	1 277	1 279
10. Bawang	12	3 994	3 237	12	3 994	4 041
11. Candigugur	7	2 229	1 764	7	2 229	2 207
12. Pangempon	4	1 007	760	4	1 007	1 010
13. Sidoharjo	9	2 452	2 035	9	2 452	2 461
14. Surjo	11	3 481	2 810	11	3 481	3 521
15. Soka	5	1 361	1 085	5	1 361	1 363
16. Sibebek	6	1 557	1 210	6	1 557	1 578
17. Getas	6	1 950	1 521	6	1 950	2 002
18. Pasusukan	3	1 155	941	3	1 155	1 158
19. Candirejo	6	2 134	1 565	6	2 134	2 141
20. Purbo	7	1 997	1 450	7	1 997	2 025
Jumlah	137	41 794	32 786	137	41 798	42 033

Sumber : KPU Kabupaten Batang

Lanjutan Tabel 2.7

Desa	DPRD KAB.			DPRD PROP		
	TPS	Pemilih	Pengguna Hak Pilih	TPS	Pemilih	Pengguna Hak Pilih
(1)	(2)	(3)	(4)	(5)	(6)	(7)
1. Pranten	4	1 302	1 303	4	1 302	635
2. Deles	10	2 866	2 866	10	2 866	2 246
3. Gunungsari	5	1 431	1 144	5	1 431	1 144
4. Jambangan	7	2 293	1 820	7	2 293	1 820
5. Kebaturan	4	1 234	849	4	1 234	849
6. Kalirejo	7	2 025	1 608	7	2 025	1 608
7. Sangubanyu	10	2 807	2 089	10	2 807	2 089
8. Wono Sari	10	3 246	2 534	10	3 246	2 534
9. Jlamprang	4	1 277	1 011	4	1 277	1 011
10. Bawang	12	3 994	3 237	12	3 994	3 237
11. Candigugur	7	2 229	1 764	7	2 229	1 764
12. Pangempon	4	1 007	760	4	1 007	760
13. Sidoharjo	9	2 452	2 035	9	2 452	2 032
14. Surjo	11	3 481	2 810	11	3 481	2 810
15. Soka	5	1 361	1 085	5	1 361	1 085
16. Sibebek	6	1 557	1 210	6	1 557	1 210
17. Getas	6	1 950	1 521	6	1 950	1 521
18. Pasusukan	3	1 155	941	3	1 155	941
19. Candirejo	6	2 134	1 565	6	2 134	1 565
20. Purbo	7	1 997	1 450	7	1 997	1 450
Jumlah	137	41 798	33 602	137	41 798	31 311

Sumber : KPU Kabupaten Batang



3

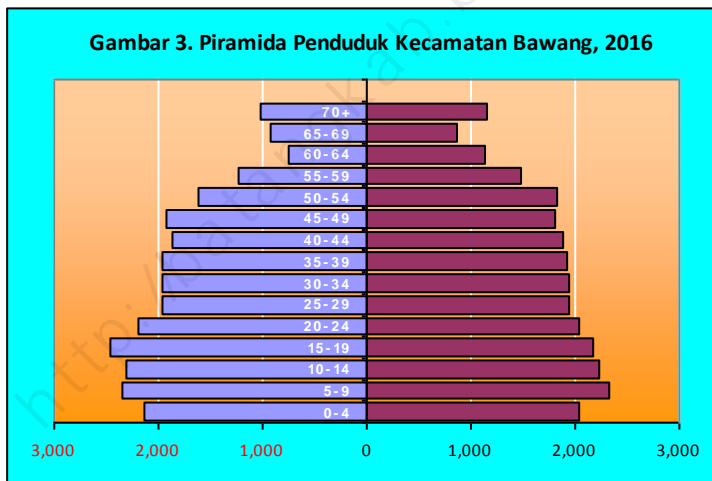
PENDUDUK dan KETENAGAKERJAAN

Kecamatan dalam angka 2017

BAB III PENDUDUK

Berdasarkan hasil proyeksi penduduk, jumlah penduduk Kecamatan Bawang tahun 2016 adalah sebanyak 53.859 jiwa. Dari hasil proyeksi tersebut, diperoleh rasio jenis kelamin penduduk Kecamatan Bawang dibawah 100 yaitu sebesar 101.11. Hal ini menggambarkan bahwa jumlah penduduk laki - laki lebih banyak daripada jumlah penduduk perempuan.

Sejalan dengan kenaikan jumlah penduduk maka kepadatan penduduk dalam kurun waktu tiga tahun terakhir (2014–2016) cenderung mengalami kenaikan, pada tahun 2014 tercatat sebesar 717 jiwa/km², pada tahun 2015 tercatat sebesar 722 jiwa/km², dan pada tahun 2016 menjadi 730 jiwa/km². Jumlah penduduk yang terus bertambah setiap tahun tidak diimbangi dengan pemerataan penyebaran penduduk di tiap desa. Wilayah terpadat tercatat di Desa Bawang sebanyak 2.940 jiwa/km² dan terjarang penduduknya adalah Desa Pranten yaitu 179 jiwa/km².



Tabel 3.1 Jumlah Penduduk Menurut Jenis Kelamin dan Sex Rasio di Kecamatan Bawang, 2016

Desa	Penduduk (jiwa)			Sex Rasio
	Laki-laki	Perempuan	Jumlah	
(1)	(2)	(3)	(4)	(5)
1. Pranten	725	708	1 433	102,40
2. Deles	1 885	1 883	3 768	100,10
3. Gunungsari	941	903	1 844	104,20
4. Jambangan	1 457	1 580	3 037	92,22
5. Kebaturan	773	631	1 404	122,50
6. Kalirejo	1 292	1 320	2 612	97,87
7. Sangubanyu	1 976	1 834	3 810	107,74
8. Wono Sari	1 979	1 879	3 858	105,32
9. Jlamprang	905	891	1 796	101,57
10. Bawang	2 583	2 676	5 259	96,52
11. Candigugur	1 480	1 397	2 877	105,94
12. Pangempon	560	559	1 119	100,17
13. Sidoharjo	1 536	1 510	3 046	101,72
14. Surjo	2 401	2 353	4 754	102,03
15. Soka	872	893	1 765	97,64
16. Sibebek	1 014	1 081	2 095	93,80
17. Getas	1 187	1 218	2 405	97,45
18. Pasusukan	716	677	1 393	105,76
19. Candirejo	1 456	1 477	2 933	98,57
20. Purbo	1 341	1 328	2 669	100,97
Jumlah	27 079	26 780	53 859	101,11
2015	26 806	26 505	53 311	101,14
2014	26 584	26 289	52 873	101,12

Sumber : Proyeksi Penduduk Hasil SP2010

Tabel 3.2 Jumlah Penduduk Menurut Kelompok Umur dan Jenis Kelamin di Kecamatan Bawang, 2016

Kelompok Umur	Laki-laki	Perempuan	Jumlah
(1)	(2)	(3)	(4)
0 - 4	2 137	2 029	4 166
5 - 9	2 338	2 325	4 663
10 - 14	2 310	2 226	4 536
15 - 19	2 462	2 177	4 639
20 - 24	2 183	2 040	4 223
25 - 29	1 954	1 951	3 905
30 - 34	1 962	1 945	3 907
35 - 39	1 955	1 929	3 884
40 - 44	1 865	1 886	3 751
45 - 49	1 927	1 804	3 731
50 - 54	1 621	1 836	3 457
55 - 59	1 461	1 482	2 943
60 - 64	1 227	1 134	2 361
65 - 69	757	869	1 626
70 +	920	1 147	2 067
Jumlah	27 079	26 780	53 859
2015	26 809	26 505	53 314
2014	26 567	26 271	52 838

Sumber : Proyeksi Penduduk Hasil SP2010

Tabel 3.3 Jumlah Penduduk Menurut Kelompok Umur dan Desa
di Kecamatan Bawang, 2016

Desa	Kelompok Umur				
	0 – 9	5 - 9	10 - 14	15 - 19	
(1)	(2)	(3)	(4)	(5)	
1. Pranten	246	246	127	146	
2. Deles	664	664	322	333	
3. Gunungsari	315	315	133	155	
4. Jambangan	507	507	224	202	
5. Kebaturan	266	266	174	137	
6. Kalirejo	426	426	213	213	
7. Sangubanyu	655	655	326	347	
8. Wono Sari	637	637	366	310	
9. Jlamprang	251	251	140	162	
10. Bawang	809	809	406	484	
11. Candigugur	474	474	292	342	
12. Pangempon	192	192	107	100	
13. Sidoharjo	545	545	259	238	
14. Surjo	735	735	315	378	
15. Soka	263	263	120	134	
16. Sibebek	323	323	171	143	
17. Getas	357	357	185	193	
18. Pasusukan	258	258	121	100	
19. Candirejo	486	486	261	280	
20. Purbo	420	420	238	215	
Jumlah	2016	8 829	8 829	4 536	4 639
	2015	8 854	4 650	4 540	4 629

Sumber : Proyeksi Penduduk Hasil SP2010
Lanjutan Tabel 3.3

Desa	Kelompok Umur				
	20 - 24	25 - 29	30 - 34	35 - 39	
(1)	(6)	(7)	(8)	(9)	
1. Pranten	99	100	109	76	
2. Deles	305	269	293	287	
3. Gunungsari	153	133	92	158	
4. Jambangan	273	281	200	214	
5. Kebaturan	72	63	134	85	
6. Kalirejo	212	214	180	205	
7. Sangubanyu	318	275	275	239	
8. Wono Sari	292	259	270	262	
9. Jlamprang	147	114	132	139	
10. Bawang	405	367	423	416	
11. Candigugur	242	198	181	197	
12. Pangempon	71	65	91	83	
13. Sidoharjo	223	244	221	200	
14. Surjo	402	369	351	347	
15. Soka	164	150	127	136	
16. Sibebek	148	138	146	163	
17. Getas	176	187	187	163	
18. Pasusukan	88	87	106	118	
19. Candirejo	206	192	208	216	
20. Purbo	227	200	190	180	
Jumlah	2016	4 223	3 905	3 907	3 884
	2015	4 155	3 872	3 937	3 894

Sumber : Proyeksi Penduduk Hasil SP2010

Lanjutan Tabel 3.3

Desa	Kelompok Umur				
	40 - 44	45 - 49	50 - 54	55+	
(1)	(10)	(11)	(12)	(13)	
1. Pranten	85	71	98	280	
2. Deles	242	264	205	585	
3. Gunungsari	142	141	105	318	
4. Jambangan	185	228	218	507	
5. Kebaturan	95	95	116	163	
6. Kalirejo	174	183	147	428	
7. Sangubanyu	211	271	236	631	
8. Wono Sari	291	282	267	621	
9. Jlamprang	127	124	142	329	
10. Bawang	403	334	327	879	
11. Candigugur	193	185	161	410	
12. Pangempon	85	79	73	172	
13. Sidoharjo	192	201	211	514	
14. Surjo	394	359	250	818	
15. Soka	121	117	85	351	
16. Sibebek	174	170	180	339	
17. Getas	164	176	204	413	
18. Pasusukan	102	85	81	248	
19. Candirejo	172	203	165	544	
20. Purbo	199	163	186	450	
Jumlah	2016	3 751	3 731	3 457	8 997
	2015	3 727	3 697	3 389	2 828

Sumber : Proyeksi Penduduk Hasil SP2010

Tabel 3.4 Jumlah Penduduk Menurut Status Kewarganegaraan
di Kecamatan Bawang, 2016

Desa	Status Kewarganegaraan (jiwa)		
	WNI	WNA	Jumlah
(1)	(2)	(3)	(5)
1 Pranten	1 433	0	1 433
2 Deles	3 768	0	3 768
3 Gunungsari	1 844	0	1 844
4 Jambangan	3 037	0	3 037
5 Kebaturan	1 404	0	1 404
6 Kalirejo	2 612	0	2 612
7 Sangubanyu	3 810	0	3 810
8 Wono Sari	3 858	0	3 858
9 Jlamprang	1 796	0	1 796
10 Bawang	5 259	0	5 259
11 Candigugur	2 877	0	2 877
12 Pangempon	1 119	0	1 119
13 Sidoharjo	3 046	0	3 046
14 Surjo	4 754	0	4 754
15 Soka	1 765	0	1 765
16 Sibebek	2 095	0	2 095
17 Getas	2 405	0	2 405
18 Pasusukan	1 393	0	1 393
19 Candirejo	2 933	0	2 933
20 Purbo	2 669	0	2 669
Jumlah	53 859	0	53 859

Sumber : Proyeksi Penduduk Hasil SP2010

Tabel 3.5 Kepadatan Penduduk per Hektar dan Kilometer Persegi di Kecamatan Bawang, 2016

Desa	Luas Desa		Jumlah Penduduk	Kepadatan Penduduk	
	Ha	Km ²		per Ha	per Km ²
(1)	(2)	(3)	(4)	(5)	(6)
1 Pranten	798,353	7,98	1 433	2	179
2 Deles	644,434	6,44	3 768	6	585
3 Gunungsari	372,967	3,73	1 844	5	494
4 Jambangan	689,620	6,90	3 037	4	440
5 Kebaturan	337,819	3,38	1 404	4	416
6 Kalirejo	936,164	9,36	2 612	3	279
7 Sangubanyu	380,917	3,81	3 810	10	1 000
8 Wono Sari	386,459	3,86	3 858	10	998
9 Jlamprang	98,392	0,98	1 796	18	1 825
10 Bawang	178,866	1,79	5 259	29	2 940
11 Candigugur	130,172	1,30	2 877	22	2 210
12 Pangempon	73,651	0,74	1 119	15	1 519
13 Sidoharjo	447,399	4,47	3 046	7	681
14 Surjo	474,173	4,74	4 754	10	1 003
15 Soka	116,678	1,17	1 765	15	1 513
16 Sibebek	194,110	1,94	2 095	11	1 079
17 Getas	169,768	1,70	2 405	14	1 417
18 Pasusukan	74,963	0,75	1 393	19	1 858
19 Candirejo	279,411	2,79	2 933	10	1 050
20 Purbo	600,195	6,00	2 669	4	445
2016	7 384,511	73,845	53 859	7	730

Sumber : Proyeksi Penduduk Hasil SP2010



4

SOSIAL

BAB IV SOSIAL

Peningkatan pendidikan merupakan faktor terpenting dalam pembangunan di Indonesia Baik dilihat dari sudut pandang penduduk sebagai obyek pembangunan maupun sebagai subyek pembangunan Keberhasilan pembangunan di suatu daerah dapat ditengarai salah satunya dengan tingginya tingkat pendidikan penduduknya Tentunya hal ini tidak lepas dari sarana pendidikan yang tersedia di daerah tersebut

Dibawah naungan Dinas Pendidikan, jumlah sekolah SD sebanyak 40, dengan jumlah guru 329 orang dan murid 4.478 ; sekolah SMP sebanyak 4, dengan jumlah guru 62 orang dan murid 1.279 ; sekolah SMA sebanyak 1, dengan jumlah guru 43 orang dan murid 689.

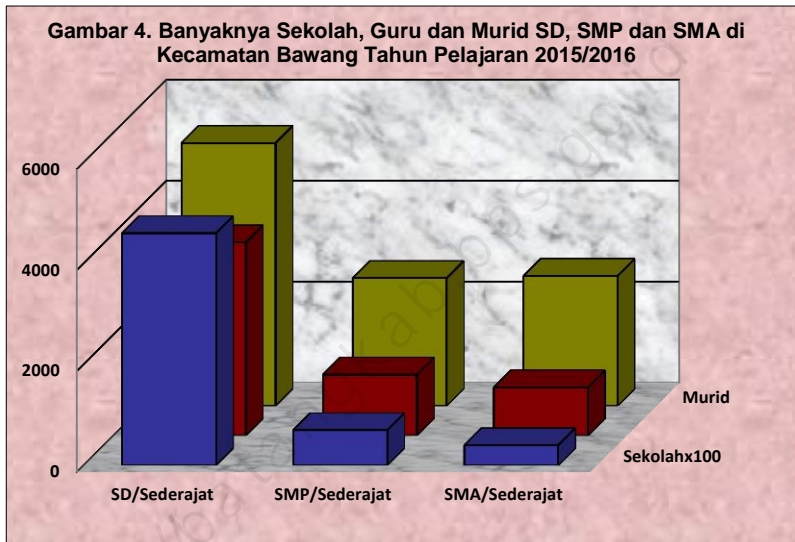
Sedangkan dibawah naungan Kementerian Agama, jumlah sekolah MI sebanyak 6, dengan jumlah guru 54 orang dan murid 729 ; sekolah MTs sebanyak 2, dengan jumlah guru 46 orang dan murid 987 ; sekolah MA sebanyak 1, dengan jumlah guru 15 orang dan murid 379 . Disamping itu terdapat SMP Swasta sebanyak 1 sekolah dengan jumlah guru 13 serta jumlah murid 268 serta SMK Swasta sejumlah 2 sekolah dengan jumlah guru 38 orang serta jumlah murid sebanyak 1.509 siswa..

Masih berkaitan dengan penduduk sebagai subyek dan obyek pembangunan, kesehatan merupakan salah satu faktor yang perlu diperhatikan oleh semua pihak, baik masyarakat umum maupun pemerintah Peran pemerintah dalam masalah pembangunan kesehatan masyarakat disini salah satunya adalah sebagai penyedia fasilitas kesehatan beserta tenaga kesehatannya Ketersediaan dan kemudahan memperoleh fasilitas kesehatan berdampak pada semakin mudahnya masyarakat mendapatkan pelayanan medis secara lebih baik

Sarana kesehatan yang ada antara lain puskesmas perawatan 1 unit, , poskesdes 16 unit. Sedangkan tenaga kesehatan yang ada antara lain, dokter umum 2 orang, perawat gigi 1 orang, perawat 16 orang, bidan 33 orang .

Kesadaran akan pentingnya KB masyarakat Kecamatan Bawang pada tahun 2016 menunjukkan adanya penurunan Hal ini ditunjukkan dengan menurunnya jumlah peserta KB aktif dari 10.330 pada tahun 2015 menjadi 9666 peserta pada tahun 2016. Tren metode kontrasepsi yang digunakan

secara umum tidak mengalami perubahan Metode kontrasepsi yang bersifat tidak permanen diminati oleh lebih banyak peserta KB aktif dari pada Metode Kontrasepsi Jangka Panjang (MKJP) Lebih spesifik metode suntik merupakan metode kontrasepsi yang paling banyak digunakan, sementara MOP pesertanya paling sedikit



Tabel 4.1 Banyaknya Sekolah Taman Kanak-kanak dan Raudhatul Athfal di Kecamatan Bawang Tahun Pelajaran 2016/2017

Desa	TK		RA	
	Negeri	Swasta	Negeri	Swasta
(1)	(2)	(3)	(4)	(5)
1 Pranten	-	-	-	-
2 Deles	-	2	-	-
3 Gunungsari	-	-	-	-
4 Jambangan	-	-	-	1
5 Kebaturan	-	1	-	-
6 Kalirejo	-	-	-	-
7 Sangubanyu	-	2	-	1
8 Wono Sari	-	-	-	-
9 Jlamprang	-	-	-	1
10 Bawang	-	2	-	4
11 Candigugur	-	1	-	1
12 Pangempon	-	-	-	-
13 Sidoharjo	-	1	-	-
14 Surjo	-	1	-	1
15 Soka	-	1	-	-
16 Sibebek	-	-	-	1
17 Getas	-	1	-	-
18 Pesusukan	-	1	-	-
19 Candirejo	-	1	-	-
20 Purbo	-	1	-	-
Jumlah	-	15	-	10

Sumber : Dinas Pendidikan dan Kebudayaan Kabupaten Batang

Tabel 4.2 Banyaknya Sekolah Dasar dan Madrasah Ibtidaiyah
di Kecamatan Bawang Tahun Pelajaran 2016/2017

Desa	SD		MI	
	Negeri	Swasta	Negeri	Swasta
(1)	(2)	(3)	(4)	(5)
1 Pranten	4	-	-	-
2 Deles	3	-	-	-
3 Gunungsari	1	-	-	-
4 Jambangan	2	-	-	1
5 Kebaturan	1	-	-	-
6 Kalirejo	3	-	-	-
7 Sangubanyu	2	-	-	1
8 Wono Sari	2	-	-	-
9 Jlamprang	1	-	-	-
10 Bawang	3	-	-	-
11 Candigugur	1	-	-	1
12 Pangempon	1	-	-	1
13 Sidoharjo	3	-	-	-
14 Surjo	3	-	-	-
15 Soka	1	-	-	1
16 Sibebek	1	-	-	-
17 Getas	2	-	-	-
18 Pesusukan	1	-	-	1
19 Candirejo	2	-	-	-
20 Purbo	3	-	-	-
Jumlah	40	-	-	6

Sumber : Dinas Pendidikan dan Kebudayaan Kabupaten Batang

Tabel 4.3 Banyaknya Sekolah Menengah Pertama dan Madrasah Tsanawiyah di Kecamatan Bawang Tahun Pelajaran 2016/2017

Desa	SMP		SMP Terbuka		MTs	
	Negeri	Swasta	Negeri	Swasta	Negeri	Swasta
(1)	(2)	(3)	(4)	(5)	(6)	(7)
1 Pranten	1	-	-	-	-	-
2 Deles	-	-	-	-	-	-
3 Gunungsari	-	-	-	-	-	-
4 Jambangan	-	-	-	-	-	-
5 Kebaturan	-	-	-	-	-	-
6 Kalirejo	-	-	-	-	-	-
7 Sangubanyu	1	-	-	-	-	-
8 Wono Sari	-	-	-	-	-	1
9 Jlamprang	-	-	-	-	-	-
10 Bawang	-	-	-	-	-	1
11 Candigugur	-	-	-	-	-	-
12 Pangempon	1	-	-	-	-	-
13 Sidoharjo	-	-	-	-	-	-
14 Surjo	-	1	-	-	-	-
15 Soka	-	-	-	-	-	-
16 Sibebek	-	-	-	-	-	-
17 Getas	-	-	-	-	-	-
18 Pasusukan	-	-	-	-	-	-
19 Candirejo	-	-	-	-	-	-
20 Purbo	1	-	-	-	-	-
Jumlah	4	1	-	-	-	2

Sumber : Dinas Pendidikan dan Kebudayaan Kabupaten Batang

Tabel 4.4 Banyaknya Sekolah Menengah Atas, Kejuruan dan Madrasah Aliyah di Kecamatan Bawang Tahun Pelajaran 2016/2017

Desa	SMA		SMK		MA	
	Negeri	Swasta	Negeri	Swasta	Negeri	Swasta
(1)	(2)	(3)	(4)	(5)	(6)	(7)
1 Pranten	-	-	-	-	-	-
2 Deles	-	-	-	-	-	-
3 Gunungsari	-	-	-	-	-	-
4 Jambangan	-	-	-	-	-	-
5 Kebaturan	-	-	-	-	-	-
6 Kalirejo	-	-	-	-	-	-
7 Sangubanyu	-	-	-	-	-	-
8 Wono Sari	-	-	-	-	-	-
9 Jlamprang	1	-	-	1	-	-
10 Bawang	-	-	-	1	-	1
11 Candigugur	-	-	-	-	-	-
12 Pangempon	-	-	-	-	-	-
13 Sidoharjo	-	-	-	-	-	-
14 Surjo	-	-	-	-	-	-
15 Soka	-	-	-	-	-	-
16 Sibebek	-	-	-	-	-	-
17 Getas	-	-	-	-	-	-
18 Pasusukan	-	-	-	-	-	-
19 Candirejo	-	-	-	-	-	-
20 Purbo	-	-	-	-	-	-
Jumlah	1	-	-	2	-	1

Sumber : Dinas Pendidikan dan Kebudayaan Kabupaten Batang

Tabel 4.5 Banyaknya Murid Taman Kanak-kanak dan Raudhatul Athfal di Kecamatan Bawang Tahun Pelajaran 2016/2017

Desa	TK		RA	
	Negeri	Swasta	Negeri	Swasta
(1)	(2)	(3)	(4)	(5)
1 Pranten	-	-	-	-
2 Deles	-	65	-	-
3 Gunungsari	-	-	-	-
4 Jambangan	-	-	-	47
5 Kebaturan	-	31	-	-
6 Kalirejo	-	-	-	-
7 Sangubanyu	-	88	-	28
8 Wono Sari	-	-	-	-
9 Jlamprang	-	-	-	21
10 Bawang	-	89	-	200
11 Candigugur	-	24	-	35
12 Pangempon	-	-	-	-
13 Sidoharjo	-	45	-	-
14 Surjo	-	48	-	16
15 Soka	-	35	-	-
16 Sibebek	-	-	-	22
17 Getas	-	41	-	-
18 Pesusukan	-	30	-	-
19 Candirejo	-	68	-	-
20 Purbo	-	26	-	-
Jumlah	-	590	-	235

Sumber : Dinas Pendidikan dan Kebudayaan Kabupaten Batang

Tabel 4.6 Banyaknya Murid Sekolah Dasar dan Madrasah Ibtidaiyah
di Kecamatan Bawang Tahun Pelajaran 2016/2017

Desa	SD		MI	
	Negeri	Swasta	Negeri	Swasta
(1)	(2)	(3)	(4)	(5)
1 Pranten	222	-	-	-
2 Deles	363	-	-	-
3 Gunungsari	98	-	-	-
4 Jambangan	211	-	-	109
5 Kebaturan	183	-	-	-
6 Kalirejo	214	-	-	-
7 Sangubanyu	259	-	-	103
8 Wono Sari	359	-	-	-
9 Jlamprang	183	-	-	-
10 Bawang	503	-	-	-
11 Candigugur	134	-	-	245
12 Pangempon	86	-	-	45
13 Sidoharjo	303	-	-	-
14 Surjo	416	-	-	-
15 Soka	66	-	-	123
16 Sibebek	112	-	-	-
17 Getas	228	-	-	-
18 Pesusukan	58	-	-	102
19 Candirejo	245	-	-	-
20 Purbo	235	-	-	-
Jumlah	4 478	-	-	729

Sumber : Dinas Pendidikan dan Kebudayaan Kabupaten Batang

Tabel 4.7 Banyaknya Murid Sekolah Menengah Pertama dan Madrasah Tsanawiyah di Kecamatan Bawang Tahun Pelajaran 2016/2017

Desa	SMP		SMP Terbuka		MTs	
	Negeri	Swasta	Negeri	Swasta	Negeri	Swasta
(1)	(2)	(3)	(4)	(5)	(6)	(7)
1 Pranten	28	-	-	-	-	-
2 Deles	-	-	-	-	-	-
3 Gunungsari	-	-	-	-	-	-
4 Jambangan	-	-	-	-	-	-
5 Kebaturan	-	-	-	-	-	-
6 Kalirejo	-	-	-	-	-	-
7 Sangubanyu	242	-	-	-	-	-
8 Wono Sari	-	-	-	-	-	353
9 Jlamprang	-	-	-	-	-	-
10 Bawang	-	-	-	-	-	634
11 Candigugur	-	-	-	-	-	-
12 Pangempon	679	-	-	-	-	-
13 Sidoharjo	-	-	-	-	-	-
14 Surjo	-	268	-	-	-	-
15 Soka	-	-	-	-	-	-
16 Sibebek	-	-	-	-	-	-
17 Getas	-	-	-	-	-	-
18 Pesusukan	-	-	-	-	-	-
19 Candirejo	-	-	-	-	-	-
20 Purbo	330	-	-	-	-	-
Jumlah	1 279	268	-	-	-	987

Sumber : Dinas Pendidikan dan Kebudayaan Kabupaten Batang

Tabel 4.8 Banyaknya Murid Sekolah Menengah Atas, Kejuruan dan Madrasah Aliyah di Kecamatan Bawang Tahun Pelajaran 2016/2017

Desa	SMA		SMK		MA	
	Negeri	Swasta	Negeri	Swasta	Negeri	Swasta
(1)	(2)	(3)	(4)	(5)	(6)	(7)
1 Pranten	-	-	-	-	-	-
2 Deles	-	-	-	-	-	-
3 Gunungsari	-	-	-	-	-	-
4 Jambangan	-	-	-	-	-	-
5 Kebaturan	-	-	-	-	-	-
6 Kalirejo	-	-	-	-	-	-
7 Sangubanyu	-	-	-	-	-	-
8 Wono Sari	-	-	-	-	-	-
9 Jlamprang	689	-	-	1132	-	-
10 Bawang	-	-	-	377	-	379
11 Candigugur	-	-	-	-	-	-
12 Pangempon	-	-	-	-	-	-
13 Sidoharjo	-	-	-	-	-	-
14 Surjo	-	-	-	-	-	-
15 Soka	-	-	-	-	-	-
16 Sibebek	-	-	-	-	-	-
17 Getas	-	-	-	-	-	-
18 Pasusukan	-	-	-	-	-	-
19 Candirejo	-	-	-	-	-	-
20 Purbo	-	-	-	-	-	-
Jumlah	689	-	-	1 509	-	379

Sumber : Dinas Pendidikan dan Kebudayaan Kabupaten Batang

Tabel 4.9 Banyaknya Guru Taman Kanak-kanak dan Raudhatul Athfal di Kecamatan Bawang Tahun Pelajaran 2016/2017

Desa	TK		RA	
	PNS	Non PNS	PNS	Non PNS
(1)	(2)	(3)	(4)	(5)
1 Pranten	-	-	-	-
2 Deles	-	6	-	-
3 Gunungsari	-	-	-	-
4 Jambangan	-	-	-	3
5 Kebaturan	-	4	-	-
6 Kalirejo	-	-	-	-
7 Sangubanyu	1	5	-	2
8 Wono Sari	-	-	-	-
9 Jlamprang	-	-	-	2
10 Bawang	-	8	-	15
11 Candigugur	-	3	-	3
12 Pangempon	-	-	-	-
13 Sidoharjo	-	3	-	-
14 Surjo	-	3	-	2
15 Soka	-	4	-	-
16 Sibebek	-	-	-	3
17 Getas	-	4	-	-
18 Pasmusukan	1	2	-	-
19 Candirejo	1	4	-	-
20 Purbo	-	2	-	-
Jumlah	3	48	-	30

Sumber : Dinas Pendidikan dan Kebudayaan Kabupaten Batang

Tabel 4.10 Banyaknya Guru Sekolah Dasar dan Madrasah Ibtidaiyah di Kecamatan Bawang Tahun Pelajaran 2016/2017

Desa	SD		MI	
	PNS	Non PNS	PNS	Non PNS
(1)	(2)	(3)	(4)	(5)
1 Pranten	18	10	-	-
2 Deles	15	10	-	-
3 Gunungsari	5	4	-	-
4 Jambangan	9	8	-	-
5 Kebaturan	4	5	-	-
6 Kalirejo	12	13	-	-
7 Sangubanyu	9	8	2	6
8 Wono Sari	9	9	-	-
9 Jlamprang	7	2	-	-
10 Bawang	21	6	-	-
11 Candigugur	5	4	5	8
12 Pangempon	5	3	2	5
13 Sidoharjo	13	9	-	-
14 Surjo	13	12	-	-
15 Soka	5	4	4	3
16 Sibebek	5	4	-	-
17 Getas	11	7	-	-
18 Pesusukan	5	1	3	7
19 Candirejo	8	7		-
20 Purbo	13	11	3	6
Jumlah	192	137	19	35

Sumber : Dinas Pendidikan dan Kebudayaan Kabupaten Batang

Tabel 4.11 Banyaknya Guru Sekolah Menengah Pertama dan Madrasah Tsanawiyah di Kecamatan Bawang Tahun Pelajaran 2016/2017

Desa	SMP		SMP Terbuka		MTs	
	PNS	Non PNS	PNS	Non PNS	PNS	Non PNS
(1)	(2)	(3)	(4)	(5)	(6)	(7)
1 Pranten	10	-	-	-	-	-
2 Deles	-	-	-	-	-	-
3 Gunungsari	-	-	-	-	-	-
4 Jambangan	-	-	-	-	-	-
5 Kebaturan	-	-	-	-	-	-
6 Kalirejo	-	-	-	-	-	-
7 Sangubanyu	14	2	-	-	-	-
8 Wono Sari	-	-	-	-	5	15
9 Jlamprang	-	-	-	-	-	-
10 Bawang	-	-	-	-	4	22
11 Candigugur	-	-	-	-	-	-
12 Pangempon	23	7	-	-	-	-
13 Sidoharjo	-	-	-	-	-	-
14 Surjo	-	13	-	-	-	-
15 Soka	-	-	-	-	-	-
16 Sibebek	-	-	-	-	-	-
17 Getas	-	-	-	-	-	-
18 Pasusukan	-	-	-	-	-	-
19 Candirejo	-	-	-	-	-	-
20 Purbo	9	7	-	-	-	-
Jumlah	46	29	-	-	9	37

Sumber : Dinas Pendidikan dan Kebudayaan Kabupaten Batang

Tabel 4.12 Banyaknya Guru Sekolah Menengah Atas, Kejuruan dan Madrasah Aliyah di Kecamatan Bawang Tahun Pelajaran 2016/2017

Desa	SMA		SMK		MA	
	PNS	Non PNS	PNS	Non PNS	PNS	Non PNS
(1)	(2)	(3)	(4)	(5)	(6)	(7)
1 Pranten	-	-	-	-	-	-
2 Deles	-	-	-	-	-	-
3 Gunungsari	-	-	-	-	-	-
4 Jambangan	-	-	-	-	-	-
5 Kebaturan	-	-	-	-	-	-
6 Kalirejo	-	-	-	-	-	-
7 Sangubanyu	-	-	-	-	-	-
8 Wono Sari	-	-	-	-	-	-
9 Jlamprang	32	11	-	24	-	-
10 Bawang	-	-	-	14	1	14
11 Candigugur	-	-	-	-	-	-
12 Pangempon	-	-	-	-	-	-
13 Sidoharjo	-	-	-	-	-	-
14 Surjo	-	-	-	-	-	-
15 Soka	-	-	-	-	-	-
16 Sibebek	-	-	-	-	-	-
17 Getas	-	-	-	-	-	-
18 Pasusukan	-	-	-	-	-	-
19 Candirejo	-	-	-	-	-	-
20 Purbo	-	-	-	-	-	-
Jumlah	32	11	-	38	1	14

Sumber : Dinas Pendidikan dan Kebudayaan Kabupaten Batang

Tabel 4.13 Jumlah Penduduk Menurut Agama di Kecamatan Bawang, 2016

Desa	Islam	Kristen/ Protestan	Katolik	Hindu	Budha	Jumlah
(1)	(2)	(3)	(4)	(5)	(6)	(7)
1 Pranten	1 433	-	-	-	-	1 433
2 Deles	3 768	-	-	-	-	3 768
3 Gunungsari	1 844	-	-	-	-	1 844
4 Jambangan	3 037	-	-	-	-	3 037
5 Kebaturan	1 404	-	-	-	-	1 404
6 Kalirejo	2 612	-	-	-	-	2 612
7 Sangubanyu	3 810	-	-	-	-	3 810
8 Wono Sari	3 851	7	-	-	-	3 858
9 Jlamprang	1 796	-	-	-	-	1 796
10 Bawang	5 104	124	30	-	1	5 259
11 Candigugur	2 851	22	4	-	-	2 877
12 Pangempon	1 119	-	-	-	-	1 119
13 Sidoharjo	3 046	-	-	-	-	3 046
14 Surjo	4 751	3	-	-	-	4 754
15 Soka	1 764	1	-	-	-	1 765
16 Sibebek	2 095	-	-	-	-	2 095
17 Getas	2 405	-	-	-	-	2 405
18 Pasusukan	1 393	-	-	-	-	1 393
19 Candirejo	2 933	-	-	-	-	2 933
20 Purbo	2 666	3	-	-	-	2 669
Jumlah	53 664	160	34	-	1	53 859

Sumber : Proyeksi Penduduk Hasil SP2010

Tabel 4.14 Jumlah Tempat Ibadah di Kecamatan Bawang, 2016

	Desa	Masjid	Mushola	Gereja	Pura	Vihara	Jumlah
	(1)	(2)	(3)	(4)	(5)	(6)	(7)
1	Pranten	4	5	-	-	-	9
2	Deles	7	16	-	-	-	23
3	Gunungsari	4	9	-	-	-	13
4	Jambangan	5	14	-	-	-	19
5	Kebaturan	2	9	-	-	-	11
6	Kalirejo	6	15	-	-	-	21
7	Sangubanyu	8	15	-	-	-	23
8	Wono Sari	7	22	-	-	-	29
9	Jlamprang	2	10	-	-	-	12
10	Bawang	2	31	2	-	-	33
11	Candigugur	4	18	-	-	-	22
12	Pangempon	3	4	-	-	-	7
13	Sidoharjo	5	19	-	-	-	24
14	Surjo	7	23	-	-	-	30
15	Soka	2	10	-	-	-	12
16	Sibebek	3	9	-	-	-	12
17	Getas	2	14	-	-	-	16
18	Pasusukan	2	9	-	-	-	11
19	Candirejo	2	16	-	-	-	18
20	Purbo	4	14	-	-	-	18
	Jumlah	81	282	2	-	-	365

Sumber : KUA Kecamatan Bawang

Tabel 4.15 Jumlah Nikah di Kecamatan Bawang, 2016

Desa	Nikah
(1)	(2)
1 Pranten	9
2 Deles	30
3 Gunungsari	28
4 Jambangan	22
5 Kebaturan	13
6 Kalirejo	12
7 Sangubanyu	32
8 Wono Sari	38
9 Jlamprang	20
10 Bawang	44
11 Candigugur	30
12 Pangempon	12
13 Sidoharjo	26
14 Surjo	26
15 Soka	18
16 Sibebek	26
17 Getas	9
18 Pasusukan	10
19 Candirejo	23
20 Purbo	27
Jumlah	455

Sumber : KUA Kecamatan Bawang

Tabel 4.16 Banyaknya Nikah Menurut Bulan di Kecamatan Bawang, 2016

	Bulan	Nikah
	(1)	(2)
1	Januari	56
2	Pebruari	30
3	Maret	48
4	April	36
5	Mei	65
6	Juni	8
7	Juli	45
8	Agustus	27
9	September	88
10	Oktober	19
11	Nopember	15
12	Desember	27
JUMLAH		455

Sumber : KUA Kecamatan Bawang

Tabel 4.17 Jumlah Jemaah Haji Menurut Jenis Kelamin
di Kecamatan Bawang, 2016

Desa	Laki-laki	Perempuan	Jumlah
(1)	(2)	(3)	(4)
1 Pranten	-	1	1
2 Deles	3	-	3
3 Gunungsari	-	-	-
4 Jambangan	1	-	1
5 Kebaturan	-	1	1
6 Kalirejo	-	-	-
7 Sangubanyu	3	1	4
8 Wono Sari	4	6	10
9 Jlamprang	-	1	1
10 Bawang	6	1	7
11 Candigugur	2	3	5
12 Pangempon	-	-	-
13 Sidoharjo	-	2	2
14 Surjo	2	2	4
15 Soka	-	-	-
16 Sibebek	-	-	-
17 Getas	-	-	-
18 Pasmusukan	1-	3	4
19 Candirejo	-	1	1
20 Purbo	1-	1	2
Jumlah	23	23	46

Sumber : KUA Kecamatan Bawang

Tabel 4.18 Banyaknya Posyandu Menurut Strata di Kecamatan Bawang, 2016

	Desa	Pratama	Madya	Purnama	Mandiri	Jumlah
	(1)	(2)	(3)	(4)	(5)	(6)
1	Pranten	-	3	1	-	4
2	Deles	-	-	4	4	8
3	Gunungsari	-	-	2	1	3
4	Jambangan	-	-	4	-	4
5	Kebaturan	-	-	2	-	2
6	Kalirejo	-	-	3	2	5
7	Sangubanyu	-	-	6	1	7
8	Wono Sari	-	-	-	6	6
9	Jlamprang	-	-	1	1	2
10	Bawang	-	-	2	5	7
11	Candigugur	-	-	2	1	3
12	Pangempon	-	-	2	1	3
13	Sidoharjo	-	-	3	2	5
14	Surjo	-	-	7	2	9
15	Soka	-	-	-	2	2
16	Sibebek	-	-	5	-	5
17	Getas	-	-	4	-	4
18	Pasusukan	-	-	-	2	2
19	Candirejo	-	-	2	1	3
20	Purbo	-	2	3	-	5
	Jumlah	-	5	53	31	89

Sumber : Puskesmas Kecamatan Bawang

Tabel 4.19 Banyaknya Upaya Kesehatan Bersumberdaya Masyarakat (UKBM)
di Kecamatan Bawang, 2016

Desa	Poskesdes	Polindes	Posbindu
(1)	(2)	(3)	(4)
1 Pranten	1	-	-
2 Deles	-	-	-
3 Gunungsari	1	-	-
4 Jambangan	1	-	-
5 Kebaturan	1	-	-
6 Kalirejo	1	-	-
7 Sangubanyu	1	-	-
8 Wono Sari	-	-	-
9 Jlamprang	1	-	-
10 Bawang	-	-	-
11 Candigugur	1	-	-
12 Pangempon	1	-	-
13 Sidoharjo	1	-	-
14 Surjo	1	-	-
15 Soka	1	-	-
16 Sibebek	1	-	-
17 Getas	-	-	-
18 Pasusukan	1	-	-
19 Candirejo	1	-	-
20 Purbo	1	-	-
Jumlah	16	-	-

Sumber : Puskesmas Kecamatan Bawang

Tabel 4.20 Jumlah Bidan Desa di Kecamatan Bawang, 2016

Desa	Penugasan	Praktik	Jumlah
(1)	(2)	(3)	(4)
1 Pranten	1	1	2
2 Deles	1	1	2
3 Gunungsari	1	1	2
4 Jambangan	1	1	2
5 Kebaturan	1	1	2
6 Kalirejo	1	1	2
7 Sangubanyu	1	1	2
8 Wono Sari	1	1	2
9 Jlamprang	1	1	2
10 Bawang	1	1	2
11 Candigugur	1	1	2
12 Pangempon	1	1	2
13 Sidoharjo	1	1	2
14 Surjo	1	1	2
15 Soka	1	1	2
16 Sibebek	1	1	2
17 Getas	1	1	2
18 Pasusukan	1	1	2
19 Candirejo	1	1	2
20 Purbo	1	1	2
Jumlah	20	20	40

Sumber : Puskesmas Kecamatan Bawang

Tabel 4.21 Hasil Imunisasi Menurut Desa di Kecamatan Bawang, 2016

Desa	BCG	DPT I HB	DPT II HB	DPT III HB	Polio I	Polio II
(1)	(2)	(3)	(4)	(5)	(6)	(7)
1 Pranten	30	37	40	36	30	37
2 Deles	61	61	60	60	61	61
3 Gunungsari	20	28	27	27	20	28
4 Jambangan	41	53	51	47	41	53
5 Kebaturan	25	30	31	29	25	30
6 Kalirejo	37	31	31	35	37	31
7 Sangubanyu	68	62	63	65	68	62
8 Wono Sari	57	57	59	63	57	57
9 Jlamprang	22	26	26	24	22	26
10 Bawang	84	69	72	64	84	69
11 Candigugur	46	53	56	62	46	53
12 Pangempon	23	23	24	26	23	23
13 Sidoharjo	43	42	41	45	43	42
14 Surjo	62	54	54	61	62	54
15 Soka	26	26	27	25	26	26
16 Sibekek	16	16	17	18	16	16
17 Getas	31	34	33	33	31	34
18 Pasusukan	19	20	20	24	19	20
19 Candirejo	52	58	62	56	52	58
20 Purbo	34	42	39	38	34	42
Jumlah	797	822	833	841	797	822

Sumber : Puskesmas Kecamatan Bawang

Lanjutan Tabel 4.23

Desa	Polio III	Polio IV	Campak	DT I	TT I	TT II
(1)	(8)	(9)	(10)	(11)	(12)	(13)
1 Pranten	40	36	50	61	24	36
2 Deles	60	60	67	66	62	57
3 Gunungsari	27	27	27	41	23	18
4 Jambangan	51	47	45	32	50	45
5 Kebaturan	31	29	25	56	26	21
6 Kalirejo	31	35	34	15	47	45
7 Sangubanyu	63	65	71	57	64	69
8 Wono Sari	59	63	63	60	58	61
9 Jlamprang	26	24	22	33	31	25
10 Bawang	72	64	82	96	82	74
11 Candigugur	56	62	49	88	66	56
12 Pangempon	24	26	26	26	23	17
13 Sidoharjo	41	45	46	56	54	53
14 Surjo	54	61	66	81	78	65
15 Soka	27	25	28	26	17	13
16 Sibekek	17	18	25	38	17	16
17 Getas	33	33	34	44	34	36
18 Pasusukan	20	24	31	23	27	16
19 Candirejo	62	56	52	40	50	46
20 Purbo	39	38	39	44	38	35
Jumlah	833	841	882	983	871	804

Sumber : Puskesmas Kecamatan Bawang

Tabel 4.22 Jumlah Tenaga Medis dan Tenaga Keperawatan Menurut Fasilitas Kesehatan Puskesmas, 2016

Nama Puskesmas / Rincian		Tahun 2016
(1)		(2)
Puskesmas Kecamatan Bawang		
A. Tenaga Medis	Dokter Spesialis	-
	Dokter Umum	2
	Dokter Gigi	-
	Dokter Gigi Spesialis	-
B. Tenaga Keperawatan	Bidan	33
	Perawat	16
	Perawat Gigi	1

Sumber : Puskesmas Kecamatan Bawang

Tabel 4.23 Jumlah Pengunjung Rawat Jalan Puskesmas Kecamatan Bawang Menurut Bulan, 2016

Bulan	Jumlah
(1)	(5)
1 Januari	2 494
2 Februari	2 562
3 Maret	2 594
4 April	2 826
5 Mei	2 418
6 Juni	2 335
7 Juli	2 109
8 Agustus	2 751
9 September	2 532
10 Oktober	3 134
11 Nopember	2 915
12 Desember	3 048
Jumlah	31 720

Sumber : Puskesmas Kecamatan Bawang

Tabel 4.24 Jumlah Pengunjung Rawat Inap Puskesmas Kecamatan Bawang Menurut Bulan, 2016

Bulan	Mandiri	BPJS	Lainnya	Jumlah
(1)	(2)	(3)	(4)	(5)
1 Januari	8	71	87	166
2 Februari	18	58	105	181
3 Maret	16	76	120	212
4 April	13	63	98	174
5 Mei	8	58	78	144
6 Juni	10	34	81	125
7 Juli	14	43	99	156
8 Agustus	17	52	106	175
9 September	7	50	94	151
10 Oktober	18	41	58	117
11 Nopember	10	36	70	116
12 Desember	10	42	75	127
Jumlah	149	624	1 158	1 844

Sumber : Puskesmas Kecamatan Bawang

Tabel 4.25 Banyaknya Akseptor Pemerintah Keluarga Berencana Menurut Kontrasepsi di Kecamatan Bawang, 2016

Desa	Jenis Kontrasepsi				
	IUD	MOP	MOW	Implan	Suntik
(1)	(2)	(3)	(4)	(5)	(6)
1 Pranten	15	3	2	24	1
2 Deles	56	10	22	57	3
3 Gunungsari	30	26	21	18	1
4 Jambangan	80	14	11	55	3
5 Kebaturan	38	4	3	48	2
6 Kalirejo	38	34	3	47	2
7 Sangubanyu	32	6	26	92	2
8 Wono Sari	33	23	19	67	2
9 Jlamprang	32	33	23	39	2
10 Bawang	65	35	19	40	3
11 Candigugur	61	23	15	31	3
12 Pangempon	34	15	20	30	4
13 Sidoharjo	65	55	22	39	4
14 Surjo	66	14	6	54	2
15 Soka	35	25	10	51	4
16 Sibebek	27	14	8	69	4
17 Getas	56	26	5	81	4
18 Pasusukan	21	11	7	33	3
19 Candirejo	34	20	4	53	2
20 Purbo	40	5	7	91	3
Jumlah	858	396	253	1 019	54

Sumber : Balai Penyuluh KB Kecamatan Bawang

Lanjutan Tabel 4.25

Desa	Jenis Kontrasepsi			PUS	Persentase
	Pil	Kondom	Jumlah		
(1)	(2)	(3)	(4)	(5)	(6)
1 Pranten	40	1	79	450	17,6
2 Deles	75	27	246	919	26,8
3 Gunungsari	24	2	116	377	30,8
4 Jambangan	42	7	211	751	28,1
5 Kebaturan	47	7	144	339	42,5
6 Kalirejo	59	17	196	594	33,0
7 Sangubanyu	92	27	273	839	32,5
8 Wono Sari	92	11	242	884	27,4
9 Jlamprang	28	1	151	361	41,8
10 Bawang	94	29	281	1 080	26,0
11 Candigugur	70	18	217	655	33,1
12 Pangempon	16	14	129	325	39,7
13 Sidoharjo	83	19	102	729	14,0
14 Surjo	93	23	254	635	40,0
15 Soka	49	7	177	419	42,2
16 Sibebek	48	5	171	489	35,0
17 Getas	78	13	259	676	38,3
18 Pasusukan	30	7	108	352	30,7
19 Candirejo	61	8	178	581	30,6
20 Purbo	37	9	189	550	34,4
Jumlah	1 158	252	3 990	12 455	32,0

Sumber : Balai Penyuluh KB Kecamatan Bawang

Tabel 4.26 Banyaknya Akseptor Mandiri Keluarga Berencana Menurut Kontrasepsi di Kecamatan Bawang, 2016

Desa	Jenis Kontrasepsi				
	IUD	MOP	MOW	Implan	Suntik
(1)	(2)	(3)	(4)	(5)	(6)
1 Pranten	1	-	3	-	266
2 Deles	5	-	-	-	445
3 Gunungsari	-	-	-	-	130
4 Jambangan	1	-	4	-	355
5 Kebaturan	-	-	-	-	154
6 Kalirejo	-	-	3	-	239
7 Sangubanyu	-	-	4	-	356
8 Wono Sari	1	-	2	-	436
9 Jlamprang	3	-	1	-	118
10 Bawang	3	-	4	-	506
11 Candigugur	1	-	4	-	271
12 Pangempon	-	-	2	-	125
13 Sidoharjo	-	-	1	-	252
14 Surjo	2	-	2	-	499
15 Soka	3	-	-	-	145
16 Sibebek	4	-	-	-	185
17 Getas	2	-	1	-	236
18 Pasusukan	-	-	2	-	162
19 Candirejo	-	1	2	-	256
20 Purbo	2	-	1	-	229
Jumlah	28	1	36	-	5 365

Sumber : Balai Penyuluh KB Kecamatan Bawang

Lanjutan Tabel 4.26

Desa	Jenis Kontrasepsi			PUS	Persentase
	Pil	Kondom	Jumlah		
(1)	(2)	(3)	(4)	(5)	(6)
1 Pranten	6	-	276	450	61,33
2 Deles	12	3	465	919	50,60
3 Gunungsari	4	4	138	377	36,60
4 Jambangan	9	4	373	751	49,67
5 Kebaturan	6	-	160	339	47,20
6 Kalirejo	13	3	258	594	43,43
7 Sangubanyu	13	3	376	839	44,82
8 Wono Sari	3	2	444	884	50,23
9 Jlamprang	4	-	126	361	34,90
10 Bawang	31	12	556	1 080	51,48
11 Candigugur	3	6	285	655	43,51
12 Pangempon	2	1	130	325	40,00
13 Sidoharjo	14	5	272	729	37,31
14 Surjo	20	7	530	635	83,46
15 Soka	2	1	151	419	36,04
16 Sibebek	5	3	197	489	40,29
17 Getas	17	2	258	676	38,17
18 Pasusukan	8	3	175	352	49,72
19 Candirejo	7	2	268	581	46,13
20 Purbo	4	2	238	550	43,27
Jumlah	183	63	5 676	12 005	47,28

Sumber : Balai Penyuluh KB Kecamatan Bawang

Tabel 4.27 Banyaknya PPKBD dan Kelompok KB Desa
di Kecamatan Bawang, 2016

Desa	PPKBD	Kelompok KB Desa
(1)	(2)	(3)
1 Pranten	1	4
2 Deles	1	8
3 Gunungsari	1	4
4 Jambangan	1	6
5 Kebaturan	1	2
6 Kalirejo	1	5
7 Sangubanyu	1	7
8 Wono Sari	1	7
9 Jlamprang	1	2
10 Bawang	1	4
11 Candigugur	1	4
12 Pangempon	1	3
13 Sidoharjo	1	5
14 Surjo	1	7
15 Soka	1	3
16 Sibebek	1	3
17 Getas	1	4
18 Pasmusukan	1	2
19 Candirejo	1	3
20 Purbo	1	5
Jumlah	20	88

Sumber : Balai Penyuluh KB Kecamatan Bawang

Tabel 4.28 Sarana Olahraga Menurut Jenisnya di Kecamatan Bawang, 2016

	Desa	Sepakbola	Futsal	Kolam Renang	Badminton	Bola Basket	Bola Voli
	(1)	(2)	(3)	(4)	(5)	(6)	(7)
1	Pranten	1	-	-	-	-	1
2	Deles	1	-	-	1	-	1
3	Gunungsari	1	-	-	-	-	1
4	Jambangan	1	-	-	-	-	-
5	Kebaturan	1	-	-	1	-	1
6	Kalirejo	1	-	-	-	-	1
7	Sangubanyu	1	-	-	1	-	1
8	Wono Sari	1	-	-	1	-	1
9	Jlamprang	1	1	-	1	1	1
10	Bawang	1	-	-	1	1	1
11	Candigugur	1	1	-	2	1	1
12	Pangempon	1	-	-	1	-	1
13	Sidoharjo	1	-	-	1	-	-
14	Surjo	1	-	-	1	-	1
15	Soka	1	-	-	1	-	-
16	Sibebek	1	-	-	1	-	1
17	Getas	1	-	-	1	-	1
18	Pasusukan	1	-	-	-	-	-
19	Candirejo	1	-	-	1	-	1
20	Purbo	1	-	-	-	-	-
	Jumlah	20	2	-	15	3	15

Sumber : Laporan Desa



5

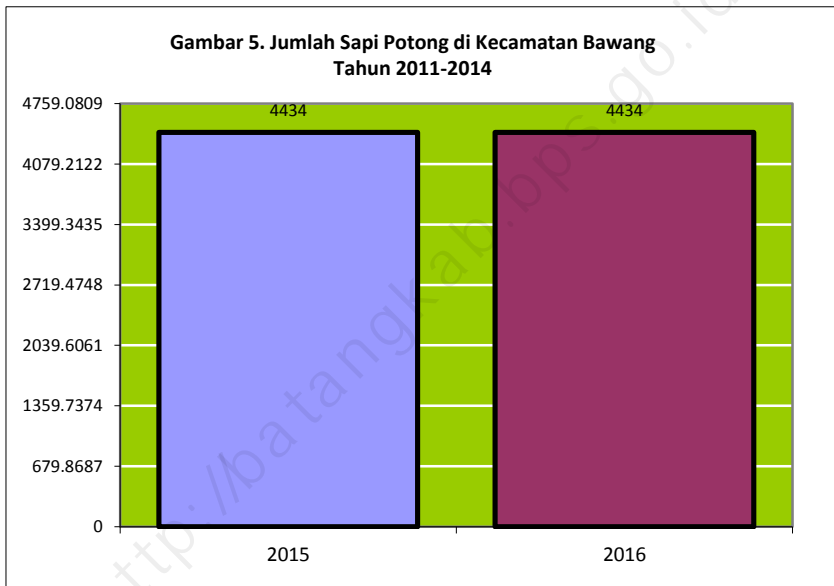
PERTANIAN

Kecamatan dalam angka 2017

BAB V PERTANIAN

Menurut data dari laporan luas tanaman padi dan palawija, luas areal padi untuk musim tanam 2016 mencapai 6697 ha, jagung 3406 ha, ubi kayu 508 ha, ubi jalar 778 ha dan kacang tanah 7 ha .

Populasi ternak besar dan kecil pada tahun 2016 , sapi 4434 ekor, kerbau 3 ekor dan kambing / domba 12324 ekor.



Tabel 5.1 Laporan Luas Tanaman Padi di Kecamatan Bawang, 2016

Bulan	Luas Areal (Ha)				
	Tanaman Awal Bulan Yang Lalu	Panen	Tanam	Puso/Rusak	Tanaman Akhir Bulan
(1)	(2)	(3)	(4)	(5)	(6)
1 Januari	334,00	7,80	649,60	-	991,00
2 Pebruari	991,00	63,50	437,70	-	1 374,00
3 Maret	1 374,00	255,00	250,10	-	1 369,00
4 April	1 369,00	649,60	345,80	-	1 058,00
5 Mei	1 058,00	437,70	50,80	-	662,00
6 Juni	662,00	250,10	23,40	-	430,00
7 Juli	430,00	345,80	13,70	-	90,00
8 Agustus	90,00	50,80	12,70	-	51,00
9 September	51,00	27,40	36,10	-	60,00
10 Oktober	60,00	9,80	28,30	-	79,00
11 Nopember	79,00	12,70	89,90	-	158,00
12 Desember	158,00	36,10	248,10	-	375,00
Jumlah	xx	2 146,30	2 186,20	-	xx

Sumber : SIMTP 2016

Tabel 5.2 Laporan Luas Tanaman Palawija Jagung di Kecamatan Bawang, 2016

Bulan	Luas Areal (Ha)				
	Tanaman Awal Bulan Yang Lalu	Panen	Tanam	Puso/ Rusak	Tanaman Akhir Bulan
(1)	(2)	(3)	(4)	(5)	(6)
1 Januari	126,00	8,80	24,40	-	142,00
2 Pebruari	142,00	75,20	49,80	-	116,00
3 Maret	116,00	39,10	17,60	-	94,00
4 April	94,00	24,40	61,50	-	132,00
5 Mei	132,00	49,80	146,50	-	231,00
6 Juni	231,00	17,60	172,90	-	390,00
7 Juli	390,00	61,50	59,60	-	388,00
8 Agustus	388,00	146,50	92,80	-	333,00
9 September	333,00	172,90	215,90	-	377,00
10 Oktober	377,00	59,60	48,80	-	366,00
11 Nopember	366,00	92,80	128,50	-	400,00
12 Desember	400,00	215,90	257,10	-	437,00
Jumlah	xx	964,10	1275,40	-	xx

Sumber : SIMTP 2016

Tabel 5.3 Laporan Luas Tanaman Palawija Kedelai di Kecamatan Bawang, 2016

Bulan	Luas Areal (Ha)				
	Tanaman Awal Bulan Yang Lalu	Panen	Tanam	Puso/Rusak	Tanaman Akhir Bulan
(1)	(2)	(3)	(4)	(5)	(6)
1 Januari	-	-	-	-	-
2 Pebruari	-	-	-	-	-
3 Maret	-	-	-	-	-
4 April	-	-	-	-	-
5 Mei	-	-	-	-	-
6 Juni	-	-	-	-	-
7 Juli	-	-	-	-	-
8 Agustus	-	-	-	-	-
9 September	-	-	-	-	-
10 Oktober	-	-	-	-	-
11 Nopember	-	-	-	-	-
12 Desember	-	-	-	-	-

Sumber : SIMTP 2016

Tabel 5.4 Laporan Luas Tanaman Palawija Kacang Tanah
di Kecamatan Bawang, 2016

Bulan	Luas Areal (Ha)				
	Tanaman Awal Bulan Yang Lalu	Panen	Tanam	Puso/ Rusak	Tanaman Akhir Bulan
(1)	(2)	(3)	(4)	(5)	(6)
1 Januari	1,00	-	-	-	1,00
2 Pebruari	1,00	1,00	-	-	-
3 Maret	-	-	-	-	-
4 April	-	-	-	-	-
5 Mei	-	-	-	-	-
6 Juni	-	-	-	-	-
7 Juli	-	-	-	-	-
8 Agustus	-	-	-	-	-
9 September	-	-	-	-	-
10 Oktober	-	-	2,00	-	2,00
11 Nopember	2,00	-	-	-	2,00
12 Desember	2,00	-	-	-	2,00
Jumlah	xx	1,00	2,00	-	xx

Sumber : SIMTP 2016

Tabel 5.5 Laporan Luas Tanaman Palawija Ubikayu/Singkong Tanah di Kecamatan Bawang, 2016

Bulan	Luas Areal (Ha)				
	Tanaman Awal Bulan Yang Lalu	Panen	Tanam	Puso/Rusak	Tanaman Akhir Bulan
(1)	(2)	(3)	(4)	(5)	(6)
1 Januari	16,00	6,80	2,90	-	12,00
2 Pebruari	12,00	2,90	1,00	-	10,00
3 Maret	10,00	-	3,90	-	14,00
4 April	14,00	-	3,90	-	18,00
5 Mei	18,00	-	3,90	-	22,00
6 Juni	22,00	2,90	2,90	-	22,00
7 Juli	22,00	2,00	27,40	-	48,00
8 Agustus	48,00	3,90	4,90	-	49,00
9 September	49,00	-	6,80	-	56,00
10 Oktober	56,00	4,90	37,10	-	89,00
11 Nopember	89,00	3,90	1,00	-	86,00
12 Desember	86,00	3,90	-	-	82,00
Jumlah	xx	31,20	95,70	-	xx

Sumber : SIMTP 2016

Tabel 5.6 Laporan Luas Tanaman Palawija Ubi Jalar/Ketela Rambat di Kecamatan Bawang, 2016

Bulan	Luas Areal (Ha)				
	Tanaman Awal Bulan Yang Lalu	Panen	Tanam	Puso/Rusak	Tanaman Akhir Bulan
(1)	(2)	(3)	(4)	(5)	(6)
1 Januari	32.00	5.90	1.00	-	27.00
2 Pebruari	27.00	4.90	2.00	-	24.00
3 Maret	24.00	2.00	1.00	-	23.00
4 April	23.00	2.00	1.00	-	22.00
5 Mei	22.00	16.60	2.00	-	7.00
6 Juni	7.00	1.00	4.90	-	11.00
7 Juli	11.00	2.00	21.50	-	31.00
8 Agustus	31.00	2.00	9.80	-	39.00
9 September	39.00	-	12.70	-	52.00
10 Oktober	52.00	2.00	134.80	-	188.00
11 Nopember	188.00	4.90	3.90	-	187.00
12 Desember	187.00	21.50	2.00	-	167.00
	xx	64.80	196.60	-	xx

Sumber : SIMTP 2016

Tabel 5.7 Laporan Luas Tanaman Palawija Kacang Hijau di Kecamatan Bawang, 2016

Bulan	Luas Areal (Ha)				
	Tanaman Awal Bulan Yang Lalu	Panen	Tanam	Puso/Rusak	Tanaman Akhir Bulan
(1)	(2)	(3)	(4)	(5)	(6)
1 Januari	-	-	-	-	-
2 Pebruari	-	-	-	-	-
3 Maret	-	-	-	-	-
4 April	-	-	-	-	-
5 Mei	-	-	-	-	-
6 Juni	-	-	-	-	-
7 Juli	-	-	-	-	-
8 Agustus	-	-	-	-	-
9 September	-	-	-	-	-
10 Oktober	-	-	-	-	-
11 Nopember	-	-	-	-	-
12 Desember	-	-	-	-	-

Sumber : SIMTP 2016

Tabel 5.7 Jumlah Ternak di Kecamatan Bawang, 2016

Desa	Jenis Ternak (Ekor)				
	Sapi	Kerbau	Kuda	Kambing	Babi
(1)	(2)	(3)	(4)	(5)	
1 Pranten	62	-	-	589	-
2 Deles	269	-	-	632	-
3 Gunungsari	281	-	-	486	-
4 Jambangan	262	-	-	1051	-
5 Kebaturan	199	-	-	619	-
6 Kalirejo	348	-	-	662	-
7 Sangubanyu	452	-	-	823	-
8 Wono Sari	350	-	-	1331	-
9 Jlamprang	123	-	-	681	-
10 Bawang	93	-	-	533	-
11 Candigugur	110	-	-	449	-
12 Pangempon	100	-	-	394	-
13 Sidoharjo	252	-	-	596	-
14 Surjo	240	-	-	736	-
15 Soka	128	-	-	322	-
16 Sibebek	211	-	-	401	-
17 Getas	256	-	-	438	-
18 Pesusukan	216	-	-	334	-
19 Candirejo	238	-	-	709	-
20 Purbo	244	3	-	538	-
Jumlah	4 434	3	-	12 324	-

Sumber : Mantri Ternak Kecamatan Bawang

Tabel 5.8 Jumlah Unggas di Kecamatan Bawang, 2016

Desa	Jenis Unggas (Ekor)				
	Ayam Buras	Ayam Ras	Itik	Itik Manila	Angsa
(1)	(2)	(3)	(4)	(5)	
1 Pranten	1 930	-	-	-	-
2 Deles	2 030	-	60	600	45
3 Gunungsari	1 260	-	130	325	65
4 Jambangan	2 640	-	214	375	75
5 Kebaturan	1 929	-	96	235	25
6 Kalirejo	2 168	-	35	458	45
7 Sangubanyu	3 155	40 000	180	225	55
8 Wono Sari	3 876	45 000	77	370	75
9 Jlamprang	1 056	-	160	300	35
10 Bawang	1 895	-	177	275	60
11 Candigugur	1 699	-	210	312	62
12 Pangempon	1 173	-	88	225	45
13 Sidoharjo	2 780	-	131	265	65
14 Surjo	3 975	40 000	26	410	105
15 Soka	1 355	-	66	240	35
16 Sibebek	1 965	-	200	290	45
17 Getas	2 442	-	114	378	75
18 Pasusukan	1 342	-	115	225	25
19 Candirejo	2 269	-	24	325	65
20 Purbo	2 066	18 600	238	282	61
Jumlah	43 005	143 600	2 341	6 115	1 063

Sumber : Mantri Ternak Kecamatan Bawang



6

TRANSPORTASI dan KEUANGAN

BAB VI PEREKONOMIAN DAN KEUANGAN

Di bidang perekonomian, Kecamatan Bawang hampir semua desa memiliki pasar desa yang dapat memenuhi kebutuhan masyarakat desa. Di Kecamatan Bawang juga banyak terdapat warung/toko/kios sebagai sarana lapangan usaha penduduknya. Selain itu juga ada sarana perekonomian lainnya seperti KUD, Koperasi Simpan Pinjam dan lainnya.

Di bidang keuangan besarnya penerimaan Alokasi Dana Desa (ADD) pada tahun 2016 sedikit meningkat akan tetapi persentasenya kecil, Untuk realisasi PBB, untuk tahun 2016 di Kecamatan Bawang masih terdapat tunggakan, Walaupun hanya beberapa desa.



Tabel 6.1 Jumlah Sarana Ekonomi di Kecamatan Bawang, 2016

Desa	Sarana Ekonomi			
	Pasar Umum	KUD	Bank / BKK	ATM
(1)	(2)	(3)	(4)	(5)
1 Pranten	-	-	-	-
2 Deles	-	-	-	-
3 Gunungsari	-	-	-	-
4 Jambangan	-	-	-	-
5 Kebaturan	-	-	-	-
6 Kalirejo	-	-	-	-
7 Sangubanyu	-	-	-	-
8 Wono Sari	1	-	-	-
9 Jlamprang	-	-	-	-
10 Bawang	-	-	-	-
11 Candigugur	1	1	3	1
12 Pangempon	-	-	-	-
13 Sidoharjo	-	-	-	-
14 Surjo	1	-	-	-
15 Soka	-	-	-	-
16 Sibebek	-	-	-	-
17 Getas	-	-	-	-
18 Pasusukan	-	-	-	-
19 Candirejo	-	-	-	-
20 Purbo	-	-	-	-
Jumlah	3	1	3	1

Sumber : Laporan Desa

Lanjutan Tabel 6.1.

Desa	Sarana Ekonomi			
	Hotel/Penginapan	KUD	Bank / BKK	ATM
(1)	(2)	(3)	(4)	(5)
1 Pranten	-	-	-	-
2 Deles	-	-	-	-
3 Gunungsari	-	-	-	-
4 Jambangan	-	-	-	-
5 Kebaturan	-	-	-	-
6 Kalirejo	-	-	-	-
7 Sangubanyu	-	-	-	-
8 Wono Sari	-	-	-	-
9 Jlamprang	-	-	-	-
10 Bawang	-	1	3	1
11 Candigugur	-	-	-	-
12 Pangempon	-	-	-	-
13 Sidoharjo	-	-	-	-
14 Surjo	-	-	-	-
15 Soka	-	-	-	-
16 Sibebek	-	-	-	-
17 Getas	-	-	-	-
18 Pasusukan	-	-	-	-
19 Candirejo	-	-	-	-
20 Purbo	-	-	-	-
Jumlah	-	1	3	1

Sumber : Laporan Desa

Tabel 6.2 Target dan Realisasi Penerimaan Pajak Bumi Bangunan (PBB)
di Kecamatan Bawang, 2016

	Desa	Baku (Rp)	Realisasi (Rp)	Sisa Baku
	(1)	(2)	(3)	(4)
1	Pranten	22 199 575	14 990 519	7 209 056
2	Deles	91 552 131	20 324 494	71 227 637
3	Gunungsari	34 085 377	17 998 192	16 087 185
4	Jambangan	114 972 413	37 399 661	77 572 752
5	Kebaturan	28 677 912	0	28 677 912
6	Kalirejo	66 132 006	9 203 947	56 928 059
7	Sangubanyu	137 699 206	123 868 614	13 830 592
8	Wono Sari	89 079 076	47 844 752	41 234 324
9	Jlamprang	41 797 338	386 085	41 411 253
10	Bawang	90 768 604	90 768 604	0
11	Candigugur	74 858 498	14 447 426	60 411 072
12	Pangempon	37 357 098	4 797 543	32 559 555
13	Sidoharjo	109 386 899	87 135 389	22 251 510
14	Surjo	136 665 587	78 166 313	58 499 274
15	Soka	53 599 267	53 599 267	0
16	Sibebek	55 747 788	55 747 788	0
17	Getas	62 987 237	62 987 237	0
18	Pasusukan	35 931 793	22 041 177	13 890 616
19	Candirejo	81 704 171	4 245 311	77 458 860
20	Purbo	126 563 427	5 590 152	120 973 275
	Jumlah	1 491 765 403	751 542 471	740 222 932

Sumber : Kantor Kecamatan

Tabel 6.3 Besarnya Anggaran Penerimaan dan Pengeluaran
Keuangan Desa (APPKD) di Kecamatan Bawang, 2016

	Desa	Penerimaan	Pengeluaran		Jumlah
			Rutin	Pembangunan	
	(1)	(2)	(3)	(4)	(5)
1	Pranten	1 177 102 327	45 000 000	1 132 102 327	1 177 102 327
2	Deles	1 562 802 840	492 393 840	1 070 409 000	1 562 802 840
3	Gunungsari	965 616 517	45 000 000	920 616 517	965 616 517
4	Jambangan	1 081 925 420	45 000 000	1 036 925 420	1 081 925 420
5	Kebaturan	1 372 981 000	40 000 000	1 332 981 000	1 372 981 000
6	Kalirejo	1 119 575 150	41 293 300	1 078 281 850	1 119 575 150
7	Sangubanyu	141 708 700	38 708 700	103 000 000	141 708 700
8	Wono Sari	1 081 925 420	444 781 420	637 144 000	1 081 925 420
9	Jlamprang	1 204 620 900	437 581 900	767 039 000	1 204 620 900
10	Bawang	1 032 981 833	611 058 269	421 923 564	1 032 981 833
11	Candigugur	1 401 232 500	414 930 500	986 302 000	1 401 232 500
12	Pangempon	1 077 640 108	147 557 556	930 082 552	1 077 640 108
13	Sidoharjo	1 048 743 613	55 000 000	993 743 613	1 048 743 613
14	Surjo	1 714 283 386	442 794 386	1 271 489 000	1 714 283 386
15	Soka	1 058 703 132	438 682 132	620 021 000	1 058 703 132
16	Sibebek	1 177 102 327	70 000 000	1 107 102 327	1 177 102 327
17	Getas	1 042 986 140	40 000 000	1 002 986 140	1 042 986 140
18	Pasusukan	1 372 981 000	45 000 000	1 282 981 000	1 372 981 000
19	Candirejo	1 018 395 000	40 000 000	978 395 000	1 018 395 000
20	Purbo	1 063 776 034	40 000 000	1 023 776 034	1 063 776 034
	Jumlah	22 717 083 347	3 974 782 003	18 697 301 344	22 717 083 347

Sumber : Kantor Kecamatan Bawang

Tabel 6.4 Jumlah Alokasi Dana Desa (ADD) dan Dana Desa (DD) Menurut Desa di Kecamatan Bawang, 2016

Desa	Alokasi Dana Desa (Rp)	Dana Desa (Rp)
(1)	(2)	(3)
1 Bawang	325 427 600	640 163 000
2 Candigugur	289 113 400	623 949 000
3 Candirejo	286 561 500	635 045 000
4 Deles	347 546 500	669 618 000
5 Getas	295 726 100	620 525 000
6 Gunungsari	300 568 900	616 877 000
7 Jambangan	318 800 900	649 529 000
8 Jlamprang	278 667 200	597 301 000
9 Kalirejo	338 895 500	652 352 000
10 Kebaturan	266 089 700	608 067 000
11 Pangempon	275 171 900	591 932 000
12 Pasusukan	258 846 900	592 890 000
13 Pranten	313 246 300	639 600 000
14 Purbo	328 147 400	640 971 000
15 Sangubanyu	317 359 300	659 655 000
16 Sibepek	280 066 400	610 110 000
17 Sidoharjo	328 134 300	667 606 000
18 Soka	282 795 100	604 506 000
19 Surjo	333 219 100	680 419 000
20 Wonosari	316 669 200	656 695 000
Jumlah	6 081 053 200	12 657 810 000

Sumber : Kantor Kecamatan Bawang

Tabel 6.5 Jalan Kabupaten Menurut Ruas di Kecamatan Bawang, 2016

No Ruas	Nama Ruas	Panjang Jalan (M)	Lebar Jalan (M)	Fungsi Jalan	Status Adm
(1)	(2)	(3)	(4)	(5)	(6)
108	Bawang - Purbo	2 800	4,0	LU	K
109	Bawang - Dieng	12 800	4,0	LU	K
110	Jl. Lingkar Kec Bawang	1 000	4,0	LU	K
111	Jl. Lingkar Utara Bawang	1 500	3,0	LU	K
112	Sidoarjo - Mojotengah	5 000	4,0	LU	K
113	Surjo - Sidoharjo	2 500	4,0	LU	K
114	Jl. Lingkar Selatan	2 900	3,0	LU	K
115	Wonosari - Kalirejo	2 500	3,0	LU	K
116	Bawang - Tersono	12 000	4,0	JJS	K
117	Deles - Sigemplong Ds.Pranten	12 000	4,0	PAR	K
118	Pranten - Dieng	4 700	3,0	LU	K
119	Pasusukan - Curug Agung	2 500	3,0	PAR	K
Jumlah					



7

PERBANDINGAN antar KECAMATAN

Tabel 7.1 Perbandingan Luas Wilayah Antar Kecamatan, 2016

	Kecamatan	Luas (Ha)	Persentase
	(1)	(2)	(3)
1	Wonotunggal	5 235,27	6,64
2	Bandar	7 332,80	9,30
3	Blado	7 838,92	9,94
4	Reban	4 633,38	5,88
5	Bawang	7 384,51	9,36
6	Tersono	4 932,98	6,26
7	Bawang	7 276,64	9,23
8	Limpung	3 341,66	4,24
9	Banyuputih	4 442,50	5,63
10	Subah	8 352,17	10,59
11	Pecalungan	3 618,97	4,59
12	Tulis	4 508,78	5,72
13	Kandeman	4 175,67	5,29
14	Batang	3 434,54	4,36
15	Warungasem	2 355,37	2,99
	Jumlah	78 864,16	100,00

Sumber : BPS Kabupaten Batang

Tabel 7.2 Perbandingan Jumlah Penduduk Antar Kecamatan dan Sex Ratio, 2016

	Kecamatan	Jenis Kelamin		Jumlah	Sex Ratio	
		Laki-laki	Perempuan			
	(1)	(2)	(3)	(4)	(5)	
1	Wonotunggal	16 401	16 314	32 715	100,53	
2	Bandar	33 643	33 323	66 966	100,96	
3	Blado	22 509	22 149	44 658	101,63	
4	Reban	18 812	18 892	37 704	99,58	
5	Bawang	27 079	26 780	53 859	101,12	
6	Tersono	19 039	19 052	38 091	99,93	
7	Bawang	29 905	29 475	59 380	101,46	
8	Limpung	20 564	20 723	41 287	99,23	
9	Banyuputih	17 377	17 517	34 894	99,20	
10	Subah	25 595	26 231	51 826	97,58	
11	Pecalungan	15 713	16 190	31 903	97,05	
12	Tulis	17 598	17 887	35 485	98,38	
13	Kandeman	23 711	24 105	47 816	98,37	
14	Batang	62 287	62 706	124 993	99,33	
15	Warungasem	24 142	24 001	48 143	100,59	
	Jumlah	2016	374 375	375 345	749 720	99,74
		2015	371 071	372 019	743 090	99,75
		2014	367 766	368 731	736 497	99,74

Sumber : BPS Kabupaten Batang



**SENSUS
EKONOMI**

DATA

MENCERDASKAN BANGSA

<http://batang.bps.go.id>



**BADAN PUSAT STATISTIK
KABUPATEN BATANG**

Jalan Pemuda No. 9 Batang 51216

Telp/Fax (0285) 391004

<http://batangkab.bps.go.id> Email: bps3325@bps.go.id

ISBN 978-602-6375-30-8



9 786026 375308 >